

# Схема предполагаемых к использованию земель или части земельного участка

Объект: газопровод в рамках реализации подключения (технологического присоединения) объекта капитального строительства

Местоположение: Пермский край, г. Березники, ул. Урицкого, в районе дома 29

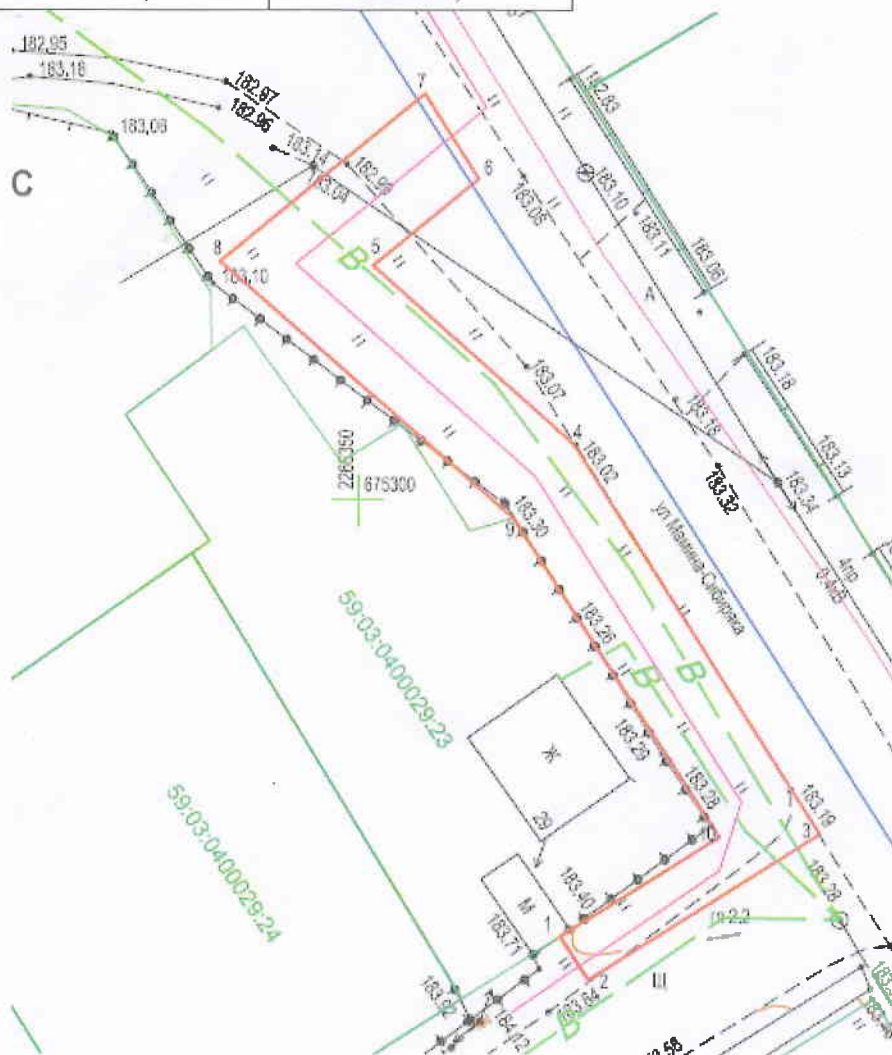
Площадь земель или части земельного участка: 356 кв. м

Категория земель: земли населенных пунктов

Вид разрешенного использования: для строительства газопровода






Площадь земельного участка: 356 кв.м.

Обозначение характерных точек грани	Координаты, м (МСК-59)	
	X	Y
1	675274,09	2266362,04
2	675271,05	2266363,67
3	675282,13	2266380,39
4	675303,27	2266362,84
5	675313,95	2266350,94
6	675319,05	2266357,15
7	675324,14	2266353,96
8	675314,17	2266341,81
9	675298,92	2266359,18
10	675280,06	2266371,49



Масштаб 1:500

Условные обозначения:

	- граница образуемого земельного участка;
	- граница учтенных земельных участков;
	- граница кадастрового квартала;
	- проектируемый газопровод;
	- существующий газопровод;
<b>59:03:0400029</b>	- обозначение кадастрового квартала;
59:03:0400029:23	- кадастровый номер земельного участка.

Описание границ смежных землепользователей:

От т.1 до т. 9 – земли общего пользования

От т. 9 до т.1 – земельный участок с кадастровым номером 59:03:0400029:23