

Схема предполагаемых к использованию земель или части земельного участка

Объект: газопровод в рамках реализации подключения (технологического присоединения) объекта капитального строительства

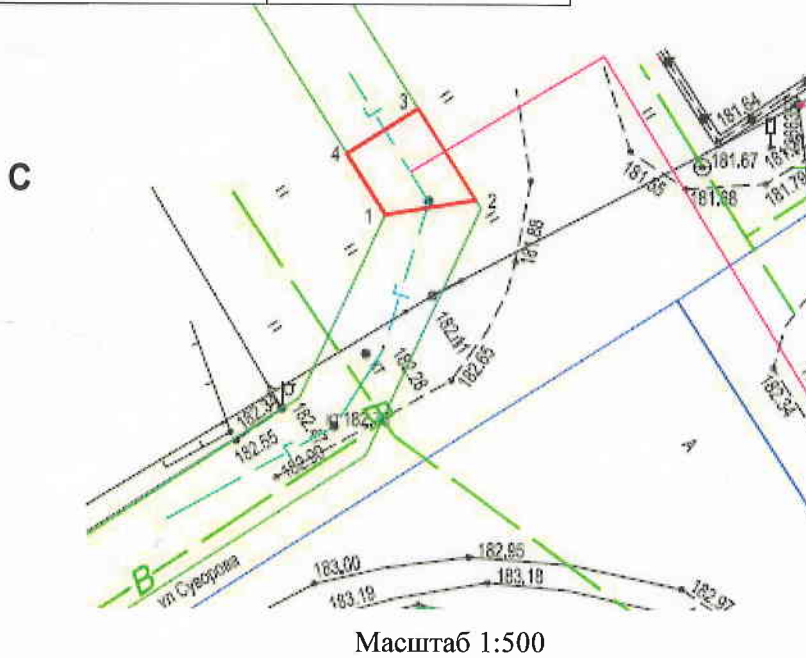
Местоположение: Пермский край, г. Березники, северная часть Абрамово (подключение в районе дома 29 по ул. Урицкого)

Площадь земель или части земельного участка: 26 кв. м

Категория земель: земли населенных пунктов








Вид разрешенного использования: для строительства газопровода

Обозначение характерных точек границ	Координаты, м (МСК-59)	
	X	Y
1	675347,07	2266324,43
2	675347,92	2266329,81
3	675353,37	2266326,37
4	675350,73	2266322,12



Масштаб 1:500

Условные обозначения:

-  - граница образуемого земельного участка;
-  - граница учтенных земельных участков;
-  - граница кадастрового квартала;
-  - проектируемый газопровод;
-  - существующий газопровод;
-  59:03:0400029 - обозначение кадастрового квартала;
-  59:03:0400029:23 - кадастровый номер земельного участка.

Описание границ смежных землепользователей:

От т.1 до т. 2 – земельный участок с кадастровым номером 59:0360000000:3903

От т. 2 до т. 1 – земли общего пользования