

# Схема предполагаемых к использованию земель или части земельного участка

Объект: газопровода в рамках реализации подключения (технологического присоединения) объекта капитального строительства

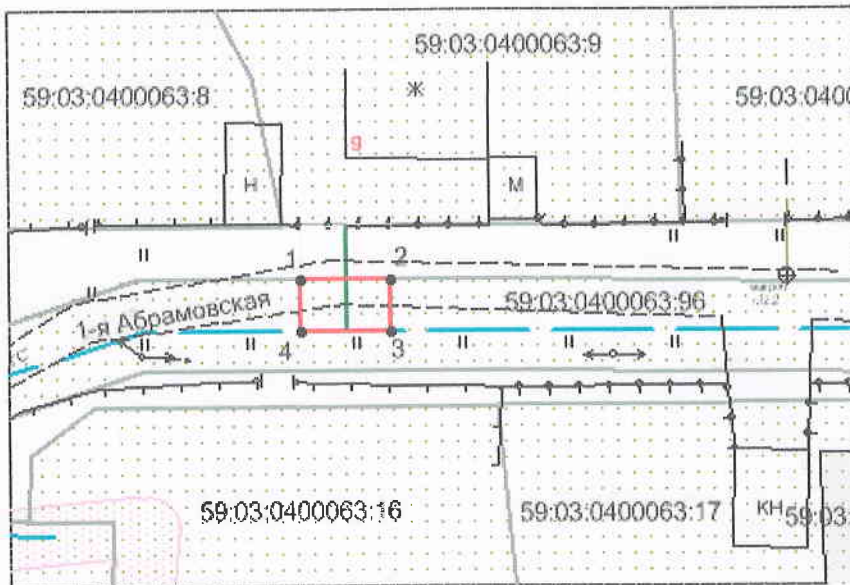
Местоположение: Пермский край, г. Березники, по ул. 1-я Абрамовская, 11 (подключение к дому 9)

Площадь земель или части земельного участка, кв.м.: 21

Категория земель: земли населенных пунктов






Вид разрешенного использования: для строительства газопровода

Обозначение характерных точек границ	Координаты, м (МСК-59)	
	X	Y
1	674391.48	2266614.06
2	674391.46	2266620.06
3	674388.02	2266620.06
4	674388.02	2266614.06



Масштаб 1:500

## Условные обозначения:

-  - граница предполагаемых к использованию земель;
-  - граница учтенных земельных участков;
-  - граница кадастрового квартала;
-  - проектируемый газопровод;
-  - существующий газопровод;
- 59:03:0400063** - обозначение кадастрового квартала;
- 59:03:0400063:5** - кадастровый номер земельного участка.

## Описание границ смежных землепользователей:

от т.1 до т.2 - земли общего пользования;  
от т.2 до т.1 - земельный участок с кадастровым №59:03:0400063:96

Заявитель \_\_\_\_\_

/Т.А. Покидкина/

Верно

# Ведомость координат

Система координат: г. Березники

Площадь земельного участка: <u>21 кв.м.</u>		
Обозначение характерных точек границ	Координаты, м	
	X	Y
1	3292.88	11217.25
2	3292.82	11223.25
3	3289.38	11223.23
4	3289.42	11217.23