

СХЕМА ПРЕДПОЛАГАЕМЫХ К ИСПОЛЬЗОВАНИЮ ЗЕМЕЛЬ ИЛИ ЧАСТИ ЗЕМЕЛЬНОГО УЧАСТКА

(к решению о размещении объектов на землях или земельных участках, находящихся в муниципальной собственности)

Объект: очистные сооружения на выпусках систем ливневой канализации города Березники в водные объекты (р. Выгел, Нижне-Зырянское водохранилище)

Кадастровый квартал: 59:03:0400079

Местоположение: Пермский край, г. Березники, в восточной части городской черты в районе дома №170 по улице Свердлова

Площадь земельного участка (ЗУ): 271 кв.м, в том числе ЗУ – 70 кв.м, ЧЗУ – 201 кв.м.

Площадь части земельного участка (ЧЗУ) с кадастровым номером 59:03:0400079:72: ЧЗУ – 201 кв.м.

Категория земель: земли населенных пунктов

Вид разрешенного использования: земли общему пользованию

Цель использования земельных участков: ЗУ – строительство канализационного самотечного коллектора, ЧЗУ – строительство канализационного самотечного коллектора.

Масштаб 1:500 (в 1см 5 метров)


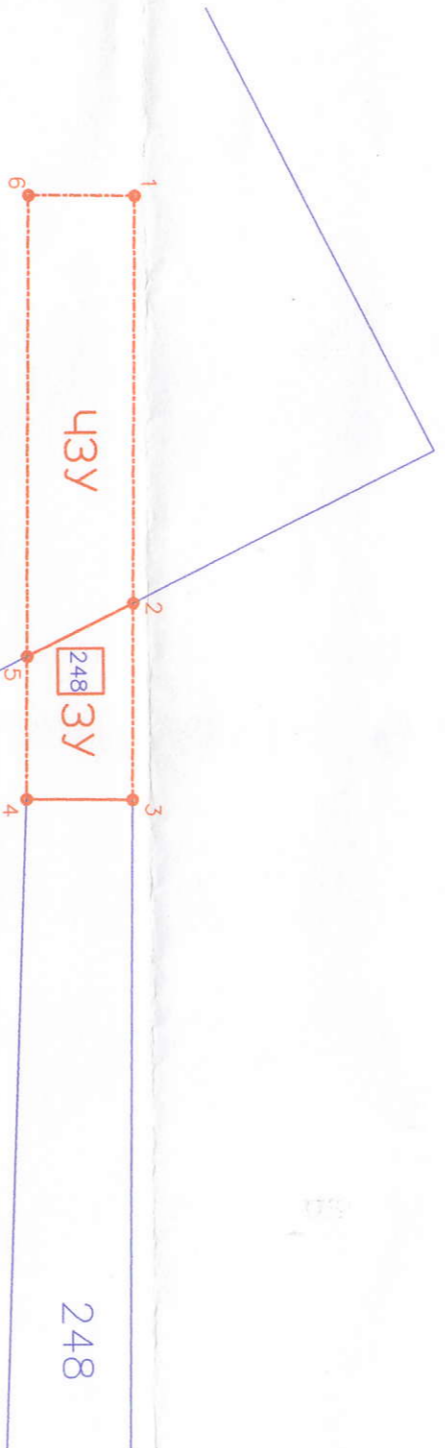
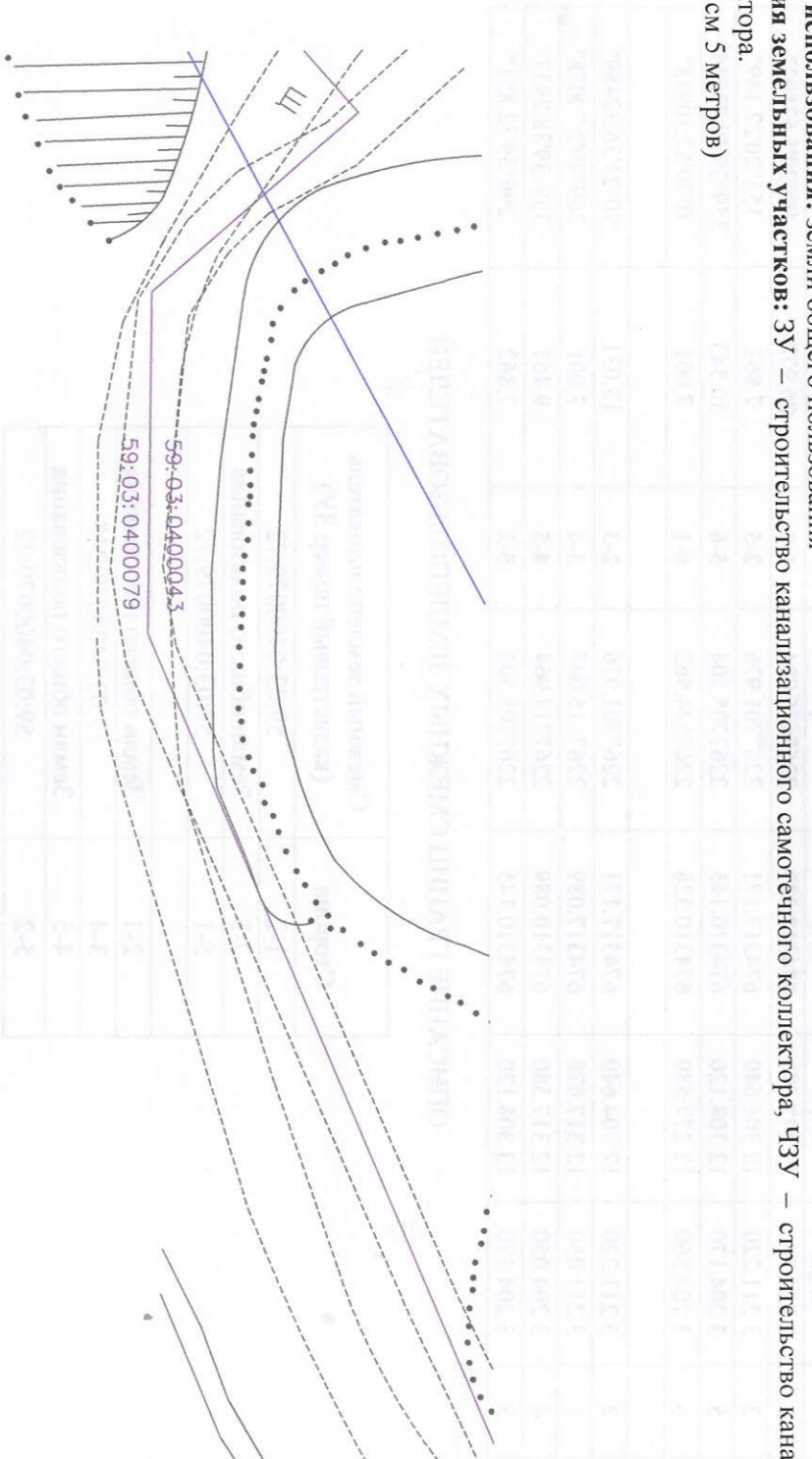


Схема подготовлена:

ООО «Березниковское кадастровое бюро»

Генеральный директор
В.В. Макухин

ЗАЯВИТЕЛЬ:

Директор МКУ «Служба благоустройства г. Березники»

Г.М. Кычанова

24 октября 2016 год

