

Схема предполагаемых к использованию земель или части земельного участка

Объект: газопровод в рамках реализации подключения (технологического присоединения) объекта капитального строительства

Местоположение: край Пермский, г. Березники, ул. Панфилова, в районе дома 9

Площадь земель или части земельного участка, кв.м.: **68**

Категория земель: земли населённых пунктов

Вид разрешенного использования: для строительства газопровода

Обозначение характерных точек границ	Координаты (МСК-59), м	
	X	Y
1	672179,77	2263883,92
2	672178,37	2263888,01
3	672168,94	2263884,70
4	672170,26	2263880,83
5	672177,08	2263891,81
6	672176,26	2263894,21
7	672166,78	2263891,06
8	672167,65	2263888,49

Описание границ смежных землепользователей:

от т.1 до т.2,

от т. 3 до т. 4, земли общего пользования

от т. 5 до т. 8

от т. 2 до т.3, земельный участок с кадастровым номером
59:03:0400125:429

от т. 8 до т. 1

земельный участок с кадастровым номером
59:03:0400125:22










Масштаб 1:500

Заявитель  /Т.А. Покидкина/

Верно

Условные обозначения:

-  граница предполагаемых к использованию земель
-  граница учтенных земельных участков
-  граница кадастрового квартала
-  проектируемый газопровод
-  существующий газопровод
-  кадастровый номер земельного участка
-  номер кадастрового квартала

Каталог координат

Система координат: г. Березники

№	X	Y
1	1099.680	8472.228
2	1098.252	8476.309
3	1088.845	8472.935
4	1090.191	8469.074
5	1096.937	8480.100
6	1096.101	8482.494
7	1086.642	8479.280
8	1087.529	8476.716