

Схема предполагаемых к использованию земель или части земельного участка

Объект: газопровод в рамках реализации подключения (технологического присоединения) объекта капитального строительства

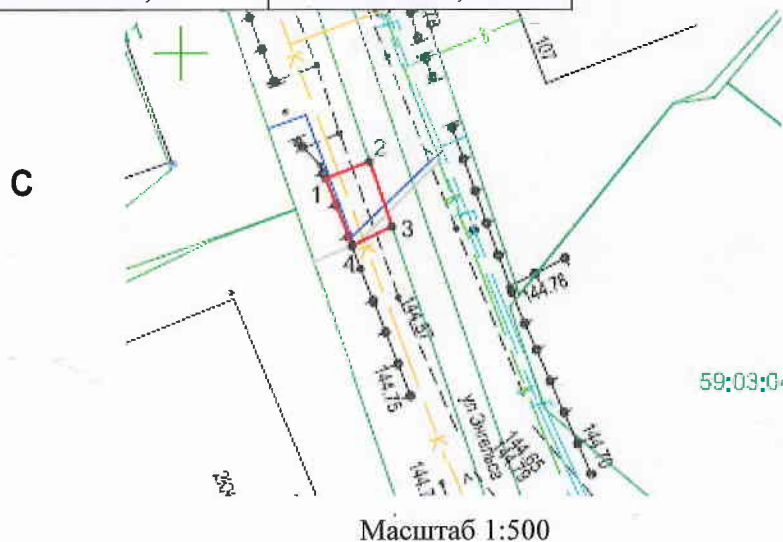
Местоположение: Пермский край, г. Березники, ул. Энгельса, д. 128

Площадь земель или части земельного участка: 11 кв. м








Категория земель: земли населенных пунктов

Вид разрешенного использования: для строительства газопровода

Обозначение характерных точек границ	Координаты, м (МСК-59)	
	X	Y
1	672342,63	2266208,52
2	672343,65	2266211,08
3	672339,81	2266212,39
4	672338,67	2266210,05



Условные обозначения:

-  - граница образуемого земельного участка;
-  - граница учтенных земельных участков;
-  - граница кадастрового квартала;
-  - проектируемый газопровод;
-  - существующий газопровод;
-  - обозначение кадастрового квартала;
-  - кадастровый номер земельного участка.

Описание границ смежных землепользователей:

От т.1 до т. 2 –земли общего пользования

От т.2 до т.3 - земельный участок с кадастровым номером 59:03:0000000:3828

От т.3 до т. 1– земли общего пользования