

Схема предполагаемых к использованию земель или части земельного участка

Объект: "Строительство электросетевых объектов для электроснабжения земельных участков, выделяемых многодетным семьям д. Шарпы"

Местоположение: Пермский край, г. Березники, район Шарпы

Площадь земель или части земельного участка: 4989,587 кв.м.

Категория земель: Категория не установлена

Вид разрешенного использования: Градостроительные регламенты не действуют

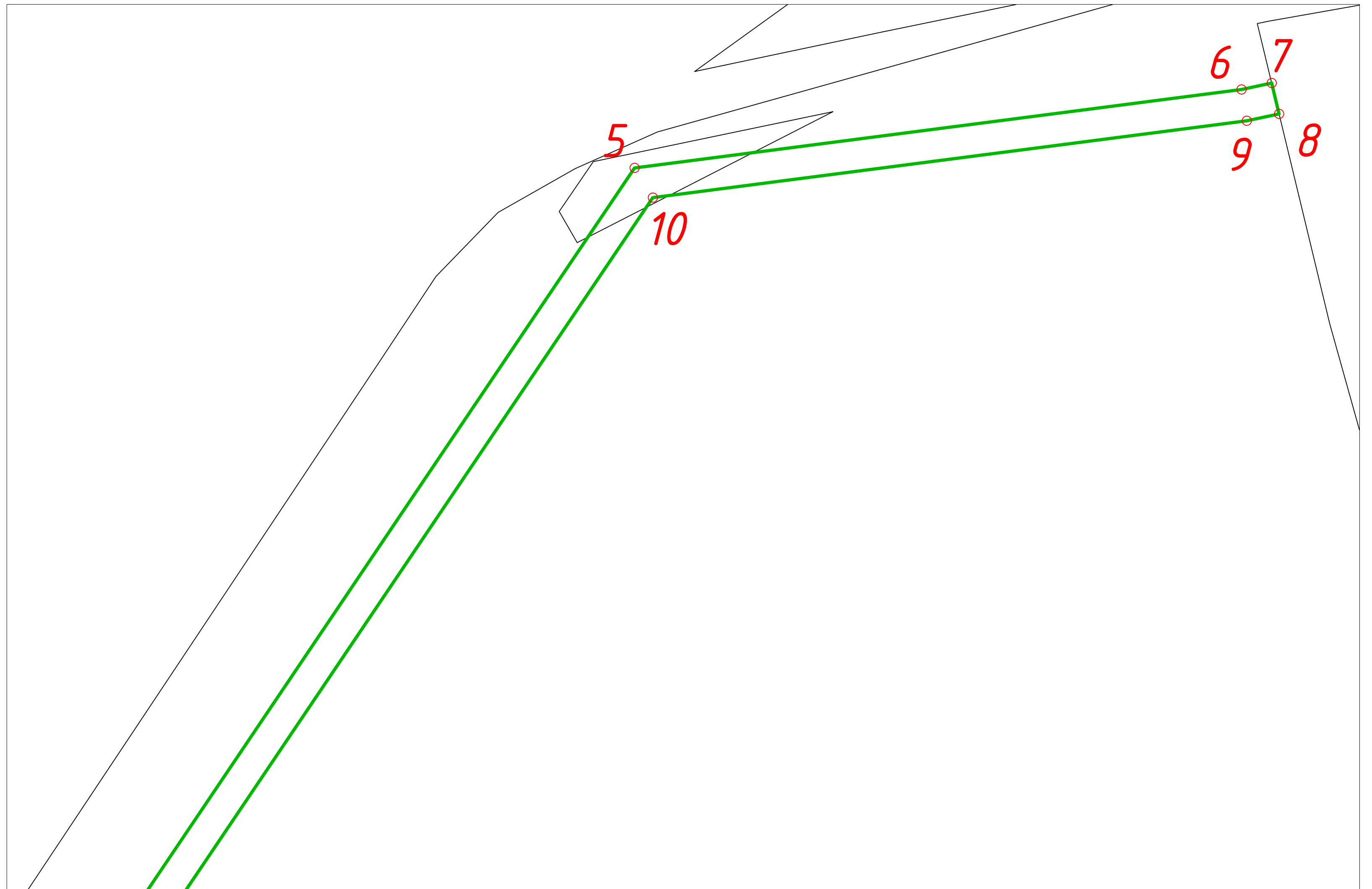
Кадастровый номер квартала: 59:03:0900022

Каталог координат, м МСК59

№ п.т.	X	Y
5	673825.8593	2268106.0997
6	673838.2158	2268201.7765
7	673839.2284	2268206.5450
8	673834.3659	2268207.7176
9	673833.2830	2268202.6179
10	673821.1899	2268108.9816

Каталог координат, м МСК-Березники

№ п.т.	X	Y
5	2717.184	12705.431
6	2728.894	12801.189
7	2729.874	12805.964
8	2725.004	12807.104
9	2723.955	12801.997
10	2712.496	12708.282



Условные обозначения:

59:01:3911641:5 - кадастровый номер земельного участка

— - граница кадастрового квартала

—○ - граница полосы отвода с поворотными точками

- полоса отвода для строительства

Описание границ смежных землепользователей:

от 7 точки до 8 точки	59:03:0000000:3996
Муниципальная земля	

Примечание:

1. Поворотные точки закоординированы

2. Система координат МСК-59

Масштаб 1:500

Заявитель: _____
(подпись, расшифровка подписи)

Схема предполагаемых к использованию земель или части земельного участка

Объект: "Строительство электросетевых объектов для электроснабжения земельных участков, выделяемых многодетным семьям д. Шарпы"

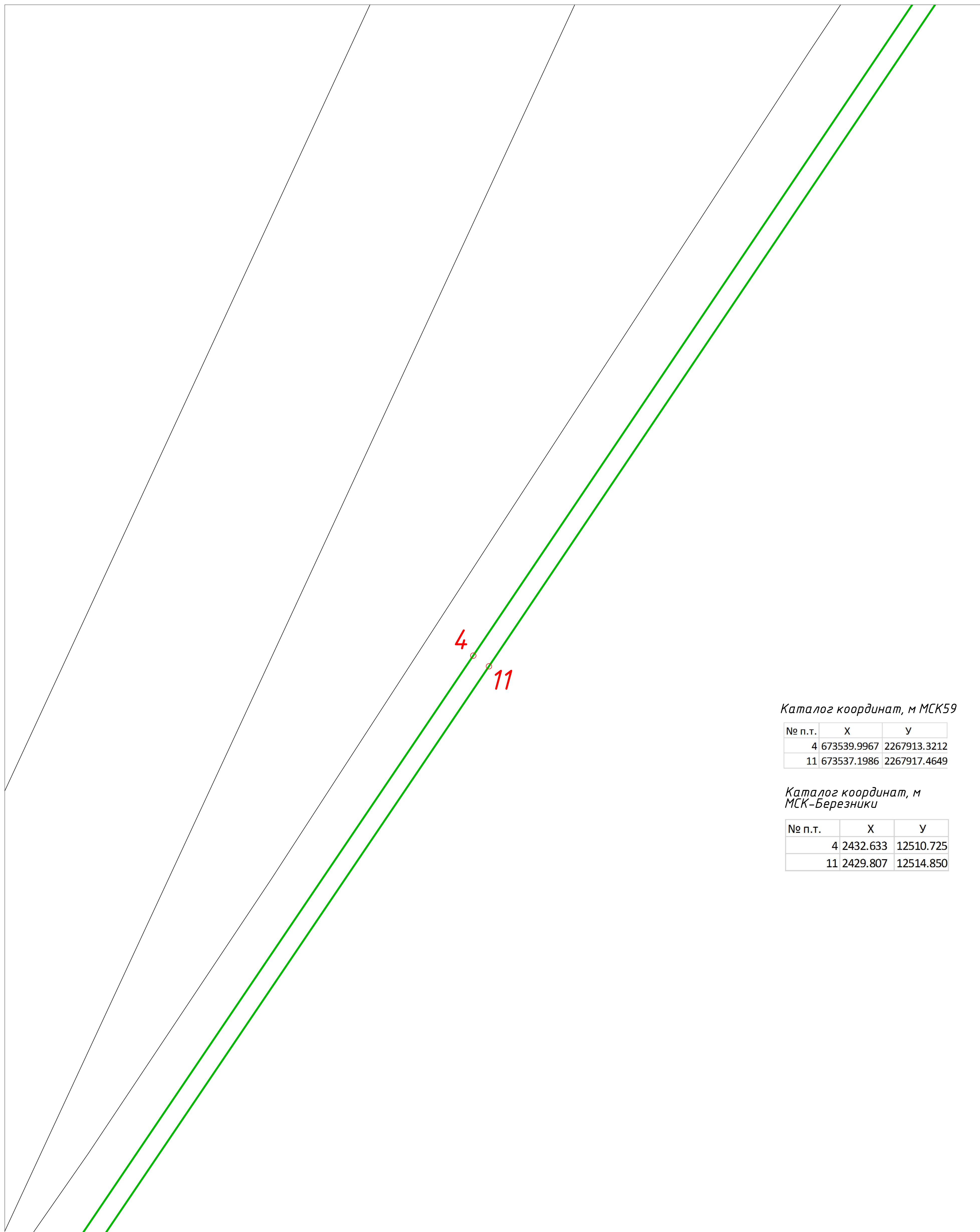
Местоположение: Пермский край, г. Березники, район Шарпы

Площадь земель или части земельного участка: 4989,587 кв.м.

Категория земель: Категория не установлена

Вид разрешенного использования: Градостроительные регламенты не действуют

Кадастровый номер квартала: 59:03:0900022



Каталог координат, м МСК59

№ п.т.	X	Y
4	673539.9967	2267913.3212
11	673537.1986	2267917.4649

Каталог координат, м МСК-Березники

№ п.т.	X	Y
4	2432.633	12510.725
11	2429.807	12514.850

Условные обозначения:

59:01:3911641:5 - кадастровый номер земельного участка

— граница кадастрового квартала

— граница полосы отвода с поворотными точками

 - полоса отвода для строительства

Описание границ смежных землепользователей:

Муниципальная земля

Примечание:

1. Поворотные точки закоординированы

2. Система координат МСК-59

Масштаб 1:500

Заявитель: _____
(подпись, расшифровка подписи)

Схема предполагаемых к использованию земель или части земельного участка

Объект: "Строительство электросетевых объектов для электроснабжения земельных участков, выделяемых многодетным семьям д. Шарпы"

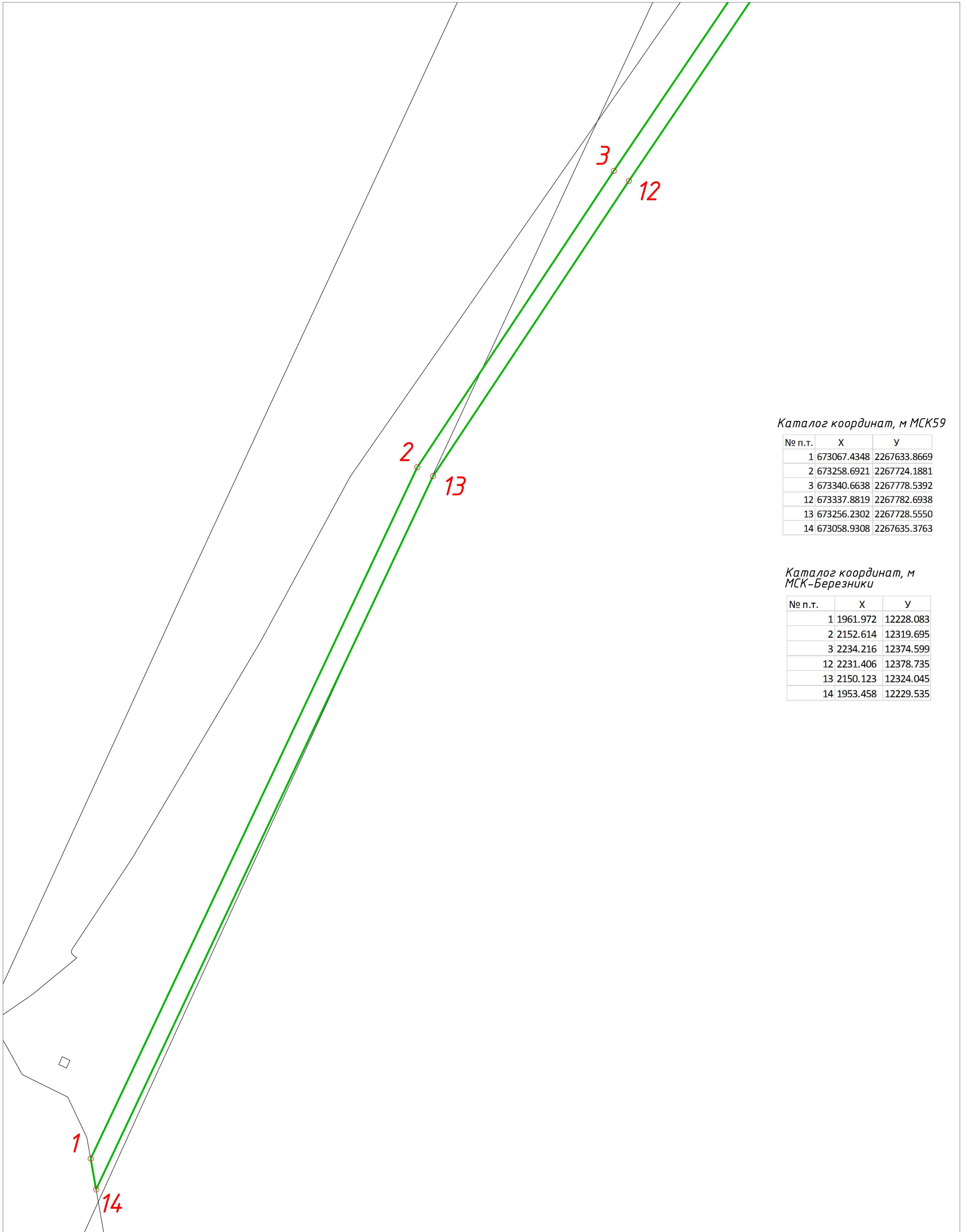
Местоположение: Пермский край, г. Березники, район Шарпы

Площадь земель или части земельного участка: 4989,587 кв.м.

Категория земель: Категория не установлена

Вид разрешенного использования: Градостроительные регламенты не действуют

Кадастровый номер квартала: 59:03:0900022



Каталог координат, м МСК59

№ п.т.	X	Y
1	673067.4348	2267633.8669
2	673258.6921	2267724.1881
3	673340.6638	2267778.5392
12	673337.8819	2267782.6938
13	673256.2302	2267728.5550
14	673058.9308	2267635.3763

Каталог координат, м МСК-Березники

№ п.т.	X	Y
1	1961.972	12228.083
2	2152.614	12319.695
3	2234.216	12374.599
12	2231.406	12378.735
13	2150.123	12324.045
14	1953.458	12229.535

Условные обозначения:

59:01:3911641:5 - кадастровый номер земельного участка

— граница кадастрового квартала

— граница полосы отвода с поворотными точками

1

— полоса отвода для строительства

Описание границ смежных землепользователей:

Муниципальная земля

Примечание:

1. Поворотные точки закоординированы

2. Система координат МСК-59

Масштаб 1:500

Заявитель: _____
(подпись, расшифровка подписи)