

## ПРОЕКТ МЕЖЕВАНИЯ ТЕРРИТОРИИ

планировочных элементов, входящих в кадастровый квартал 59:37:0240101, населенный пункт - село Щекино, городской округ Город Березники, Пермский край

Согласовано				
Разработа				

Взам.иев.№

Подп. И дата

Пермь, 2022

11-2022-ПМТ

Изм.	Кол.у	Лист	№	Подпись	Дата

Инв. №

Исполнитель	Гафаров Д.С.				
Руководитель	Гафаров Д.С.				

Проект межевания территории  
кадастрового квартала  
59:37:0240101

Стадия	Лист	Листов
ПМТ	1	
Индивидуальный предприниматель Гафаров Дмитрий Сергеевич		

## СОСТАВ ПРОЕКТА

№ тома	Обозначение	Наименование	Примечание
1	11-2022-ПМТ.ПЗ	Основная часть проекта межевания территории	
2	11-2022-ПМТ.МО	Материалы по обоснованию проекта межевания территории	

## СОДЕРЖАНИЕ

№ п/п	Наименование	Лист
Том 1	<b>Основная часть проекта межевания территории</b>	3
1.1.	<b>Текстовая часть</b>	4
1.1.1.	Основные положения	4
1.1.2.	Общая характеристика объекта проектирования	6
1.1.3.	Описание предлагаемых проектных решений	17
1.1.4.	Установление публичных сервитутов, обременений	19
1.1.5.	Перечень и сведения о площади и виде разрешенного использования земельных участков фактического землепользования	20
1.1.6.	Перечень и сведения о площади и виде разрешенного использования образуемых земельных участков	32
1.1.7.	Целевое назначение лесов	39
1.1.8.	Основные технико-экономические показатели проекта межевания территории	39
1.1.9.	Сведения о границах территории, в отношении которой утвержден проект межевания	40
1.1.9.1.	Ведомость координат поворотных точек границ красных линий	41
1.1.9.2.	Ведомость координат поворотных точек границ формируемых и изменяемых земельных участков	43
1.2.	<b>Графическая часть</b>	62
	Чертеж межевания территории М 1:1850	63
Том 2	<b>Материалы по обоснованию проекта межевания территории</b>	64
2.1.	Границы особо охраняемых природных территорий	65
2.2.	Границы территорий объектов культурного наследия	65
2.3.	Границы лесничеств, участковых лесничеств, лесных кварталов, лесотаксационных выделов или частей лесотаксационных выделов	65
	Чертеж фактического землепользования М 1:1850	66
	Чертеж границ зон с особыми условиями использования территорий М 1:1850	67

Инв. №

Взаим. инв. №

Подп. и дата

11-2022-ПМТ

Лист

2

Изм.	Кол.уч	Лист	№	Подпись	Дата

**ПРОЕКТ МЕЖЕВАНИЯ ТЕРРИТОРИИ**  
**планировочных элементов, входящих в кадастровый**  
**квартал 59:37:0240101, населенный пункт - село Щекино,**  
**городской округ Город Березники, Пермский край**

**Том 1**  
**Основная часть**

Пермь, 2022

5-2022-ПМТ

Согласовано			
Разработа			

Взам.иев.№	
------------	--

Подп. И дата	
--------------	--

Изм.	Кол.у	Лист	№	Подпись	Дата

Инв. №	
--------	--

Исполнитель	Гафаров Д.С.		
Руководитель	Гафаров Д.С.		

Проект межевания территории кадастрового квартала 59:37:0240101		
---	--	--

Стадия	Лист	Листов
ПМТ	3	
Индивидуальный предприниматель Гафаров Дмитрий Сергеевич		

### 1.1.1. Основные положения

Проект межевания территории кадастрового квартала 59:37:0240101, расположенного по адресу: Пермский край, городской округ Город Березники, с. Щекино, разработан в рамках контракта на выполнение работ по разработке проектов межевания территории и проведению комплексных кадастровых работ от 19.04.2022 г. № 19.04-22.

Целью разработки проекта межевания территории является:

- составление перечня сведений о площади уточняемых, образуемых земельных участков, в том числе с указанием возможных способов их образования;
- составление перечня сведений о площади образуемых земельных участков, которые будут отнесены к территориям общего пользования или имуществу общего пользования;
- установление красных линий (проектируемых);
- установление отступа от красных линий в целях определения мест допустимого размещения зданий, строений, сооружений;
- установление границ образуемых, уточняемых и (или) изменяемых земельных участков;
- установление границ зон действия публичных сервитутов.

При разработке проекта межевания территории была использована следующая нормативная документация:

- Градостроительный кодекс Российской Федерации от 29.12.2004 № 190-ФЗ;
- Земельный кодекс Российской Федерации от 25.10.2001 № 136-ФЗ;
- СП 42.13330.2016. Свод правил. Градостроительство. Планировка и застройка городских и сельских поселений. Актуализированная редакция СНиП 2.07.01- 89\*;
- Инструкция о порядке проектирования и установления красных линий в городах и других поселениях Российской Федерации РДС 30-201-98;
- Генеральный план муниципального образования «Город Березники» Пермского края, утверждённый решением Березниковской городской Думы Пермского края от 28.07.2021 №123 «Об утверждении Генерального плана муниципального образования «Город Березники» Пермского края;

- Правила землепользования и застройки муниципального образования «Город Березники» Пермского края, утвержденные Постановлением администрации города Березники от 13.08.2021 № 01-02-1044 «Об утверждении правил землепользования и застройки муниципального образования «Город Березники» Пермского края;

- Градостроительная, землеустроительная документация, материалы и данные федерального, территориальных и ведомственных картографо-геодезических фондов, ситуационные планы, содержащихся в технических паспортах расположенных на земельных участках объектов недвижимости, планово-картографические материалы. документы о правах на землю и иные документы, содержащие сведения о местоположении границ земельных участков (материалы инвентаризации - межевания земельных участков).

При разработке проекта межевания территории использованы следующие исходные данные:

- Постановление администрации Города Березники от 12.05.2022 г. № 01-02-739 "О подготовке проекта межевания территории планировочных элементов, входящих в кадастровый квартал 59:37:0240101 (с. Щекино)";

- Кадастровый план территории кадастрового квартала 59:37:0240101;
- Кадастровый план территории кадастрового квартала 59:37:0000000.

### 1.1.2. Общая характеристика объекта проектирования

Разработка проекта межевания территории осуществляется в отношении кадастрового квартала 59:37:0240101, расположенного в границах населенного пункта с. Щекино, городского округа Город Березники Пермского края.

Территория проектирования ограничена территорией кадастрового квартала 59:37:0240101. Местоположение территории кадастрового квартала представлено на рисунках 1, местоположение территории проектирования представлено на рисунке 2.



Рис. 1 Местоположение территории кадастрового квартала 59:37:0240101



Рис. 2 Местоположение территории проектирования

Площадь территории в утвержденных границах проектирования составляет 292135 кв.м. (29,2 га).

Рассматриваемая территория является застроенной, имеется сложившееся землепользование, представленное в основном такими видами использования как Для ведения личного подсобного хозяйства, Для индивидуального жилищного строительства, сенокосение.

Фрагмент карты градостроительного зонирования с. Щекино представлен на рисунке 3.

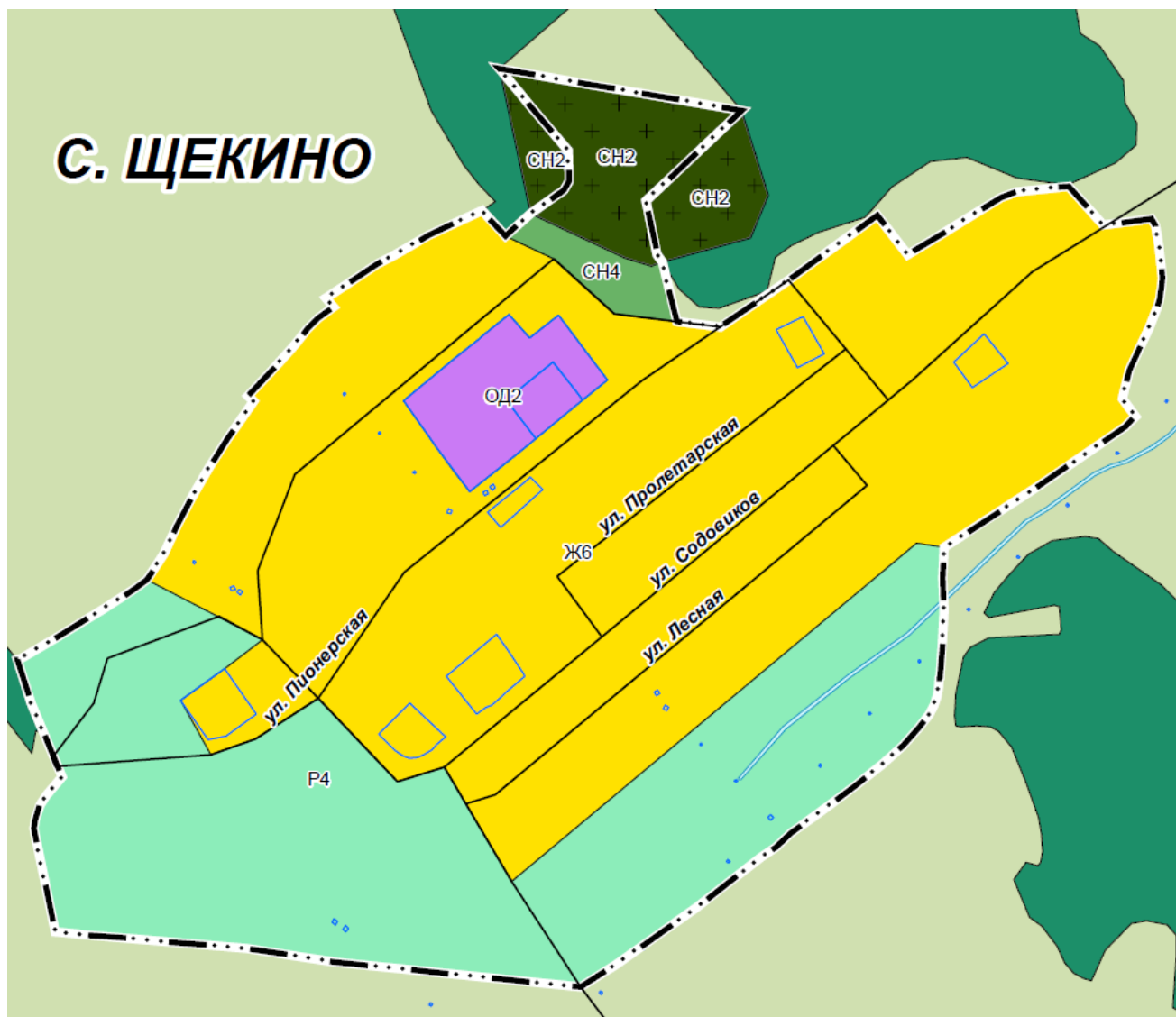


Рис.3 Фрагмент карты градостроительного зонирования д. Щекино

В соответствии с Правилами землепользования и застройки муниципального образования «Город Березники» Пермского края, утвержденных Постановлением администрации Города Березники, рассматриваемая территория расположена в границах территориальных зон: Ж6 (Зона застройки индивидуальными жилыми домами (для территории сельских населенных пунктов)), ОД2 (Зона специализированной общественной застройки), Р4 (Иные зоны).

В жилых зонах допускается размещение отдельно стоящих, встроенных или пристроенных объектов социального и коммунально-бытового назначения, объектов здравоохранения, объектов дошкольного, начального общего и среднего общего образования, культовых зданий, стоянок автомобильного транспорта, гаражей, объектов, связанных с проживанием граждан и не оказывающих негативного



воздействия на окружающую среду. В состав жилых зон могут включаться также территории, предназначенные для ведения садоводства.

В таблице 1 приведены виды разрешенного использования земельных участков и объектов капитального строительства, а также предельные размеры земельных участков и предельные параметры разрешенного строительства, реконструкции объектов капитального строительства.

Таблица 1

№	Код (числовое обозначение) вида разрешенного использования земельного участка	Наименование вида разрешенного использования земельного участка	Описание вида разрешенного использования земельного участка	Предельные параметры разрешенного строительства, реконструкции объектов капитального строительства
<b>Ж6 – Зона застройки индивидуальными жилыми домами (для территорий сельских населенных пунктов)</b>				
<i>Основные виды разрешенного использования земельных участков и объектов капитального строительства</i>				
1	2.1	Для индивидуального жилищного строительства	Размещение жилого дома (отдельно стоящего здания количеством надземных этажей не более чем три, высотой не более двадцати метров, которое состоит из комнат и помещений вспомогательного использования, предназначенных для удовлетворения гражданами бытовых и иных нужд, связанных с их проживанием в таком здании, не предназначенного для раздела на самостоятельные объекты недвижимости); выращивание сельскохозяйственных культур; размещение гаражей для собственных нужд и хозяйственных построек	Минимальная площадь земельного участка <sup>4</sup> – 400 кв.м; максимальная площадь земельного участка – 2500 кв.м; минимальная ширина вновь образуемых земельных участков вдоль фронтона улицы (проезда/переулка) - 18 м
2	2.2	Для ведения личного подсобного хозяйства (приусадебный земельный участок)	Размещение жилого дома, указанного в описании вида разрешенного использования с кодом 2.1 Классификатора; производство сельскохозяйственной продукции; размещение гаража и иных вспомогательных сооружений; содержание сельскохозяйственных животных.	Минимальная площадь земельного участка <sup>4</sup> – 400 кв.м; максимальная площадь земельного участка – 3 500 кв.м; минимальная ширина вновь образуемых земельных участков вдоль фронтона улицы (проезда) -18 м
3	2.3	Блокированная жилая застройка	Размещение жилого дома, имеющего одну или несколько общих стен с соседними жилыми домами	Минимальная площадь земельного участка для одного блока – 150 кв.м;

№	Код (числовое обозначение) вида разрешенного использования земельного участка	Наименование вида разрешенного использования земельного участка	Описание вида разрешенного использования земельного участка	Предельные параметры разрешенного строительства, реконструкции объектов капитального строительства
			(количеством этажей не более чем три, при общем количестве совмещенных домов не более десяти и каждый из которых предназначен для проживания одной семьи, имеет общую стену (общие стены) без проемов с соседним домом или соседними домами, расположен на отдельном земельном участке и имеет выход на территорию общего пользования (жилые дома блокированной застройки); разведение декоративных и плодовых деревьев, овощных и ягодных культур; размещение гаражей для собственных нужд и иных вспомогательных сооружений; обустройство спортивных и детских площадок, площадок для отдыха	максимальная площадь земельного участка для одного блока – 1500 кв.м
4	3.1.1	Предоставление коммунальных услуг	Размещение зданий и сооружений, обеспечивающих поставку воды, тепла, электричества, газа, отвод канализационных стоков, очистку и уборку объектов недвижимости (котельных, водозаборов, очистных сооружений, насосных станций, водопроводов, линий электропередач, трансформаторных подстанций, газопроводов, линий связи, телефонных станций, канализаций, стоянок, гаражей и мастерских для обслуживания уборочной и аварийной техники, сооружений, необходимых для сбора и плавки снега)	Предельные минимальные / максимальные размеры земельных участков - не подлежат установлению.
5	9.3	Историко-культурная деятельность	Сохранение и изучение объектов культурного наследия народов Российской Федерации (памятников истории и культуры), в том числе: объектов археологического наследия, достопримечательных мест, мест бытования исторических промыслов, производств и ремесел, исторических поселений, недействующих военных и гражданских захоронений, объектов культурного наследия, хозяйственная деятельность, являющаяся историческим	Предельные минимальные / максимальные размеры земельных участков - не подлежат установлению.

№	Код (числовое обозначение) вида разрешенного использования земельного участка	Наименование вида разрешенного использования земельного участка	Описание вида разрешенного использования земельного участка	Предельные параметры разрешенного строительства, реконструкции объектов капитального строительства
			промыслом или ремеслом, а также хозяйственная деятельность, обеспечивающая познавательный туризм	
6	12.0	Земельные участки (территории) общего пользования	Земельные участки общего пользования. Содержание данного вида разрешенного использования включает в себя содержание видов разрешенного использования с кодами 12.0.1 - 12.0.2 Классификатора	Предельные минимальные / максимальные размеры земельных участков - не подлежат установлению.
7	13.1	Ведение огородничества	Осуществление отдыха и (или) выращивания гражданами для собственных нужд сельскохозяйственных культур; размещение хозяйственных построек, не являющихся объектами недвижимости, предназначенных для хранения инвентаря и урожая сельскохозяйственных культур	Минимальная площадь земельного участка – 100 кв.м; максимальная площадь земельного участка – 399 кв.м
<i>Условно разрешенные виды использования земельных участков и объектов капитального строительства</i>				
8	2.7.2	Размещение гаражей для собственных нужд	Размещение для собственных нужд отдельно стоящих гаражей и (или) гаражей, блокированных общими стенами с другими гаражами в одном ряду, имеющих общие с ними крышу, фундамент и коммуникации	Минимальная площадь земельного участка – 15 кв.м; максимальная площадь земельного участка – не подлежит установлению
9	3.2.3	Оказание услуг связи	Размещение зданий, предназначенных для размещения пунктов оказания услуг почтовой, телеграфной, междугородной и международной телефонной связи	Предельные минимальные / максимальные размеры земельных участков - не подлежат установлению.
10	3.6.1	Объекты культурно-досуговой деятельности	Размещение зданий, предназначенных для размещения музеев, выставочных залов, художественных галерей, домов культуры, библиотек, кинотеатров и кинозалов, театров, филармоний, концертных залов, планетариев	Предельные минимальные / максимальные размеры земельных участков - не подлежат установлению.
11	4.4	Магазины	Размещение объектов капитального строительства, предназначенных для продажи товаров, торговая площадь которых составляет до 5000 кв.м	Предельные минимальные / максимальные размеры земельных участков - не подлежат установлению.
12	4.5	Банковская и страховая деятельность	Размещение объектов капитального строительства, предназначенных для размещения организаций, оказывающих	Предельные минимальные / максимальные размеры земельных участков - не

№	Код (числовое обозначение) вида разрешенного использования земельного участка	Наименование вида разрешенного использования земельного участка	Описание вида разрешенного использования земельного участка	Предельные параметры разрешенного строительства, реконструкции объектов капитального строительства
			банковские и страховые услуги	подлежат установлению.
13	5.1.3	Площадки для занятий спортом	Размещение площадок для занятия спортом и физкультурой на открытом воздухе (физкультурные площадки, беговые дорожки, поля для спортивной игры).	Предельные минимальные / максимальные размеры земельных участков - не подлежат установлению.
14	6.8	Связь	Размещение объектов связи, радиовещания, телевидения, включая воздушные радиорелейные, надземные и подземные кабельные линии связи, линии радиофикации, антенные поля, усилительные пункты на кабельных линиях связи, инфраструктуру спутниковой связи и телерадиовещания, за исключением объектов связи, размещение которых предусмотрено содержанием видов разрешенного использования с кодами 3.1.1, 3.2.3 Классификатора	Предельные минимальные / максимальные размеры земельных участков - не подлежат установлению.
15	8.3	Обеспечение внутреннего правопорядка	Размещение объектов капитального строительства, необходимых для подготовки и поддержания в готовности органов внутренних дел, Росгвардии и спасательных служб, в которых существует военизированная служба; размещение объектов гражданской обороны, за исключением объектов гражданской обороны, являющихся частями производственных зданий	Предельные минимальные / максимальные размеры земельных участков - не подлежат установлению.
<b>ОД2 - Зона специализированной общественной застройки</b>				
<i>Основные виды разрешенного использования земельных участков и объектов капитального строительства</i>				
16	2.7.2	Размещение гаражей для собственных нужд	Размещение для собственных нужд отдельно стоящих гаражей и (или) гаражей, блокированных общими стенами с другими гаражами в одном ряду, имеющих общие с ними крышу, фундамент и коммуникации	Минимальная площадь земельного участка – 15 кв.м; максимальная площадь земельного участка – не подлежит установлению
17	3.1	Коммунальное обслуживание	Размещение зданий и сооружений в целях обеспечения физических и юридических лиц коммунальными услугами. Содержание данного вида	Предельные минимальные / максимальные размеры земельных участков - не подлежат установлению.

№	Код (числовое обозначение) вида разрешенного использования земельного участка	Наименование вида разрешенного использования земельного участка	Описание вида разрешенного использования земельного участка	Предельные параметры разрешенного строительства, реконструкции объектов капитального строительства
			разрешенного использования включает в себя содержание видов разрешенного использования с кодами 3.1.1 - 3.1.2 Классификатора	
18	3.2	Социальное обслуживание	Размещение зданий, предназначенных для оказания гражданам социальной помощи. Содержание данного вида разрешенного использования включает в себя содержание видов разрешенного использования с кодами 3.2.1 - 3.2.4 Классификатора	Предельные минимальные / максимальные размеры земельных участков - не подлежат установлению.
19	3.4	Здравоохранение	Размещение объектов капитального строительства, предназначенных для оказания гражданам медицинской помощи. Содержание данного вида разрешенного использования включает в себя содержание видов разрешенного использования с кодами 3.4.1 - 3.4.2 Классификатора	Предельные минимальные / максимальные размеры земельных участков - не подлежат установлению.
20	3.4.3	Медицинские организации особого назначения	Размещение объектов капитального строительства для размещения медицинских организаций, осуществляющих проведение судебно-медицинской и патологоанатомической экспертизы (морги)	Предельные минимальные / максимальные размеры земельных участков - не подлежат установлению.
21	3.5	Образование и просвещение	Размещение объектов капитального строительства, предназначенных для воспитания, образования и просвещения. Содержание данного вида разрешенного использования включает в себя содержание видов разрешенного использования с кодами 3.5.1 - 3.5.2 Классификатора	Предельные минимальные / максимальные размеры земельных участков - не подлежат установлению.
22	3.6	Культурное развитие	Размещение зданий и сооружений, предназначенных для размещения объектов культуры. Содержание данного вида разрешенного использования включает в себя содержание видов разрешенного использования с кодами 3.6.1 - 3.6.3 Классификатора	Предельные минимальные / максимальные размеры земельных участков - не подлежат установлению.
23	3.7	Религиозное использование	Размещение зданий и сооружений религиозного использования. Содержание данного вида разрешенного использования включает в себя	Предельные минимальные / максимальные размеры земельных участков - не подлежат установлению.

№	Код (числовое обозначение) вида разрешенного использования земельного участка	Наименование вида разрешенного использования земельного участка	Описание вида разрешенного использования земельного участка	Предельные параметры разрешенного строительства, реконструкции объектов капитального строительства
			содержание видов разрешенного использования с кодами 3.7.1 - 3.7.2 Классификатора	
24	3.9.2	Проведение научных исследований	Размещение зданий и сооружений, предназначенных для проведения научных изысканий, исследований и разработок (научно-исследовательские и проектные институты, научные центры, инновационные центры, государственные академии наук, опытно-конструкторские центры, в том числе отраслевые)	Предельные минимальные / максимальные размеры земельных участков - не подлежат установлению.
25	4.8.1	Развлекательные мероприятия	Размещение зданий и сооружений, предназначенных для организации развлекательных мероприятий, путешествий, для размещения дискотек и танцевальных площадок, ночных клубов, аквапарков, боулинга, аттракционов и т.п., игровых автоматов (кроме игрового оборудования, используемого для проведения азартных игр), игровых площадок	Предельные минимальные / максимальные размеры земельных участков - не подлежат установлению.
26	4.9	Служебные гаражи	Размещение постоянных или временных гаражей, стоянок для хранения служебного автотранспорта, используемого в целях осуществления видов деятельности, предусмотренных видами разрешенного использования с кодами 3.0, 4.0 Классификатора, а также для стоянки и хранения транспортных средств общего пользования, в том числе в депо	Предельные минимальные / максимальные размеры земельных участков - не подлежат установлению.
27	5.1	Спорт	Размещение зданий и сооружений для занятия спортом. Содержание данного вида разрешенного использования включает в себя содержание видов разрешенного использования с кодами 5.1.1 - 5.1.7 Классификатора	Предельные минимальные / максимальные размеры земельных участков - не подлежат установлению.
28	12.0	Земельные участки (территории) общего пользования	Земельные участки общего пользования. Содержание данного вида разрешенного использования включает в себя содержание видов разрешенного использования с кодами 12.0.1 - 12.0.2 Классификатора	Предельные минимальные / максимальные размеры земельных участков - не подлежат установлению.

№	Код (числовое обозначение) вида разрешенного использования земельного участка	Наименование вида разрешенного использования земельного участка	Описание вида разрешенного использования земельного участка	Предельные параметры разрешенного строительства, реконструкции объектов капитального строительства
<i>Условно разрешенные виды разрешенного использования земельных участков и объектов капитального строительства</i>				
29	2.4	Передвижное жилье	Размещение сооружений, пригодных к использованию в качестве жилья (палаточные городки, кемпинги, жилые вагончики, жилые прицепы) с возможностью подключения названных сооружений к инженерным сетям, находящимся на земельном участке или на земельных участках, имеющих инженерные сооружения, предназначенных для общего пользования	Предельные минимальные / максимальные размеры земельных участков - не подлежат установлению.
30	4.4	Магазины	Размещение объектов капитального строительства, предназначенных для продажи товаров, торговая площадь которых составляет до 5000 кв.м	Предельные минимальные / максимальные размеры земельных участков - не подлежат установлению.
<b>Р4 – Иные зоны</b>				
<i>Основные виды разрешенного использования земельных участков и объектов капитального строительства</i>				
31	3.1.1	Предоставление коммунальных услуг	Размещение зданий и сооружений, обеспечивающих поставку воды, тепла, электричества, газа, отвод канализационных стоков, очистку и уборку объектов недвижимости (котельных, водозаборов, очистных сооружений, насосных станций, водопроводов, линий электропередач, трансформаторных подстанций, газопроводов, линий связи, телефонных станций, канализаций, стоянок, гаражей и мастерских для обслуживания уборочной и аварийной техники, сооружений, необходимых для сбора и плавки снега)	Предельные минимальные / максимальные размеры земельных участков - не подлежат установлению.
32	5.1.3	Площадки для занятий спортом	Размещение площадок для занятия спортом и физкультурой на открытом воздухе (физкультурные площадки, беговые дорожки, поля для спортивной игры)	Предельные минимальные / максимальные размеры земельных участков - не подлежат установлению.
33	5.1.4	Оборудованные площадки для занятий спортом	Размещение сооружений для занятия спортом и физкультурой на открытом воздухе (теннисные корты, автодромы,	Предельные минимальные / максимальные размеры земельных участков - не подлежат установлению.

№	Код (числовое обозначение) вида разрешенного использования земельного участка	Наименование вида разрешенного использования земельного участка	Описание вида разрешенного использования земельного участка	Предельные параметры разрешенного строительства, реконструкции объектов капитального строительства
			мотодромы, трамплины, спортивные стрельбища)	
34	12.0	Земельные участки (территории) общего пользования	Земельные участки общего пользования. Содержание данного вида разрешенного использования включает в себя содержание видов разрешенного использования с кодами 12.0.1 - 12.0.2 Классификатора	Предельные минимальные / максимальные размеры земельных участков - не подлежат установлению.

В границах проектируемой территории выявлены:

- 10 земельных участка, местоположение границ которых установлено ранее в результате выполнения работ по межеванию земельных участков,
- 70 ранее учтенных земельных участков, местоположение границ которых не установлено в соответствии с требованиями земельного законодательства.

Подробная информация о земельных участках, расположенных в границах проектируемой территории, приведена в таблице 3 «Перечень и сведения о площади и виде разрешенного использования земельных участков фактического землепользования», графическая часть отображена в Разделе 2.1. «Чертеж фактического землепользования».



### 1.1.3. Описание предлагаемых проектных решений

С учетом произведенных измерений и результата анализа имеющихся документов об объектах недвижимости, расположенных в пределах кадастрового квартала 59:37:0240101, проектом межевания предлагается:

1. Установить на территории проектирования красные линии с учетом сформированных земельных участков, с учетом требуемой ширины проезжей части существующих улиц и проездов и предусмотренных проектом изменяемых границ земельных участков. Координаты поворотных точек утверждаемых красных линий приведены в таблице 7 «Ведомость координат поворотных точек утверждаемых красных линий»;

2. В отношении земельных участков, местоположение границ которых не установлено в соответствии с требованиями земельного законодательства, в том числе в случае, если местоположение границ характерных точек границ земельных участков определено с точностью ниже нормативной (для земельных участков, отнесенных к землям населенных пунктов эта величина составляет – 0,1 м), установить местоположение границ таких земельных участков исходя из сведений, содержащихся в документах, подтверждающих право на земельные участки, документах, определявших местоположение границ земельных участков при образовании, в соответствии с фактическим положением границ на местности.

3. Сформировать:

- земельные участки из земель, находящихся в государственной собственности;
- земельные участки путем перераспределения земельных участков и земель государственной собственности. Подробная информация об образуемых земельных участках представлена в таблице 4.

Проектом межевания территории предусматривается уточнение земельных участков (в том числе путем исправления реестровой ошибки). Указанная информация представлена в таблице 4, графическая часть отображена на чертеже межевания территории.

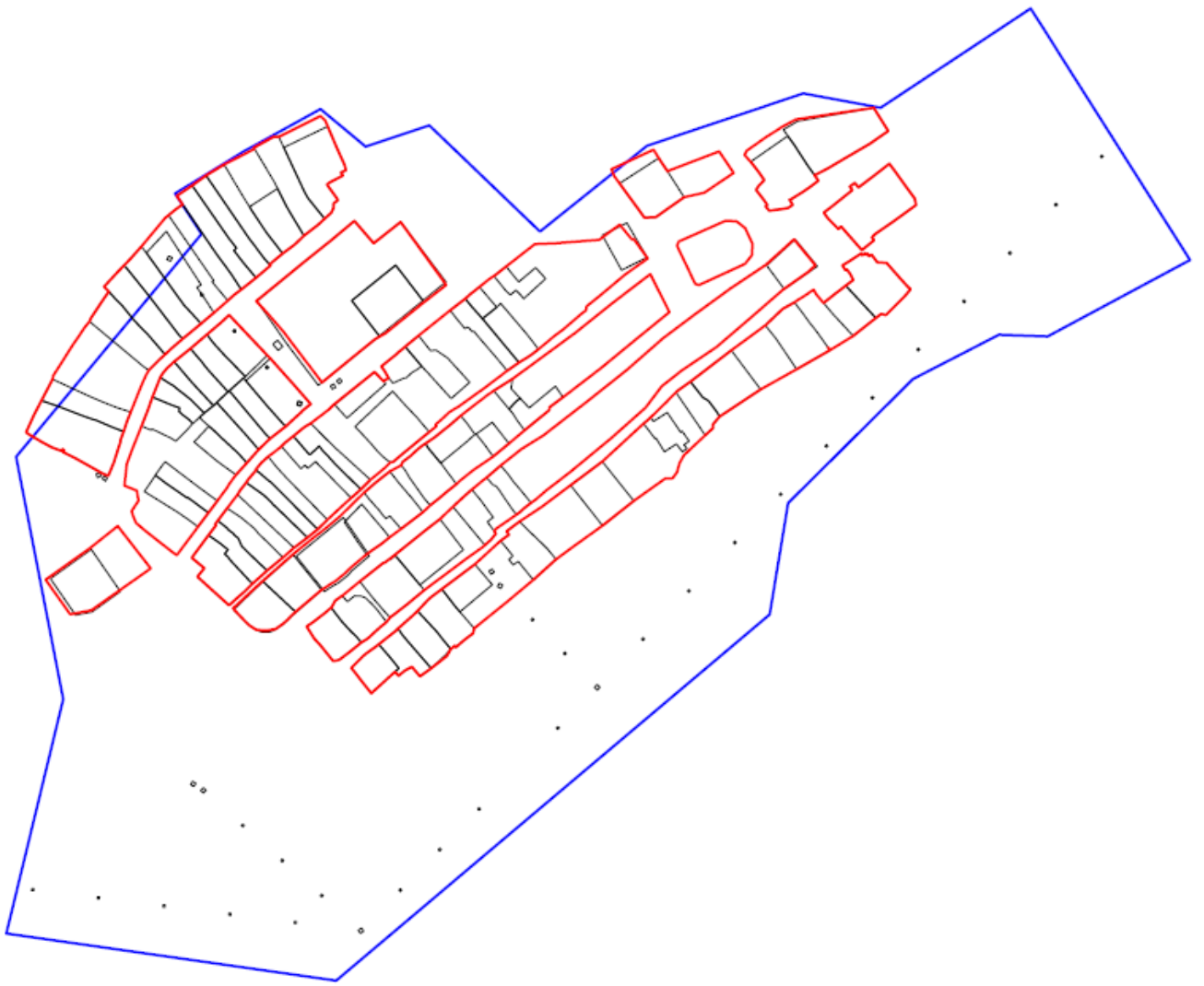


Рис.4 Местоположение утверждаемых красных линий

#### 1.1.4. Установление публичных сервитутов, обременений

В пределах территории кадастрового квартала 59:37:0240101 объекты культурного наследия, включенные в единый государственный реестр, либо выявленные объекты культурного наследия отсутствуют.

Проектом межевания территории не предусмотрено установление публичных сервитутов на земельных участках.

Информация о зонах с особыми условиями использования территории, установленными в границах проектирования, приведена в таблице 2.

Таблица 2

Номер зоны	Наименование зоны	Тип зоны
59:37-6.126	Охранная зона ВЛ-10 кВ ф. Щекино отп. на школу ф. Щекино	Охранная зона инженерных коммуникаций
59:37-6.6	Охранная зона ВЛ 0,4кВ от КТП Кокуй п/с Рассохи, ВЛ 0,4кВ от ТП-Кокуй, ВЛ 0,4кВ от ТП-1 Комино, ВЛ 0,4кВ от КТП в Щекино п/с Рассохи, ВЛ 0,4кВ ТП-Гунино	Охранная зона инженерных коммуникаций
59:37-6.339	ОХРАННАЯ ЗОНА КТП д. Кокуй с трансформатором ТМ-50 кВА; КТП Щекино жилье-1 с трансформатором ТМ-160 кВА; КТП Щекино жилье-2 с трансформатором ТМ-100 кВА; КТП Школа с трансформатором ТМ-160 кВА	Охранная зона инженерных коммуникаций
59:37-6.1102	Охранная зона магистральной кабельной линии абонентского доступа УЦН 2030 с. Щекино	Охранная зона инженерных коммуникаций
59:37-6.56	ОХРАННАЯ ЗОНА ВЛ-0,4кВ от КТП - Жилье с. Березовка	Охранная зона инженерных коммуникаций
59:37-6.318	Охранная зона ВЛ-10 кВ от П/С Рассохи на Тимшино	Охранная зона инженерных коммуникаций
59:37-6.542	Прибрежная защитная полоса малых рек, впадающих в Камское водохранилище на территории Пермского края, Часть 9	Водоохранная зона
59:37-6.553	Водоохранная зона малых рек, впадающих в Камское водохранилище на территории Пермского края, Часть 9	Водоохранная зона

### 1.1.5. Перечень и сведения о площади и виде разрешенного использования земельных участков фактического землепользования

Таблица 3

Номер земельного участка в соответствии с чертежом межевания	Кадастровый номер	Правовое положение	Адрес (описание местоположения)	Вид разрешённого использования	Площадь ЕГРН, кв.м.	Площадь по проекту, кв.м.	Примечание
:1	59:37:0240101:1	-	Пермский край, р-н Усольский, с. Щекино, ул. Пролетарская, дом 1, квартира 3	Для ведения личного подсобного хозяйства	1900	356.96	Местоположение границ земельного участка не установлено, требуется уточнение
:100	59:37:0240101:100	Собственность	Пермский край, р-н Усольский, с. Щекино, ул. Лесная, дом 21а	Для ведения личного подсобного хозяйства	760	1160	Местоположение границ земельного участка не установлено, требуется уточнение
:111	59:37:0240101:111	Собственность	Пермский край, р-н Усольский, с. Щекино, ул. Лесная, дом 7	для ведения личного подсобного хозяйства	2016	2331.14	Местоположение границ земельного участка не установлено, требуется уточнение
:115	59:37:0240101:115	Собственность	Пермский край, р-н Усольский, с. Щекино, ул. Пионерская, 11	Для ведения личного подсобного хозяйства	885	886.25	Местоположение границ земельного участка установлено, требуется исправление реестровой ошибки
:116	59:37:0240101:116	Собственность	Пермский край, р-н Усольский, с. Щекино, ул. Пионерская, 2	Для обслуживания школы	13449	13240.13	Местоположение границ земельного участка установлено, требуется исправление реестровой ошибки
:161	59:37:0240101:161	Собственность	Пермский край, р-н Усольский, с. Щекино, ул. Лесная, дом 23, квартира 2	Личное подсобное хозяйство	1800	1182.29	Местоположение границ земельного участка не установлено, требуется уточнение
:162	59:37:0240101:162	Собственность	Пермский край, р-н Усольский, с. Щекино, ул. Лесная, дом 23, квартира 1	Личное подсобное хозяйство	1500	1108.82	Местоположение границ земельного участка не установлено, требуется уточнение
:163	59:37:0240101:163	Собственность	Пермский край, р-н Усольский, с. Щекино, ул. Лесная, дом 21, кв. 2	Для ведения личного хозяйства	1000	1400	Местоположение границ земельного участка не установлено, требуется уточнение
:164	59:37:0240101:164	-	Пермский край, р-н Усольский, с. Щекино, ул. Лесная, дом 21, квартира 1	Личное подсобное хозяйство	1700	1650.52	Местоположение границ земельного участка не установлено, требуется уточнение

Номер земельного участка в соответствии с чертежом межевания	Кадастровый номер	Правовое положение	Адрес (описание местоположения)	Вид разрешённого использования	Площадь ЕГРН, кв.м.	Площадь по проекту, кв.м.	Примечание
:165	59:37:0240101:165	Собственность	Пермский край, р-н Усольский, с. Щекино, ул. Лесная, дом 19	Личное подсобное хозяйство	1900	1551.61	Местоположение границ земельного участка не установлено, требуется уточнение
:166	59:37:0240101:166	Собственность	Пермский край, р-н Усольский, с. Щекино, ул. Лесная, д 9	Личное подсобное хозяйство	1300	1012.08	Местоположение границ земельного участка не установлено, требуется уточнение
:167	59:37:0240101:167	Собственность	Пермский край, р-н Усольский, с. Щекино, ул. Лесная, дом 11	Личное подсобное хозяйство	500	900	Местоположение границ земельного участка не установлено, требуется уточнение
:168	59:37:0240101:168	Собственность	Пермский край, р-н Усольский, с. Щекино, ул. Содовиков, дом 1	Личное подсобное хозяйство	4000	3811.46	Местоположение границ земельного участка не установлено, требуется уточнение
:169	59:37:0240101:169	Собственность	Пермский край, р-н Усольский, с. Щекино, ул. Содовиков, дом 2	Личное подсобное хозяйство	5000	3844	Местоположение границ земельного участка не установлено, требуется уточнение
:170	59:37:0240101:170	Собственность	Пермский край, р-н Усольский, с. Щекино, ул. Содовиков, дом 4	Личное подсобное хозяйство	2400	2800	Местоположение границ земельного участка не установлено, требуется уточнение
:171	59:37:0240101:171	Собственность	Пермский край, р-н Усольский, с. Щекино, ул. Содовиков, дом 11, квартира 2	Личное подсобное хозяйство	1100	845.79	Местоположение границ земельного участка не установлено, требуется уточнение
:172	59:37:0240101:172	Собственность	Пермский край, р-н Усольский, с. Щекино, ул. Содовиков, дом 14, квартира 1	Личное подсобное хозяйство	500	542.77	Местоположение границ земельного участка не установлено, требуется уточнение
:174	59:37:0240101:174	-	Пермский край, р-н Усольский, с. Щекино, ул. Содовиков, дом 13, квартира 2	Личное подсобное хозяйство	1134	1107.47	Местоположение границ земельного участка не установлено, требуется уточнение
:175	59:37:0240101:175	-	Пермский край, р-н Усольский, с. Щекино, ул. Содовиков, дом 20, квартира 1	Личное подсобное хозяйство	700	1100	Местоположение границ земельного участка не установлено, требуется уточнение
:177	59:37:0240101:177	Собственность	Пермский край, р-н Усольский, с. Щекино, ул. Содовиков, дом 22	Личное подсобное хозяйство	2732	2733.74	Местоположение границ земельного участка установлено, требуется исправление реестровой ошибки

Номер земельного участка в соответствии с чертежом межевания	Кадастровый номер	Правовое положение	Адрес (описание местоположения)	Вид разрешённого использования	Площадь ЕГРН, кв.м.	Площадь по проекту, кв.м.	Примечание
:178	59:37:0240101:178	Собственность	Пермский край, р-н Усольский, с. Щекино, ул. Пролетарская, 18	Личное подсобное хозяйство	2300	2700	Местоположение границ земельного участка не установлено, требуется уточнение
:179	59:37:0240101:179	Собственность	Пермский край, р-н Усольский, с. Щекино, ул. Пролетарская, дом 3, квартира 2	Личное подсобное хозяйство	900	1061	Местоположение границ земельного участка не установлено, требуется уточнение
:18	59:37:0240101:18	-	Пермский край, р-н Усольский, с. Щекино, ул. Космонавтов, дом 3, квартира 1	Для ведения личного подсобного хозяйства	1100	1178.17	Местоположение границ земельного участка не установлено, требуется уточнение
:180	59:37:0240101:180	-	Пермский край, р-н Усольский, с. Щекино, ул. Соодовиков, дом 23	Личное подсобное хозяйство	2300	1464.01	Местоположение границ земельного участка не установлено, требуется уточнение
:184	59:37:0240101:184	Собственность	Пермский край, р-н Усольский, с. Щекино, ул. Пионерская, дом 1, квартира 2	Личное подсобное хозяйство	400	800	Местоположение границ земельного участка не установлено, требуется уточнение
:185	59:37:0240101:185	Собственность	Пермский край, р-н Усольский, с. Щекино, ул. Пионерская, дом 3, квартира 2	Личное подсобное хозяйство	400	485.5	Местоположение границ земельного участка не установлено, требуется уточнение
:186	59:37:0240101:186	Собственность	Пермский край, р-н Усольский, с. Щекино, ул. Пионерская, дом 5, квартира 1	Личное подсобное хозяйство	1200	1315.12	Местоположение границ земельного участка не установлено, требуется уточнение
:191	59:37:0240101:191	Собственность	Пермский край, р-н Усольский, с. Щекино, ул. Пионерская, дом 9, квартира 1	Личное подсобное хозяйство	1100	1500	Местоположение границ земельного участка не установлено, требуется уточнение
:192	59:37:0240101:192	Собственность	Пермский край, р-н Усольский, с. Щекино, ул. Пионерская, дом 15, квартира 1	для личного подсобного хозяйства	1200	1241	Местоположение границ земельного участка не установлено, требуется уточнение
:193	59:37:0240101:193	Собственность	Пермский край, р-н Усольский, с. Щекино, ул. Пионерская, дом 15, кв 2	для ведения подсобного хозяйства	1500	1261	Местоположение границ земельного участка не установлено, требуется уточнение
:195	59:37:0240101:195	Собственность	Пермский край, р-н Усольский, с. Щекино, ул. Пионерская, дом 17, квартира 2	Личное подсобное хозяйство	1200	1239.94	Местоположение границ земельного участка не установлено, требуется уточнение

Номер земельного участка в соответствии с чертежом межевания	Кадастровый номер	Правовое положение	Адрес (описание местоположения)	Вид разрешённого использования	Площадь ЕГРН, кв.м.	Площадь по проекту, кв.м.	Примечание
:196	59:37:0240101:196	Собственность	Пермский край, р-н Усольский, с. Щекино, ул. Пионерская, дом 6, квартира 1	Личное подсобное хозяйство	1600	2000	Местоположение границ земельного участка не установлено, требуется уточнение
:197	59:37:0240101:197	Собственность	Пермский край, р-н Усольский, с. Щекино, ул. Пионерская, дом 6, квартира 2	Личное подсобное хозяйство	1500	1216.93	Местоположение границ земельного участка не установлено, требуется уточнение
:198	59:37:0240101:198	-	Пермский край, р-н Усольский, с. Щекино, ул. Пионерская, дом 10, квартира 1	Личное подсобное хозяйство	1900	2300	Местоположение границ земельного участка не установлено, требуется уточнение
:2	59:37:0240101:2	Собственность	Пермский край, р-н Усольский, с. Щекино, ул. Космонавтов, дом 16, кв. 2	Личное подсобное хозяйство	3400	3756.34	Местоположение границ земельного участка не установлено, требуется уточнение
:200	59:37:0240101:200	Собственность	Пермский край, р-н Усольский, с. Щекино, ул. Пионерская, 19-1	Для ведения личного подсобного хозяйства	1200	1163.96	Местоположение границ земельного участка не установлено, требуется уточнение
:202	59:37:0240101:202	Собственность	Пермский край, р-н Усольский, с. Щекино, ул. Пионерская, дом 12, квартира 2	Личное подсобное хозяйство	1100	1012.91	Местоположение границ земельного участка не установлено, требуется уточнение
:204	59:37:0240101:204	Собственность	Пермский край, р-н Усольский, с. Щекино, ул. Пионерская, дом 21, квартира 2	Личное подсобное хозяйство	1200	1369.96	Местоположение границ земельного участка не установлено, требуется уточнение
:205	59:37:0240101:205	Собственность	Пермский край, р-н Усольский, с. Щекино, ул. Пионерская, дом 23, квартира 1	Личное подсобное хозяйство	1100	1190.5	Местоположение границ земельного участка не установлено, требуется уточнение
:206	59:37:0240101:206	Собственность	Пермский край, р-н Усольский, с. Щекино, ул. Пионерская, дом 23, квартира 2	Личное подсобное хозяйство	3500	2025.6	Местоположение границ земельного участка не установлено, требуется уточнение
:207	59:37:0240101:207	Собственность	Пермский край, р-н Усольский, с. Щекино, ул. Пионерская, дом 14, квартира 1	Личное подсобное хозяйство	1700	1147.18	Местоположение границ земельного участка не установлено, требуется уточнение
:209	59:37:0240101:209	Собственность	Пермский край, р-н Усольский, с. Щекино, ул. Космонавтов, кв 2-1	Личное подсобное хозяйство	2600	3000	Местоположение границ земельного участка не установлено, требуется уточнение

Номер земельного участка в соответствии с чертежом межевания	Кадастровый номер	Правовое положение	Адрес (описание местоположения)	Вид разрешённого использования	Площадь ЕГРН, кв.м.	Площадь по проекту, кв.м.	Примечание
:210	59:37:0240101:210	Собственность	Пермский край, Усольский район, с. Щекино, ул. Космонавтов, дом 4, квартира 1	Личное подсобное хозяйство	1300	1700	Местоположение границ земельного участка не установлено, требуется уточнение
:211	59:37:0240101:211	Собственность	Пермский край, р-н Усольский, с. Щекино, ул. Космонавтов, дом 4, квартира 2	Личное подсобное хозяйство	1800	1963.01	Местоположение границ земельного участка не установлено, требуется уточнение
:212	59:37:0240101:212	Собственность	Пермский край, р-н Усольский, с. Щекино, ул. Космонавтов, дом 6, квартира 1	Личное подсобное хозяйство	2100	1939.96	Местоположение границ земельного участка не установлено, требуется уточнение
:213	59:37:0240101:213	Собственность	Пермский край, р-н Усольский, с. Щекино, ул. Космонавтов, дом 6, квартира 2	Личное подсобное хозяйство	1692.2	2045	Местоположение границ земельного участка не установлено, требуется уточнение
:214	59:37:0240101:214	Собственность	Пермский край, р-н Усольский, с. Щекино, ул. Космонавтов, дом 8, квартира 1	Личное подсобное хозяйство	1800	1835.19	Местоположение границ земельного участка не установлено, требуется уточнение
:216	59:37:0240101:216	Собственность	Пермский край, р-н Усольский, с. Щекино, ул. Космонавтов, дом 10, кв. 1	Для ведения личного хозяйства	1800	2200	Местоположение границ земельного участка не установлено, требуется уточнение
:217	59:37:0240101:217	-	Пермский край, р-н Усольский, с. Щекино, ул. Космонавтов, дом 10, квартира 2	Личное подсобное хозяйство	2300	2210.6	Местоположение границ земельного участка не установлено, требуется уточнение
:218	59:37:0240101:218	Собственность	Пермский край, р-н Усольский, с. Щекино, ул. Космонавтов, дом 1, квартира 1	Личное подсобное хозяйство	1800	1698	Местоположение границ земельного участка не установлено, требуется уточнение
:219	59:37:0240101:219	Собственность	Пермский край, р-н Усольский, с. Щекино, ул. Космонавтов, дом 1, квартира 2	Личное подсобное хозяйство	1000	1246.56	Местоположение границ земельного участка не установлено, требуется уточнение
:220	59:37:0240101:220	Собственность	Пермский край, р-н Усольский, с. Щекино, ул. Космонавтов, дом 12, квартира 1	Личное подсобное хозяйство	3400	2391.19	Местоположение границ земельного участка не установлено, требуется уточнение
:221	59:37:0240101:221	Собственность	Пермский край, р-н Усольский, с. Щекино, ул. Космонавтов, дом 12, квартира 2	Личное подсобное хозяйство	2232.8	2329.63	Местоположение границ земельного участка не установлено, требуется уточнение



Номер земельного участка в соответствии с чертежом межевания	Кадастровый номер	Правовое положение	Адрес (описание местоположения)	Вид разрешённого использования	Площадь ЕГРН, кв.м.	Площадь по проекту, кв.м.	Примечание
:222	59:37:0240101:222	Собственность	Пермский край, р-н Усольский, с. Щекино, ул. Космонавтов, дом 5, квартира 1	Личное подсобное хозяйство	1300	880.91	Местоположение границ земельного участка не установлено, требуется уточнение
:223	59:37:0240101:223	Собственность	Пермский край, р-н Усольский, с. Щекино, ул. Космонавтов, дом 5, квартира 2	Личное подсобное хозяйство	1300	1228.61	Местоположение границ земельного участка не установлено, требуется уточнение
:226	59:37:0240101:226	Собственность	Пермский край, р-н Усольский, с. Щекино, ул. Космонавтов, дом 16, квартира 1	Личное подсобное хозяйство	1800	1787.87	Местоположение границ земельного участка не установлено, требуется уточнение
:233	59:37:0240101:233	-	Пермский край, р-н Усольский, с. Щекино, ул. Пионерская, дом 8, квартира 1	Личное подсобное хозяйство	1200	1262	Местоположение границ земельного участка не установлено, требуется уточнение
:234	59:37:0240101:234	Собственность	Пермский край, Усольский район, с. Щекино, ул. Содовиков, район дома 24	для обслуживания гаража	1717	1587.12	Местоположение границ земельного участка установлено, требуется исправление реестровой ошибки
:24	59:37:0240101:24	Собственность	Пермский край, р-н Усольский, с. Щекино, ул. Пионерская, д 8, кв 1	Для ведения личного подсобного хозяйства	895	1008.91	Местоположение границ земельного участка не установлено, требуется уточнение
:3	59:37:0240101:3	-	Пермский край, Усольский р-н, с. Щекино, ул. Содовиков, дом 24	Личное подсобное хозяйство	1659	1790.93	Местоположение границ земельного участка установлено, требуется исправление реестровой ошибки
:36	59:37:0240101:36	Собственность	Пермский край, р-н Усольский, с. Щекино, ул. Пионерская, дом 19, квартира 2	Для ведения личного подсобного хозяйства	1500	1338.92	Местоположение границ земельного участка не установлено, требуется уточнение
:384	59:37:0240101:384	Собственность	Пермский край, Усольский район, с. Щекино, ул. Содовиков, 3	Для ведения личного подсобного хозяйства	1243	1261.72	Местоположение границ земельного участка установлено, требуется исправление реестровой ошибки
:391	59:37:0240101:391	Собственность	Пермский край, Усольский район, с. Щекино, ул. Пионерская, 18	Для ведения личного подсобного хозяйства	2500	2694.13	Местоположение границ земельного участка установлено, требуется исправление реестровой ошибки

Номер земельного участка в соответствии с чертежом межевания	Кадастровый номер	Правовое положение	Адрес (описание местоположения)	Вид разрешённого использования	Площадь ЕГРН, кв.м.	Площадь по проекту, кв.м.	Примечание
:392	59:37:0240101:392	Аренда	Пермский край, Усольский район, с. Щекино, ул. Пролетарская, д. 6	Для индивидуального жилищного строительства	1102	1171.67	Местоположение границ земельного участка установлено, требуется исправление реестровой ошибки
:4	59:37:0240101:4	Собственность	Пермский край, р-н Усольский, с. Щекино, ул. Содовиков, 19	Личное подсобное хозяйство	1643.7	2043	Местоположение границ земельного участка не установлено, требуется уточнение
:45	59:37:0240101:45	Собственность	Пермский край, р-н Усольский, с. Щекино, ул. Пионерская, дом 9, квартира 2	Для ведения личного подсобного хозяйства	1048	752.91	Местоположение границ земельного участка не установлено, требуется уточнение
:5	59:37:0240101:5	Аренда	Пермский край, р-н Усольский, с. Щекино, ул. Лесная, дом 3	Личное подсобное хозяйство	2824.8	2129.63	Местоположение границ земельного участка не установлено, требуется уточнение
:513	59:37:0240101:513	Собственность	Российская Федерация, городской округ город Березники, с. Щекино, ул. Пионерская	Культурное развитие (код 3.6)	2500	2441.32	Местоположение границ земельного участка установлено, требуется исправление реестровой ошибки
:518	59:37:0240101:518	Собственность	Пермский край, г.о. г. Березники, с. Щекино, ул. Космонавтов, д. 2, кв. 2	Для ведения личного п/х-ва	2600	2377.92	Местоположение границ земельного участка не установлено, требуется уточнение
:520	59:37:0240101:520	-	Пермский край, м.о. Город Березники", с. Щекино, ул. Пионерская (УЦН 2.0)"	Связь (код 6.8)	50	-	Местоположение границ земельного участка установлено
:54	59:37:0240101:54	Собственность	Пермский край, р-н Усольский, с. Щекино, ул. Пролетарская, дом 12	Для ведения личного подсобного хозяйства	2471.55	1385.3	Местоположение границ земельного участка не установлено, требуется уточнение
:6	59:37:0240101:6	Собственность	Пермский край, р-н Усольский, с. Щекино, ул. Лесная, дом 1	Для ведения личного подсобного хозяйства	2100	2452.48	Местоположение границ земельного участка не установлено, требуется уточнение
:61	59:37:0240101:61	Аренда	Пермский край, р-н Усольский, с. Щекино, ул. Пролетарская, 4	Для ведения личного подсобного хозяйства	1708.4	2108	Местоположение границ земельного участка не установлено, требуется уточнение

Номер земельного участка в соответствии с чертежом межевания	Кадастровый номер	Правовое положение	Адрес (описание местоположения)	Вид разрешённого использования	Площадь ЕГРН, кв.м.	Площадь по проекту, кв.м.	Примечание
:62	59:37:0240101:62	Собственность	Пермский край, р-н Усольский, с. Щекино, ул. Содовиков, дом 12, кв. 1	Для ведения личного подсобного хозяйства	500	900	Местоположение границ земельного участка не установлено, требуется уточнение
:7	59:37:0240101:7	Собственность	Пермский край, р-н Усольский, с. Щекино, ул. Космонавтов, дом 3, кв.2	Для ведения личного подсобного хозяйства	600	860.86	Местоположение границ земельного участка не установлено, требуется уточнение
:74	59:37:0240101:74	Собственность	Пермский край, р-н Усольский, с. Щекино, ул. Содовиков, дом 16	Для ведения личного подсобного хозяйства	1563.73	1692.22	Местоположение границ земельного участка не установлено, требуется уточнение
:75	59:37:0240101:75	Собственность	Пермский край, р-н Усольский, с. Щекино, ул. Содовиков, дом 18	Для ведения личного подсобного хозяйства	1610.58	1618.02	Местоположение границ земельного участка не установлено, требуется уточнение
:78	59:37:0240101:78	Собственность	Пермский край, р-н Усольский, с. ЩЕКИНО, ул. Содовиков, дом 21	Для ведения личного подсобного хозяйства	1400	1445.85	Местоположение границ земельного участка не установлено, требуется уточнение
:80	59:37:0240101:80	Собственность	Пермский край, р-н Усольский, с. Щекино, ул. Содовиков, дом 17	для ведения личного подсобного хозяйства	1790	2190	Местоположение границ земельного участка не установлено, требуется уточнение
:96	59:37:0240101:96	-	Пермский край, р-н Усольский, с. Щекино, ул. Лесная, 13	Для ведения личного подсобного хозяйства	1700	1997.23	Местоположение границ земельного участка не установлено, требуется уточнение
:121	59:37:0240101:121	-	Пермский край, р-н Усольский	-	14.01	-	Обособленный, Местоположение границ земельного участка установлено
:122	59:37:0240101:122	-	Пермский край, р-н Усольский	-	14	-	Обособленный, Местоположение границ земельного участка установлено
:123	59:37:0240101:123	-	Пермский край, р-н Усольский	-	14	-	Обособленный, Местоположение границ земельного участка установлено
:124	59:37:0240101:124	-	Пермский край, р-н Усольский	-	13.59	-	Обособленный, Местоположение границ земельного участка установлено

Номер земельного участка в соответствии с чертежом межевания	Кадастровый номер	Правовое положение	Адрес (описание местоположения)	Вид разрешённого использования	Площадь ЕГРН, кв.м.	Площадь по проекту, кв.м.	Примечание
:125	59:37:0240101:125	-	Пермский край, р-н Усольский	-	4.08	-	Обособленный, Местоположение границ земельного участка установлено
:126	59:37:0240101:126	-	Пермский край, р-н Усольский	-	4.08	-	Обособленный, Местоположение границ земельного участка установлено
:127	59:37:0240101:127	-	Пермский край, р-н Усольский	-	4.08	-	Обособленный, Местоположение границ земельного участка установлено
:128	59:37:0240101:128	-	Пермский край, р-н Усольский	-	4.08	-	Обособленный, Местоположение границ земельного участка установлено
:129	59:37:0240101:129	-	Пермский край, р-н Усольский	-	4.08	-	Обособленный, Местоположение границ земельного участка установлено
:130	59:37:0240101:130	-	Пермский край, р-н Усольский	-	4.08	-	Обособленный, Местоположение границ земельного участка установлено
:131	59:37:0240101:131	-	Пермский край, р-н Усольский	-	4.08	-	Обособленный, Местоположение границ земельного участка установлено
:132	59:37:0240101:132	-	Пермский край, р-н Усольский	-	4.08	-	Обособленный, Местоположение границ земельного участка установлено
:133	59:37:0240101:133	-	Пермский край, р-н Усольский	-	4.08	-	Обособленный, Местоположение границ земельного участка установлено
:134	59:37:0240101:134	-	Пермский край, р-н Усольский	-	4.08	-	Обособленный, Местоположение границ земельного участка установлено
:135	59:37:0240101:135	-	Пермский край, р-н Усольский	-	4.08	-	Обособленный, Местоположение границ земельного участка установлено

Номер земельного участка в соответствии с чертежом межевания	Кадастровый номер	Правовое положение	Адрес (описание местоположения)	Вид разрешённого использования	Площадь ЕГРН, кв.м.	Площадь по проекту, кв.м.	Примечание
:136	59:37:0240101:136	-	Пермский край, р-н Усольский	-	14.29	-	Обособленный, Местоположение границ земельного участка установлено
:137	59:37:0240101:137	-	Пермский край, р-н Усольский	-	4.08	-	Обособленный, Местоположение границ земельного участка установлено
:138	59:37:0240101:138	-	Пермский край, р-н Усольский	-	4.08	-	Обособленный, Местоположение границ земельного участка установлено
:139	59:37:0240101:139	-	Пермский край, р-н Усольский	-	4.08	-	Обособленный, Местоположение границ земельного участка установлено
:140	59:37:0240101:140	-	Пермский край, р-н Усольский	-	4.08	-	Обособленный, Местоположение границ земельного участка установлено
:141	59:37:0240101:141	-	Пермский край, р-н Усольский	-	14.29	-	Обособленный, Местоположение границ земельного участка установлено
:142	59:37:0240101:142	-	Пермский край, р-н Усольский	-	4.08	-	Обособленный, Местоположение границ земельного участка установлено
:143	59:37:0240101:143	-	Пермский край, р-н Усольский	-	4.08	-	Обособленный, Местоположение границ земельного участка установлено
:144	59:37:0240101:144	-	Пермский край, р-н Усольский	-	14.29	-	Обособленный, Местоположение границ земельного участка установлено
:145	59:37:0240101:145	-	Пермский край, р-н Усольский	-	4.08	-	Обособленный, Местоположение границ земельного участка установлено
:146	59:37:0240101:146	-	Пермский край, р-н Усольский	-	4.08	-	Обособленный, Местоположение границ земельного участка установлено

Номер земельного участка в соответствии с чертежом межевания	Кадастровый номер	Правовое положение	Адрес (описание местоположения)	Вид разрешённого использования	Площадь ЕГРН, кв.м.	Площадь по проекту, кв.м.	Примечание
:147	59:37:0240101:147	-	Пермский край, р-н Усольский	-	4.08	-	Обособленный, Местоположение границ земельного участка установлено
:148	59:37:0240101:148	-	Пермский край, р-н Усольский	-	14.29	-	Обособленный, Местоположение границ земельного участка установлено
:149	59:37:0240101:149	-	Пермский край, р-н Усольский	-	4.08	-	Обособленный, Местоположение границ земельного участка установлено
:150	59:37:0240101:150	-	Пермский край, р-н Усольский	-	14.28	-	Обособленный, Местоположение границ земельного участка установлено
:151	59:37:0240101:151	-	Пермский край, р-н Усольский	-	4.08	-	Обособленный, Местоположение границ земельного участка установлено
:152	59:37:0240101:152	-	Пермский край, р-н Усольский	-	4.08	-	Обособленный, Местоположение границ земельного участка установлено
:153	59:37:0240101:153	-	Пермский край, р-н Усольский	-	4.08	-	Обособленный, Местоположение границ земельного участка установлено
:154	59:37:0240101:154	-	Пермский край, р-н Усольский	-	4.08	-	Обособленный, Местоположение границ земельного участка установлено
:155	59:37:0240101:155	-	Пермский край, р-н Усольский	-	4.08	-	Обособленный, Местоположение границ земельного участка установлено
:156	59:37:0240101:156	-	Пермский край, р-н Усольский	-	4.08	-	Обособленный, Местоположение границ земельного участка установлено
:157	59:37:0240101:157	-	Пермский край, р-н Усольский	-	4.08	-	Обособленный, Местоположение границ земельного участка установлено

Номер земельного участка в соответствии с чертежом межевания	Кадастровый номер	Правовое положение	Адрес (описание местоположения)	Вид разрешённого использования	Площадь ЕГРН, кв.м.	Площадь по проекту, кв.м.	Примечание
:158	59:37:0240101:158	-	Пермский край, р-н Усольский	-	4.08	-	Обособленный, Местоположение границ земельного участка установлено
:159	59:37:0240101:159	-	Пермский край, р-н Усольский	-	14.29	-	Обособленный, Местоположение границ земельного участка установлено
:160	59:37:0240101:160	-	Пермский край, р-н Усольский	-	14.29	-	Обособленный, Местоположение границ земельного участка установлено

### 1.1.6. Перечень и сведения о площади и виде разрешенного использования образуемых земельных участков

Таблица 4

Номер земельного участка в соответствии с чертежом	Кадастровый номер	Адрес (описание местоположения)	Вид разрешенного использования	Площадь по проекту, кв.м.	Способ образования
:ЗУ1	:ЗУ1	Российская Федерация, Пермский край, г.о. город Березники, с. Щекино	Для ведения личного подсобного хозяйства	1356	Образование из земель
:ЗУ3	:ЗУ3	Российская Федерация, Пермский край, г.о. город Березники, с. Щекино	Для ведения личного подсобного хозяйства	2303	Образование из земель
:ЗУ4	:ЗУ4	Российская Федерация, Пермский край, г.о. город Березники, с. Щекино	Для ведения личного подсобного хозяйства	2313	Образование из земель
:ЗУ5	:ЗУ5	Российская Федерация, Пермский край, г.о. город Березники, с. Щекино	Блокированная жилая застройка	349.83	Образование из земель
:ЗУ6	:ЗУ6	Российская Федерация, Пермский край, г.о. город Березники, с. Щекино	Блокированная жилая застройка	306.34	Образование из земель
:ЗУ7	:ЗУ7	Российская Федерация, Пермский край, г.о. город Березники, с. Щекино	Для ведения личного подсобного хозяйства	501.32	Образование из земель
:ЗУ8	:ЗУ8	Российская Федерация, Пермский край, г.о. город Березники, с. Щекино	Для ведения личного подсобного хозяйства	460.21	Образование из земель
:ЗУ9	:ЗУ9	Российская Федерация, Пермский край, г.о. город Березники, с. Щекино	Для ведения личного подсобного хозяйства	976.71	Образование из земель
:ЗУ10	:ЗУ10	Российская Федерация, Пермский край, г.о. город Березники, с. Щекино	Для ведения личного подсобного хозяйства	1095.25	Образование из земель
:ЗУ11	:ЗУ11	Российская Федерация, Пермский край, г.о. город Березники, с. Щекино	Для ведения личного подсобного хозяйства	2057.02	Образование из земель
:ЗУ12	:ЗУ12	Российская Федерация, Пермский край, г.о. город Березники, с. Щекино	Для ведения личного подсобного хозяйства	1087.03	Образование из земель
:ЗУ13	:ЗУ13	Российская Федерация, Пермский край, г.о. город Березники, с. Щекино	Для ведения личного подсобного хозяйства	1727.73	Образование из земель
:ЗУ14	:ЗУ14	Российская Федерация, Пермский край, г.о. город Березники, с. Щекино	Для ведения личного подсобного хозяйства	500.65	Образование из земель
:ЗУ15	:ЗУ15	Российская Федерация, Пермский край, г.о. город Березники, с. Щекино	Для ведения личного подсобного хозяйства	2096.93	Образование из земель



Номер земельного участка в соответствии с чертежом	Кадастровый номер	Адрес (описание местоположения)	Вид разрешенного использования	Площадь по проекту, кв.м.	Способ образования
:ЗУ16	:ЗУ16	Российская Федерация, Пермский край, г.о. город Березники, с. Щекино	Для ведения личного подсобного хозяйства	743.51	Образование из земель
:ЗУ17	:ЗУ17	Российская Федерация, Пермский край, г.о. город Березники, с. Щекино	Для ведения личного подсобного хозяйства	569.77	Образование из земель
:ЗУ18	:ЗУ18	Российская Федерация, Пермский край, г.о. город Березники, с. Щекино	Для ведения личного подсобного хозяйства	461.47	Образование из земель
:ЗУ19	:ЗУ19	Российская Федерация, Пермский край, г.о. город Березники, с. Щекино	Для ведения личного подсобного хозяйства	798.11	Образование из земель
:ЗУ20	:ЗУ20	Российская Федерация, Пермский край, г.о. город Березники, с. Щекино	Для ведения личного подсобного хозяйства	1885.26	Образование из земель
:ЗУ21	:ЗУ21	Российская Федерация, Пермский край, г.о. город Березники, с. Щекино	Для ведения личного подсобного хозяйства	1272.61	Образование из земель
:ЗУ22	:ЗУ22	Российская Федерация, Пермский край, г.о. город Березники, с. Щекино	Для ведения личного подсобного хозяйства	656.54	Образование из земель
:ЗУ23	:ЗУ23	Российская Федерация, Пермский край, г.о. город Березники, с. Щекино	Для ведения личного подсобного хозяйства	1088.28	Образование из земель
:ЗУ24	:ЗУ24	Российская Федерация, Пермский край, г.о. город Березники, с. Щекино	Для ведения личного подсобного хозяйства	540.39	Образование из земель
:ЗУ26	:ЗУ26	Российская Федерация, Пермский край, г.о. город Березники, с. Щекино	Для ведения личного подсобного хозяйства	477.04	Образование из земель
:ЗУ27	:ЗУ27	Российская Федерация, Пермский край, г.о. город Березники, с. Щекино	Для ведения личного подсобного хозяйства	543.83	Образование из земель
:ЗУ28	:ЗУ28	Российская Федерация, Пермский край, г.о. город Березники, с. Щекино	Для ведения личного подсобного хозяйства	2039.72	Образование из земель
:ЗУ29	:ЗУ29	Российская Федерация, Пермский край, г.о. город Березники, с. Щекино	Для ведения личного подсобного хозяйства	1431	Образование из земель
:ЗУ30	:ЗУ30	Российская Федерация, Пермский край, г.о. город Березники, с. Щекино	Для ведения личного подсобного хозяйства	2001.89	Образование из земель
:ЗУ31	:ЗУ31	Российская Федерация, Пермский край, г.о. город Березники, с. Щекино	Для ведения личного подсобного хозяйства	1904.7	Образование из земель
:ЗУ32	:ЗУ32	Российская Федерация, Пермский край, г.о. город Березники, с. Щекино	Для ведения личного подсобного хозяйства	1339.11	Образование из земель
:ЗУ33	:ЗУ33	Российская Федерация, Пермский край, г.о. город Березники, с. Щекино	Для ведения личного подсобного хозяйства	1631.16	Образование из земель

Номер земельного участка в соответствии с чертежом	Кадастровый номер	Адрес (описание местоположения)	Вид разрешенного использования	Площадь по проекту, кв.м.	Способ образования
:ЗУ34	:ЗУ34	Российская Федерация, Пермский край, г.о. город Березники, с. Щекино	Для ведения личного подсобного хозяйства	1586.48	Образование из земель
:ЗУ35	:ЗУ35	Российская Федерация, Пермский край, г.о. город Березники, с. Щекино	Для ведения личного подсобного хозяйства	1820.06	Образование из земель
:ЗУ36	:ЗУ36	Российская Федерация, Пермский край, г.о. город Березники, с. Щекино	Для ведения личного подсобного хозяйства	2009.42	Образование из земель
:ЗУ37	:ЗУ37	Российская Федерация, Пермский край, г.о. город Березники, с. Щекино	Для ведения личного подсобного хозяйства	2395.67	Образование из земель
:ЗУ38	:ЗУ38	Российская Федерация, Пермский край, г.о. город Березники, с. Щекино	Для ведения личного подсобного хозяйства	2032.81	Образование из земель
:ЗУ39	:ЗУ39	Российская Федерация, Пермский край, г.о. город Березники, с. Щекино	Для ведения личного подсобного хозяйства	1015.59	Образование из земель
:ЗУ40	:ЗУ40	Российская Федерация, Пермский край, г.о. город Березники, с. Щекино	Для ведения личного подсобного хозяйства	908.23	Образование из земель
:ЗУ41	:ЗУ41	Российская Федерация, Пермский край, г.о. город Березники, с. Щекино	Для ведения личного подсобного хозяйства	1219.14	Образование из земель
:ЗУ42	:ЗУ42	Российская Федерация, Пермский край, г.о. город Березники, с. Щекино	Для ведения личного подсобного хозяйства	536.35	Образование из земель
:ЗУ43	:ЗУ43	Российская Федерация, Пермский край, г.о. город Березники, с. Щекино	Для ведения личного подсобного хозяйства	1652	Образование из земель
:ЗУ44	:ЗУ44	Российская Федерация, Пермский край, г.о. город Березники, с. Щекино	Для ведения личного подсобного хозяйства	1231.01	Образование из земель
:ЗУ45	:ЗУ45	Российская Федерация, Пермский край, г.о. город Березники, с. Щекино	Для ведения личного подсобного хозяйства	1788.23	Образование из земель
:ЗУ46	:ЗУ46	Российская Федерация, Пермский край, г.о. город Березники, с. Щекино	Для ведения личного подсобного хозяйства	2714.38	Образование из земель
:ЗУ47	:ЗУ47	Российская Федерация, Пермский край, г.о. город Березники, с. Щекино	Для ведения личного подсобного хозяйства	2144.7	Образование из земель
:ЗУ48	:ЗУ48	Российская Федерация, Пермский край, г.о. город Березники, с. Щекино	Для ведения личного подсобного хозяйства	1833.9	Образование из земель
:ЗУ49	:ЗУ49	Российская Федерация, Пермский край, г.о. город Березники, с. Щекино	Земельные участки (территории) общего пользования	167.22	Образование из земель

Номер земельного участка в соответствии с чертежом	Кадастровый номер	Адрес (описание местоположения)	Вид разрешенного использования	Площадь по проекту, кв.м.	Способ образования
:ЗУ50	:ЗУ50	Российская Федерация, Пермский край, г.о. город Березники, с. Щекино	Объекты культурно-досуговой деятельности	1657.27	Образование из земель
:ЗУ51	:ЗУ51	Российская Федерация, Пермский край, г.о. город Березники, с. Щекино	Земельные участки (территории) общего пользования	66 804.02	Образование из земель
:ЗУ52	:ЗУ52	Российская Федерация, Пермский край, г.о. город Березники, с. Щекино	Земельные участки (территории) общего пользования	352.19	Образование из земель
:ЗУ53	:ЗУ53	Российская Федерация, Пермский край, г.о. город Березники, с. Щекино	Земельные участки (территории) общего пользования	563.4	Образование из земель
:ЗУ54	:ЗУ54	Российская Федерация, Пермский край, г.о. город Березники, с. Щекино	Земельные участки (территории) общего пользования	362.14	Образование из земель
:ЗУ55	:ЗУ55	Российская Федерация, Пермский край, г.о. город Березники, с. Щекино	Земельные участки (территории) общего пользования	548.82	Образование из земель
:ЗУ56	:ЗУ56	Российская Федерация, Пермский край, г.о. город Березники, с. Щекино	Земельные участки (территории) общего пользования	402.93	Образование из земель
:ЗУ57	:ЗУ57	Российская Федерация, Пермский край, г.о. город Березники, с. Щекино	Земельные участки (территории) общего пользования	3088.14	Образование из земель
:ЗУ58	:ЗУ58	Российская Федерация, Пермский край, г.о. город Березники, с. Щекино	Для ведения личного подсобного хозяйства	726.64	Образование из земель
:ЗУ59	:ЗУ59	Российская Федерация, Пермский край, г.о. город Березники, с. Щекино	Для ведения личного подсобного хозяйства	1170.37	Образование из земель
:ЗУ60	:ЗУ60	Российская Федерация, Пермский край, г.о. город Березники, с. Щекино	Для ведения личного подсобного хозяйства	3213	Образование из земель
:209:ЗУ1	59:37:0240101:209:ЗУ1	Российская Федерация, Пермский край, г.о. город Березники, с. Щекино	Для ведения личного подсобного хозяйства	3570	Образование путем перераспределения земель и земельного участка с кадастровым номером 59:37:0240101:209

Номер земельного участка в соответствии с чертежом	Кадастровый номер	Адрес (описание местоположения)	Вид разрешенного использования	Площадь по проекту, кв.м.	Способ образования
:210:3У1	59:37:0240101:210:3У1	Российская Федерация, Пермский край, г.о. город Березники, с. Щекино	Для ведения личного подсобного хозяйства	3313	Образование путем перераспределения земель и земельного участка с кадастровым номером 59:37:0240101:210
:196:3У1	59:37:0240101:196:3У1	Российская Федерация, Пермский край, г.о. город Березники, с. Щекино	Для ведения личного подсобного хозяйства	2124	Образование путем перераспределения земель и земельного участка с кадастровым номером 59:37:0240101:196
:198:3У1	59:37:0240101:198:3У1	Российская Федерация, Пермский край, г.о. город Березники, с. Щекино	Для ведения личного подсобного хозяйства	2476	Образование путем перераспределения земель и земельного участка с кадастровым номером 59:37:0240101:198
:115:3У1	59:37:0240101:115:3У1	Российская Федерация, Пермский край, г.о. город Березники, с. Щекино	Для ведения личного подсобного хозяйства	1279	Образование путем перераспределения земель и земельного участка с кадастровым номером 59:37:0240101:115
:178:3У1	59:37:0240101:178:3У1	Российская Федерация, Пермский край, г.о. город Березники, с. Щекино	Для ведения личного подсобного хозяйства	2884	Образование путем перераспределения земель и земельного участка с кадастровым номером 59:37:0240101:178
:191:3У1	59:37:0240101:191:3У1	Российская Федерация, Пермский край, г.о. город Березники, с. Щекино	Для ведения личного подсобного хозяйства	1901	Образование путем перераспределения земель и земельного участка с кадастровым номером 59:37:0240101:191
:184:3У1	59:37:0240101:184:3У1	Российская Федерация, Пермский край, г.о. город Березники, с. Щекино	Для ведения личного подсобного хозяйства	1018	Образование путем перераспределения земель и земельного участка с кадастровым номером 59:37:0240101:184

Номер земельного участка в соответствии с чертежом	Кадастровый номер	Адрес (описание местоположения)	Вид разрешенного использования	Площадь по проекту, кв.м.	Способ образования
:61:ЗУ1	59:37:0240101:61:ЗУ1	Российская Федерация, Пермский край, г.о. город Березники, с. Щекино	Для ведения личного подсобного хозяйства	2718	Образование путем перераспределения земель и земельного участка с кадастровым номером 59:37:0240101:61
:170:ЗУ1	59:37:0240101:170:ЗУ1	Российская Федерация, Пермский край, г.о. город Березники, с. Щекино	Для ведения личного подсобного хозяйства	3302.45	Образование путем перераспределения земель и земельного участка с кадастровым номером 59:37:0240101:170
:62:ЗУ1	59:37:0240101:62:ЗУ1	Российская Федерация, Пермский край, г.о. город Березники, с. Щекино	Для ведения личного подсобного хозяйства	2043.94	Образование путем перераспределения земель и земельного участка с кадастровым номером 59:37:0240101:62
:175:ЗУ1	59:37:0240101:175:ЗУ1	Российская Федерация, Пермский край, г.о. город Березники, с. Щекино	Для ведения личного подсобного хозяйства	1266.77	Образование путем перераспределения земель и земельного участка с кадастровым номером 59:37:0240101:175
:80:ЗУ1	59:37:0240101:80:ЗУ1	Российская Федерация, Пермский край, г.о. город Березники, с. Щекино	Для ведения личного подсобного хозяйства	2629.31	Образование путем перераспределения земель и земельного участка с кадастровым номером 59:37:0240101:80
:167:ЗУ1	59:37:0240101:167:ЗУ1	Российская Федерация, Пермский край, г.о. город Березники, с. Щекино	Для ведения личного подсобного хозяйства	2482.69	Образование путем перераспределения земель и земельного участка с кадастровым номером 59:37:0240101:167
:100:ЗУ1	59:37:0240101:100:ЗУ1	Российская Федерация, Пермский край, г.о. город Березники, с. Щекино	Для ведения личного подсобного хозяйства	2089.61	Образование путем перераспределения земель и земельного участка с кадастровым номером 59:37:0240101:100

Номер земельного участка в соответствии с чертежом	Кадастровый номер	Адрес (описание местоположения)	Вид разрешенного использования	Площадь по проекту, кв.м.	Способ образования
:163:ЗУ1	59:37:0240101:163:ЗУ1	Российская Федерация, Пермский край, г.о. город Березники, с. Щекино	Для ведения личного подсобного хозяйства	1426.13	Образование путем перераспределения земель и земельного участка с кадастровым номером 59:37:0240101:163

### 1.1.7. Целевое назначение лесов

Границы лесничеств, участков лесничеств, лесных кварталов, лесотаксационных выделов или частей лесотаксационных выделов на чертежах материалов по обоснованию проекта межевания территории не отображены в связи с тем, что границы проектирования (населенного пункта) расположены вне лесного массива.

### 1.1.8. Основные технико-экономические показатели проекта межевания

Таблица 5

№п/п	Наименование показателей	Ед. изм.	Количество
1	Территория в границах проектирования	га	29,2
2	Территории (земельные участки) подлежащие межеванию в т.ч.	га	12,42
2.1	уточняемые земельные участки	га	11,41
		шт	70
2.2	формируемые земельные участки	га	11,01
		шт	74
2.2.1	Земельные участки (территории) общего пользования	га	0,548
		шт	8

### 1.1.9. Сведения о границах территории, в отношении которой утвержден проект межевания

В отношении проектируемой территории проект межевания ранее не утверждался. Перечень координат характерных точек границ территории, в отношении которой подготовлен проект межевания территории, приведены в таблице 6.

Таблица 6

№ п/п	X	Y
1	696089.08	2209257.01
2	696139.21	2209247.71
3	696141.02	2209242.69
4	696155.8	2209216
5	696162.72	2209202.58
6	696164.39	2209203.71
7	696165.53	2209202.05
8	696163.87	2209200.92
9	696167.55	2209191.1
10	696173.25	2209180.68
11	696180.71	2209167.85
12	696182.43	2209165.8
13	696200.41	2209174.03
14	696213.95	2209181.01
15	696235.13	2209192.12
16	696238.63	2209192.71
17	696264.04	2209209.02
18	696269.37	2209212.29
19	696278.54	2209218.66
20	696285.84	2209223.36
21	696292.67	2209228.77
22	696296.09	2209230.35
23	696311.98	2209240.91
24	696322.36	2209248.06
25	696327.11	2209243.4
26	696341.93	2209256.95
27	696348.28	2209263.23
28	696355.54	2209270.06
29	696362.95	2209276.79
30	696367.05	2209280.41
31	696390.45	2209300
32	696395.45	2209303.98
33	696398.18	2209307.43
34	696404.07	2209314.65
35	696409.03	2209321.61

№ п/п	X	Y
36	696417.49	2209315.7
37	696427.74	2209331.09
38	696437.69	2209344.95
39	696448.57	2209362.54
40	696456.19	2209377.42
41	696464.27	2209393.05
42	696465.42	2209392.33
43	696476.47	2209412.47
44	696476.14	2209417.14
45	696496.89	2209458.8
46	696492.43	2209463.45
47	696465.41	2209474.89
48	696451.56	2209481.26
49	696447.5	2209482.8
50	696443.04	2209483.97
51	696440.78	2209479.1
52	696437.83	2209480.93
53	696392.59	2209492.49
54	696370.41	2209511.66
55	696391.55	2209538.35
56	696328.83	2209583.84
57	696387.42	2209662.39
58	696400.34	2209736.18
59	696417.68	2209763.49
60	696437.13	2209750.91
61	696443.98	2209748.21
62	696463.45	2209790
63	696452.75	2209796.85
64	696442.13	2209803.93
65	696461.68	2209855.34
66	696458.23	2209880.57
67	696462.38	2209882.79
68	696476.22	2209902.48
69	696483.6	2209914.11
70	696485.86	2209917.52



№ п/п	X	Y
71	696493.47	2209931.5
72	696505.1	2210009.08
73	696482.13	2210023.65
74	696449.34	2210024.58
75	696442.93	2210029.56
76	696428.47	2210040.06
77	696414.96	2210049.85
78	696408.49	2210051.33
79	696392.51	2210029.19
80	696379.38	2210010.45
81	696376.2	2210007.42
82	696373.32	2210009.5
83	696351.03	2210021.8
84	696334.61	2210036.32
85	696326.97	2210043.22
86	696324.72	2210045.95
87	696319.23	2210041.27
88	696313.6	2210036.01
89	696298.82	2210021.16
90	696300.15	2210016.71
91	696296.16	2210011.39
92	696281.5	2209993.02
93	696278.14	2209988.52
94	696264.11	2209965.75
95	696245.01	2209932.33
96	696224.96	2209896.6
97	696197.91	2209855.67
98	696189.9	2209849.01
99	696186.44	2209849.19
100	696179.31	2209841.44
101	696167.45	2209828.71
102	696159.43	2209820.36
103	696151.79	2209815.94
104	696142.71	2209813.3
105	696136.6	2209809.16
106	696136.42	2209801.66

№ п/п	X	Y
107	696114.13	2209770.38
108	696089.6	2209739.38
109	696069.88	2209711.87
110	696056.07	2209693.09
111	696035.52	2209670.46
112	696013.68	2209644.17
113	695987.34	2209611.74
114	695982.1	2209610.28
115	695978.86	2209605.7
116	695973.84	2209599.34
117	695968.5	2209593.59
118	695970.12	2209592.39
119	695966.91	2209588.24
120	695959.86	2209584.65
121	695947.7	2209568.93
122	695939.72	2209557.67
123	695949.02	2209549.55
124	695945.54	2209542.8
125	695940.31	2209536.41
126	695944.08	2209532.82
127	695922.69	2209509.18
128	695935.35	2209499.28
129	695948.01	2209489.45
130	695943.14	2209475.53
131	695944.24	2209461.88
132	695947.57	2209444.17
133	695965.65	2209424.61
134	695966.39	2209409.85
135	695961.22	2209392.51
136	696031.7	2209303.34
137	695982.26	2209233.23
138	696001.37	2209209.51
139	696035.76	2209185.3
140	696067.39	2209229.45
1	696089.08	2209257.01

### 1.1.9.1. Ведомость координат поворотных точек границ красных линий

Таблица 7

№ п/п	X	Y
1	696139.21	2209247.71
2	696141.02	2209242.69
3	696155.8	2209216

№ п/п	X	Y
4	696162.72	2209202.58
5	696164.39	2209203.71
6	696165.53	2209202.05

№ п/п	X	Y
7	696163.87	2209200.92
8	696167.55	2209191.1
9	696173.25	2209180.68
10	696180.71	2209167.85
11	696182.43	2209165.8
12	696200.41	2209174.03
13	696213.95	2209181.01
14	696235.13	2209192.12
15	696238.63	2209192.71
16	696264.04	2209209.02
17	696269.37	2209212.29
18	696278.54	2209218.66
19	696285.84	2209223.36
20	696292.67	2209228.77
21	696296.09	2209230.35
22	696311.98	2209240.91
23	696322.36	2209248.06
24	696327.11	2209243.4
25	696341.93	2209256.95
26	696348.28	2209263.23
27	696355.54	2209270.06
28	696362.95	2209276.79
29	696367.05	2209280.41
30	696390.45	2209300
31	696395.45	2209303.98
32	696398.18	2209307.43
33	696404.07	2209314.65
34	696409.03	2209321.61
35	696417.49	2209315.7
36	696427.74	2209331.09
37	696437.69	2209344.95
38	696448.57	2209362.54
39	696456.19	2209377.42
40	696464.27	2209393.05
41	696465.42	2209392.33
42	696476.47	2209412.47
43	696476.14	2209417.14
44	696496.89	2209458.8
45	696492.43	2209463.45
46	696465.41	2209474.89
47	696451.56	2209481.26
48	696447.5	2209482.8

№ п/п	X	Y
49	696443.04	2209483.97
50	696440.78	2209479.1
51	696437.83	2209480.93
52	696434.47	2209474.95
53	696430.93	2209467.75
54	696428.72	2209465.14
55	696415.45	2209474.62
56	696413.14	2209475.97
57	696409.9	2209471.58
58	696405.54	2209471.7
59	696400.83	2209469.55
60	696394.73	2209462.9
61	696388.95	2209456.46
62	696377.87	2209442.34
63	696369	2209433.02
64	696360.12	2209421.19
65	696360.12	2209421.19
66	696351.92	2209411.11
67	696349.2	2209408.23
68	696348.25	2209409.04
69	696336.1	2209394.47
70	696324.47	2209379.79
71	696319.34	2209373.14
72	696313.38	2209366.51
73	696301.35	2209352.66
74	696294.6	2209344.61
75	696290.46	2209339.87
76	696275.25	2209321.44
77	696275.25	2209321.44
78	696265.74	2209310.47
79	696259.87	2209303.98
80	696255.06	2209298.81
81	696245.07	2209288.8
82	696243.91	2209287.91
83	696239.54	2209285.22
84	696233.43	2209282.38
85	696221.99	2209277.63
86	696202.47	2209269.84
87	696192.23	2209265.79
88	696183.13	2209262.77
89	696173.97	2209259.57
90	696173.08	2209259.76

№ п/п	X	Y
91	696159.11	2209255.24
92	696152.84	2209253.28
1	696139.21	2209247.71
1	696114.4	2209277.57
2	696124.33	2209276.01
3	696127.11	2209269.05
4	696129.3	2209263.65
5	696150.82	2209265.99
6	696165.53	2209271.48
7	696188.71	2209280.74
8	696205.74	2209287.29
9	696217.49	2209291.41
10	696236.92	2209299.33
11	696241.26	2209301.85
12	696246.51	2209306.29
13	696249.44	2209309.66
14	696252.67	2209312.99
15	696265.65	2209329.39
16	696279.57	2209345.73
17	696291.85	2209359.89
18	696299.1	2209367.71
19	696258.89	2209405.75
20	696256.84	2209407.96
21	696229.88	2209431.82
22	696210.44	2209448.94
23	696203.99	2209440.93
24	696203	2209440.04
25	696188.12	2209423.89
26	696176.1	2209408.55
27	696165.18	2209397.11
28	696152.04	2209385.36
29	696140.02	2209374.67
30	696131.65	2209368.35
31	696126.62	2209365.42
32	696114.21	2209356.09
33	696102.26	2209347.2
34	696088.45	2209336.79
35	696060.1	2209315.66
36	696063.24	2209311.32
37	696076.65	2209294.29
38	696084.64	2209284.1

№ п/п	X	Y
39	696092.34	2209275.06
40	696099.79	2209271.97
41	696103.92	2209270.72
42	696110.38	2209274.79
1	696114.4	2209277.57
1	696035.76	2209185.3
2	696001.37	2209209.51
3	696005.23	2209230.59
4	696025.28	2209259.01
5	696046.88	2209289.86
6	696089.08	2209257.01
7	696067.39	2209229.45
1	696035.76	2209185.3
1	696392.59	2209492.49
2	696371.75	2209467.27
3	696369.41	2209464.58
4	696353	2209443.94
5	696313	2209394.82
6	696301.2	2209405.45
7	696281.96	2209422.23
8	696273.46	2209428.6
9	696231.99	2209460.11
10	696256.9	2209490.68
11	696274.69	2209512.59
12	696281.04	2209523.44
13	696310.85	2209560.53
14	696328.83	2209583.84
15	696391.55	2209538.35
16	696370.41	2209511.66
1	696392.59	2209492.49
1	696089.92	2209354.7
2	696080.01	2209347.21
3	696073.37	2209342.15
4	696057.58	2209330.63
5	696047.22	2209343.08
6	696038.77	2209336.1
7	696025.77	2209350.37
8	696010.2	2209367.75
9	696019.08	2209377.49

№ п/п	X	Y
10	696023.92	2209382.98
11	696026.57	2209385.72
12	696031.63	2209390.87
13	696040.49	2209400.85
14	696044.81	2209405.51
15	696058.01	2209421.5
16	696067.45	2209432.39
17	696077.74	2209445.8
18	696085.96	2209455.79
19	696095.39	2209465.62
20	696110.59	2209481.88
21	696116.94	2209489.14
22	696125.54	2209498.79
23	696135.02	2209508.41
24	696147.49	2209523.25
25	696152.62	2209528.31
26	696152.75	2209530.75
27	696161.17	2209540.86
28	696178.27	2209561.58
29	696182.55	2209566.88
30	696188.26	2209573.83
31	696190.23	2209573.4
32	696196.02	2209580.13
33	696202.31	2209586.71
34	696205.98	2209592.64
35	696207.46	2209595.47
36	696223.41	2209617.6
37	696224.6	2209619.44
38	696234.84	2209632.92
39	696243.59	2209644.5
40	696251.74	2209656.23
41	696256.37	2209663.6
42	696259.84	2209668.91
43	696265.04	2209675.68
44	696278.92	2209692.45
45	696284.02	2209699.34
46	696300.5	2209718.68
47	696301.16	2209719.74
48	696303.73	2209722.97
49	696307.72	2209723.53
50	696315.23	2209733
51	696318.12	2209736.45

№ п/п	X	Y
52	696339.17	2209761.87
53	696355.31	2209784.24
54	696374.94	2209770.24
55	696374.23	2209769.16
56	696374.31	2209768.39
57	696389.05	2209756.33
58	696373.79	2209736.01
59	696370.39	2209692.68
60	696369.46	2209671.91
61	696347.32	2209643.4
62	696337.75	2209631.29
63	696336.46	2209629
64	696333	2209624.38
65	696326.86	2209616.88
66	696321.64	2209610.2
67	696320.87	2209609.02
68	696315.2	2209602.73
69	696303.73	2209587.76
70	696294.99	2209576.78
71	696278.64	2209556.28
72	696267.63	2209542.9
73	696264.55	2209539.52
74	696261.33	2209535.4
75	696260.47	2209534.66
76	696247.82	2209519.23
77	696244.38	2209521.8
78	696240.86	2209523.95
79	696236.69	2209526.37
80	696234.71	2209524.2
81	696235.2	2209523.74
82	696233.06	2209521.48
83	696242.57	2209512.41
84	696210.23	2209472.22
85	696205.22	2209467.2
86	696191.29	2209449.04
87	696188.77	2209444.39
88	696185.87	2209440.46
89	696178.63	2209431.7
90	696171.98	2209423.55
91	696168.39	2209419.71
92	696167.13	2209418.19
93	696163.2	2209413.23

№ п/п	X	Y
94	696158.19	2209406.56
95	696151.91	2209399.8
96	696145.23	2209394.38
97	696144.74	2209394.76
98	696135.78	2209387.04
99	696132.37	2209384.83
100	696124.75	2209378.82
101	696120.4	2209376.21
102	696106.87	2209365.9
103	696094.54	2209356.54
104	696090.67	2209353.62
1	696089.92	2209354.7
1	696099	2209478.34
2	696086.82	2209463.72
3	696077.27	2209451.4
4	696060.72	2209431.06
5	696034.37	2209400.98
6	696007.18	2209371.54
7	695996.82	2209381.39
8	695990.6	2209387.48
9	695985.92	2209394.87
10	695985.51	2209402.04
11	695985.6	2209408.09
12	695986.72	2209413.93
13	695992.18	2209421.62
14	695996.02	2209426.03
15	696000.68	2209430.35
16	696006.65	2209437.18
17	696025.61	2209459.47
18	696027.77	2209463.2
19	696031.39	2209468.67
20	696033.93	2209473.19
21	696041.7	2209482.63
22	696047.81	2209488.89
23	696051.44	2209493.16
24	696060.48	2209503.9
25	696064.58	2209509.14
26	696068.14	2209514.67
27	696071.63	2209519.51
28	696077.97	2209527.47
29	696086.23	2209538.9

№ п/п	X	Y
30	696103.02	2209560.61
31	696109.53	2209567.88
32	696117.37	2209577.57
33	696123.41	2209584.7
34	696130.91	2209593.9
35	696134.23	2209597.64
36	696144.72	2209610.65
37	696158.31	2209630.46
38	696171.16	2209646.24
39	696184.48	2209661.69
40	696204.49	2209686.32
41	696207.3	2209686.55
42	696215.65	2209697.8
43	696217.29	2209700.07
44	696245.76	2209737.2
45	696275.58	2209773.5
46	696301.99	2209805.87
47	696339.65	2209786.79
48	696310.17	2209748.11
49	696281.37	2209712.32
50	696253.9	2209675.04
51	696235.68	2209649.8
52	696223.76	2209631.11
53	696220.01	2209625.61
54	696210.56	2209613.15
55	696198.8	2209598.32
56	696189.47	2209587.51
57	696177.18	2209572.21
58	696171.49	2209563.41
59	696171.21	2209563.09
60	696171.18	2209563.11
61	696169.37	2209560.41
62	696165.31	2209555.2
63	696162.21	2209551.9
64	696158.87	2209548.43
65	696152.88	2209540.44
66	696149.6	2209539.01
67	696143.54	2209527.91
68	696138.13	2209520.95
69	696131.67	2209512.69
70	696122.39	2209502.22
71	696115.9	2209495.37

№ п/п	X	Y
1	696099	2209478.34
1	695966.91	2209588.24
2	695970.12	2209592.39
3	695968.5	2209593.59
4	695973.84	2209599.34
5	695978.86	2209605.7
6	695982.1	2209610.28
7	695987.34	2209611.74
8	696013.68	2209644.17
9	696035.52	2209670.46
10	696056.07	2209693.09
11	696069.88	2209711.87
12	696089.6	2209739.38
13	696114.13	2209770.38
14	696136.42	2209801.66
15	696136.6	2209809.16
16	696142.71	2209813.3
17	696151.79	2209815.94
18	696159.43	2209820.36
19	696167.45	2209828.71
20	696179.31	2209841.44
21	696186.44	2209849.19
22	696189.9	2209849.01
23	696197.91	2209855.67
24	696224.96	2209896.6
25	696245.01	2209932.33
26	696264.11	2209965.75
27	696266.81	2209963.6
28	696264.11	2209965.75
29	696278.14	2209988.52
30	696281.5	2209993.02
31	696296.16	2210011.39
32	696300.15	2210016.71
33	696298.82	2210021.16
34	696313.6	2210036.01
35	696319.23	2210041.27
36	696324.72	2210045.95
37	696326.97	2210043.22
38	696334.61	2210036.32
39	696351.03	2210021.8
40	696351.3	2210012.87

№ п/п	X	Y
41	696359.12	2210007.05
42	696357.48	2210004.6
43	696359.94	2210003.03
44	696358.91	2210001.42
45	696360.39	2210000.46
46	696358.54	2209997.71
47	696360.16	2209996.6
48	696358	2209993.42
49	696352.03	2209983.99
50	696348.35	2209977.91
51	696343.57	2209980.98
52	696344.35	2209982.33
53	696340.03	2209985.51
54	696333.84	2209988.92
55	696328.19	2209981.29
56	696323.99	2209975.75
57	696320.27	2209970.83
58	696311.06	2209959.33
59	696319.28	2209952.31
60	696324.07	2209949.2
61	696321.74	2209945.58
62	696319.16	2209941.86
63	696316.84	2209938.32
64	696313.29	2209932.69
65	696311.6	2209930.29
66	696305.06	2209918.65
67	696288.75	2209901.39
68	696263.98	2209867.45
69	696232.86	2209826.88
70	696223.69	2209814.11
71	696222.16	2209812.38
72	696219.31	2209809.56
73	696213.39	2209803.75
74	696200.21	2209790.19
75	696193.91	2209783.68
76	696191.12	2209780.17
77	696153.22	2209739.08
78	696129.8	2209707.52
79	696107.96	2209678.36
80	696093.69	2209656.8
81	696083.98	2209643.84
82	696080.4	2209646.27

№ п/п	X	Y
83	696074.36	2209637.85
84	696051.11	2209612.26
85	696026.55	2209579.36
86	696018.91	2209569.3
87	696015.73	2209565.62
88	696004.64	2209555.21
89	695999.88	2209550.22
90	695993.62	2209543.08
91	695987.46	2209536.05
92	695984.56	2209533.18
93	695978.44	2209525.51
94	695971.53	2209516.78
95	695969.12	2209513.73
96	695962.27	2209503.97
97	695959.48	2209500.89
98	695952.35	2209493.73
99	695948.01	2209489.45
100	695943.47	2209493.1
101	695935.35	2209499.28
102	695926.92	2209506.02
103	695922.69	2209509.18
104	695944.08	2209532.82
105	695940.31	2209536.41
106	695945.54	2209542.8
107	695949.02	2209549.55
108	695939.72	2209557.67
109	695947.7	2209568.93
110	695959.86	2209584.65
111	695966.91	2209588.24
1	695966.91	2209588.24
1	696179.28	2209680.27
2	696213.37	2209724.38
3	696244.25	2209763.29
4	696276.03	2209799.66
5	696301.01	2209832.96
6	696325.66	2209867
7	696348.48	2209901.3
8	696374.34	2209929.9
9	696348.54	2209951.03
10	696343.39	2209945.64
11	696341.42	2209943.33

№ п/п	X	Y
12	696324.47	2209918.99
13	696297.27	2209888.02
14	696267.36	2209853.01
15	696243.91	2209818.35
16	696228.27	2209798.29
17	696206.86	2209781.98
18	696176.27	2209747.44
19	696142.72	2209706.99
20	696132.57	2209693.64
21	696124.72	2209683.51
22	696115.29	2209672.64
23	696112.25	2209668.29
24	696106.94	2209661.63
25	696102.56	2209656.53
26	696100.63	2209653.8
27	696094.32	2209644.67
28	696086.62	2209633.48
29	696084.13	2209631.54
30	696081.45	2209633.33
31	696075.59	2209628.28
32	696070.1	2209622.26
33	696068.23	2209620.01
34	696058.46	2209606.31
35	696025.37	2209562.01
36	696010.95	2209544.39
37	696000.56	2209531.15
38	695998.21	2209527.8
39	695993.63	2209524.45
40	695989.11	2209518.71
41	695983.77	2209512.68
42	695978.19	2209506.92
43	695976.22	2209504.06
44	695973.26	2209499.41
45	695964.07	2209487.96
46	695956.52	2209477.93
47	695955.49	2209475.06
48	695954.92	2209471.23
49	695969.68	2209459.3
50	695973.82	2209455.65
51	695977.05	2209452.64
52	695989.36	2209444.81
53	695993.49	2209451.11

№ п/п	X	Y
54	696002.86	2209463.5
55	696005.94	2209466.99
56	696007.97	2209469.52
57	696014.92	2209473.35
58	696019.82	2209480.26
59	696034.12	2209497.85
60	696052.58	2209521.44
61	696052.89	2209522.89
62	696056.81	2209527.72
63	696060.45	2209532.54
64	696078.65	2209555.43
65	696083.54	2209561.4
66	696096.04	2209577.51
67	696108.3	2209590.53
68	696119.32	2209602.32
69	696125.39	2209609.35
70	696133.6	2209619.17
71	696137.19	2209623.9
72	696149.32	2209638.03
73	696159.72	2209651.2
74	696165.72	2209658.7
1	696179.28	2209680.27
1	696395.94	2209780.98
2	696396.26	2209792.24
3	696406.34	2209806.24
4	696416.19	2209820.56
5	696420.81	2209840.57
6	696440.36	2209869.81
7	696461.68	2209855.34
8	696442.13	2209803.93
9	696452.75	2209796.85
10	696463.45	2209790
11	696443.98	2209748.21
12	696437.13	2209750.91
13	696405.88	2209773.92
1	696395.94	2209780.98
1	696368.02	2209813.49
2	696330.06	2209831.49
3	696328.87	2209835.4
4	696349.8	2209880.93

№ п/п	X	Y
5	696358.47	2209887.83
6	696369.65	2209888.66
7	696385.54	2209881.28
8	696392.43	2209872.36
9	696392.62	2209861.43
10	696372.03	2209815.17
1	696368.02	2209813.49
1	696485.86	2209917.52
2	696493.47	2209931.5
3	696505.1	2210009.08
4	696482.13	2210023.65
5	696469.3	2210005.2
6	696454.91	2209980.34
7	696445.18	2209963.88
8	696437.98	2209950.36
9	696432.54	2209954.1
10	696427.24	2209946.99
11	696421.79	2209939.2
12	696414.14	2209927.11
13	696413.81	2209925.41
14	696408.64	2209928.47
15	696405.43	2209923.88
16	696404.27	2209917.15
17	696402.74	2209905.3
18	696407.08	2209901.65
19	696408.46	2209903.22
20	696410.22	2209902.25
21	696412.89	2209900.18
22	696423.59	2209892.1
23	696427.6	2209894.92
24	696433.28	2209900.18
25	696441.03	2209894.83
26	696449.19	2209888.6
27	696458.23	2209880.57
28	696462.38	2209882.79
29	696476.22	2209902.48
30	696483.6	2209914.11
1	696485.86	2209917.52
1	696400.9	2209959.48
2	696406.82	2209967.48



№ п/п	X	Y
3	696423.24	2209987.95
4	696426.76	2209985.26
5	696430.45	2209990.31
6	696425.88	2209994.05
7	696436.67	2210008.27
8	696449.34	2210024.58
9	696442.93	2210029.56
10	696428.47	2210040.06
11	696414.96	2210049.85
12	696408.49	2210051.33

№ п/п	X	Y
13	696392.51	2210029.19
14	696379.38	2210010.45
15	696376.2	2210007.42
16	696373.32	2210009.5
17	696363.78	2209997.36
18	696367.11	2209994.26
19	696387.08	2209976.65
20	696384.64	2209973.86
21	696395.06	2209963.8
1	696400.9	2209959.48

### 1.1.9.2. Ведомость координат поворотных точек границ формируемых и изменяемых земельных участков

Таблица 8

№ п/п	X	Y
59:37:0240101:169, площадь 3844 кв.м		
1	696449.19	2209942.33
2	696437.98	2209950.36
3	696445.18	2209963.88
4	696454.91	2209980.34
5	696469.3	2210005.2
6	696482.13	2210023.65
7	696505.1	2210009.08
8	696491.88	2209933.36
9	696483.36	2209919.27
10	696468.15	2209929.97
11	696449.19	2209942.33
1	696449.19	2209942.33
59:37:0240101:6, площадь 2452 кв.м		
1	696348.35	2209977.91
2	696352.03	2209983.99
3	696358	2209993.42
4	696360.16	2209996.6
5	696358.54	2209997.71
6	696360.39	2210000.46
7	696358.91	2210001.42
8	696359.94	2210003.03

№ п/п	X	Y
9	696357.48	2210004.6
10	696359.12	2210007.05
11	696351.3	2210012.87
12	696351.03	2210021.8
13	696334.61	2210036.32
14	696326.97	2210043.22
15	696324.72	2210045.95
16	696319.23	2210041.27
17	696313.6	2210036.01
18	696298.82	2210021.16
19	696300.15	2210016.71
20	696296.16	2210011.39
21	696328.19	2209981.29
22	696333.84	2209988.92
23	696340.03	2209985.51
24	696344.35	2209982.33
25	696343.57	2209980.98
1	696348.35	2209977.91
59:37:0240101:5, площадь 2130 кв.м		
1	696311.6	2209930.29
2	696305.06	2209918.65
3	696288.75	2209901.39

№ п/п	X	Y
4	696275.43	2209912.18
5	696245.01	2209932.33
6	696264.11	2209965.75
7	696266.81	2209963.6
8	696272.68	2209959.38
9	696278.14	2209955.47
10	696284.59	2209950.73
11	696291.22	2209945.38
12	696300.67	2209938.63
1	696311.6	2209930.29
59:37:0240101:61, площадь 2109 кв.м		
1	696416.19	2209820.56
2	696442.13	2209803.93
3	696452.75	2209796.85
4	696455.21	2209795.37
5	696429.92	2209756.27
6	696418.36	2209764.61
7	696405.88	2209773.92
8	696395.94	2209780.98
9	696396.26	2209792.24
10	696406.34	2209806.24
1	696416.19	2209820.56
59:37:0240101:184, площадь 800 кв.м		
1	696347.32	2209643.4
2	696332.01	2209655.93
3	696346.25	2209672.74
4	696335.13	2209682.73
5	696315.32	2209660.8
6	696319.11	2209657.6
7	696323.71	2209653.03
8	696318.91	2209647.65
9	696322.81	2209643.43
10	696337.75	2209631.29
1	696347.32	2209643.4
59:37:0240101:185, площадь 486 кв.м		
1	696306.67	2209633.8
2	696308.25	2209632.75
3	696326.86	2209616.88
4	696321.64	2209610.2
5	696320.87	2209609.02
6	696315.2	2209602.73
7	696307.41	2209609.14

№ п/п	X	Y
8	696295.36	2209619.8
1	696306.67	2209633.8
59:37:0240101:186, площадь 1315 кв.м		
1	696282.37	2209609.76
2	696285.98	2209606.76
3	696287.03	2209604.46
4	696285.55	2209602.29
5	696294.03	2209595.3
6	696303.73	2209587.76
7	696315.2	2209602.73
8	696307.41	2209609.14
9	696295.36	2209619.8
10	696251.74	2209656.23
11	696243.59	2209644.5
12	696256.16	2209634
13	696274.78	2209618.03
14	696283.03	2209610.92
1	696282.37	2209609.76
59:37:0240101:45, площадь 753 кв.м		
1	696267.63	2209542.9
2	696264.55	2209539.52
3	696261.33	2209535.4
4	696260.47	2209534.66
5	696247.82	2209519.23
6	696244.38	2209521.8
7	696240.86	2209523.95
8	696236.69	2209526.37
9	696231.3	2209530.9
10	696236.13	2209541.54
11	696236.54	2209544.12
12	696241.61	2209549.52
13	696244.88	2209554.92
14	696248.12	2209559.42
15	696259.26	2209549.76
1	696267.63	2209542.9
59:37:0240101:178, площадь 2700 кв.м		
1	696182.55	2209566.88
2	696178.27	2209561.58
3	696161.17	2209540.86
4	696152.75	2209530.75
5	696152.62	2209528.31
6	696155.48	2209524.03

№ п/п	X	Y
7	696158.79	2209519.99
8	696163.5	2209515.45
9	696170.93	2209508.95
10	696179.17	2209501.48
11	696183.9	2209496.91
12	696188.14	2209493.02
13	696223.29	2209530.44
14	696209.2	2209543.21
15	696200.38	2209551.51
16	696196.97	2209554.88
17	696188.44	2209561.97
1	696182.55	2209566.88
59:37:0240101:175, площадь 1100 кв.м		
1	696093.03	2209482.39
2	696072.29	2209496.49
3	696063.2	2209502.95
4	696060.48	2209503.9
5	696064.58	2209509.14
6	696068.14	2209514.67
7	696071.63	2209519.51
8	696077.97	2209527.47
9	696086.08	2209520.94
10	696094	2209514.02
11	696110.84	2209499.66
1	696093.03	2209482.39
59:37:0240101:75, площадь 1618 кв.м		
1	696086.23	2209538.9
2	696103.02	2209560.61
3	696109.78	2209555.15
4	696118.37	2209548.5
5	696121.09	2209545.89
6	696131.31	2209537.43
7	696141.56	2209529.21
8	696143.54	2209527.91
9	696138.13	2209520.95
10	696131.67	2209512.69
11	696122.39	2209502.22
12	696116.84	2209506.43
13	696107.65	2209514.41
14	696104.45	2209517.42
15	696101.09	2209519.85
16	696096.63	2209523.75

№ п/п	X	Y
17	696099.01	2209527.92
1	696086.23	2209538.9
59:37:0240101:74, площадь 1692 кв.м		
1	696149.6	2209539.01
2	696144.61	2209542.99
3	696137.24	2209547.18
4	696116.56	2209561.98
5	696109.53	2209567.88
6	696117.37	2209577.57
7	696123.41	2209584.7
8	696130.91	2209593.9
9	696151.79	2209578.31
10	696166.42	2209565.99
11	696171.2	2209563.14
12	696169.37	2209560.41
13	696165.31	2209555.2
14	696162.21	2209551.9
15	696158.87	2209548.43
16	696152.88	2209540.44
1	696149.6	2209539.01
59:37:0240101:172, площадь 543 кв.м		
1	696158.31	2209630.46
2	696171.16	2209646.24
3	696192.27	2209629.55
4	696184.56	2209619.24
5	696181.21	2209614.23
6	696180.79	2209613.57
7	696169.47	2209622.53
1	696158.31	2209630.46
59:37:0240101:62, площадь 900 кв.м		
1	696184.48	2209661.69
2	696204.49	2209686.32
3	696207.3	2209686.55
4	696215.65	2209697.8
5	696217.29	2209700.07
6	696228.32	2209692.46
7	696215.73	2209677.29
8	696206.59	2209666.22
9	696216.34	2209657.29
10	696211.1	2209651.41
11	696205.31	2209646.4
12	696201.01	2209650.13

№ п/п	X	Y
13	696193.85	2209654.54
14	696187.88	2209659.21
1	696184.48	2209661.69
59:37:0240101:1, площадь 357 кв.м		
1	696223.76	2209631.11
2	696235.68	2209649.8
3	696225.95	2209648.47
4	696216.34	2209657.29
5	696211.1	2209651.41
6	696205.31	2209646.4
1	696223.76	2209631.11
59:37:0240101:54, площадь 1385 кв.м		
1	696280.11	2209663.82
2	696310.62	2209638.04
3	696306.67	2209633.8
4	696295.36	2209619.8
5	696251.74	2209656.23
6	696256.37	2209663.6
7	696259.84	2209668.91
8	696265.04	2209675.68
9	696272.91	2209669.52
1	696280.11	2209663.82
59:37:0240101:207, площадь 1147 кв.м		
1	696088.45	2209336.79
2	696102.26	2209347.2
3	696117.83	2209326.35
4	696117.22	2209325.91
5	696132.39	2209303.96
6	696139.57	2209294.53
7	696123.36	2209283.54
8	696103.54	2209315.5
9	696096.69	2209325.6
1	696088.45	2209336.79
59:37:0240101:202, площадь 1013 кв.м		
1	696128.34	2209336.66
2	696114.21	2209356.09
3	696102.26	2209347.2
4	696117.83	2209326.35
5	696117.22	2209325.91
6	696132.39	2209303.96
7	696139.57	2209294.53
8	696140.72	2209295.05

№ п/п	X	Y
9	696151.06	2209302.44
10	696153.08	2209304.25
1	696128.34	2209336.66
59:37:0240101:233, площадь 1262 кв.м		
1	696152.04	2209385.36
2	696165.18	2209397.11
3	696178.8	2209385.37
4	696211.95	2209355.44
5	696209.02	2209352.33
6	696201.42	2209342.89
7	696197.41	2209338.28
8	696193.71	2209341.93
9	696188.51	2209347.75
10	696184.38	2209352.4
11	696177.73	2209359.39
12	696161.88	2209376.31
1	696152.04	2209385.36
59:37:0240101:24, площадь 1009 кв.м		
1	696165.18	2209397.11
2	696176.1	2209408.55
3	696179.68	2209404.82
4	696223.8	2209367.94
5	696222.65	2209366.62
6	696211.95	2209355.44
7	696178.8	2209385.37
1	696165.18	2209397.11
59:37:0240101:197, площадь 1217 кв.м		
1	696176.1	2209408.55
2	696188.12	2209423.89
3	696208.07	2209406.04
4	696233.69	2209384.44
5	696236.35	2209382.18
6	696223.8	2209367.94
7	696179.68	2209404.82
1	696176.1	2209408.55
59:37:0240101:219, площадь 1247 кв.м		
1	696279.57	2209345.73
2	696265.65	2209329.39
3	696251.7	2209341.07
4	696248.89	2209343.08
5	696243.56	2209347.59
6	696222.65	2209366.62

№ п/п	X	Y
7	696223.8	2209367.94
8	696236.35	2209382.18
9	696237.76	2209383.91
10	696260.4	2209361.99
11	696270.39	2209352.94
12	696277.35	2209347.42
1	696279.57	2209345.73
59:37:0240101:18, площадь 1178 кв.м		
1	696265.65	2209329.39
2	696252.67	2209312.99
3	696231.82	2209330.91
4	696210.64	2209350.5
5	696209.02	2209352.33
6	696211.95	2209355.44
7	696222.65	2209366.62
8	696243.56	2209347.59
9	696248.89	2209343.08
10	696251.7	2209341.07
1	696265.65	2209329.39
59:37:0240101:7, площадь 861 кв.м		
1	696252.67	2209312.99
2	696249.44	2209309.66
3	696246.51	2209306.29
4	696241.26	2209301.85
5	696236.92	2209299.33
6	696230.59	2209308.97
7	696228.99	2209311.77
8	696224.38	2209317.66
9	696219.73	2209323.44
10	696215.39	2209328.78
11	696201.42	2209342.89
12	696209.02	2209352.33
13	696210.64	2209350.5
14	696231.82	2209330.91
1	696252.67	2209312.99
59:37:0240101:222, площадь 881 кв.м		
1	696201.42	2209342.89
2	696197.41	2209338.28
3	696191.66	2209332.58
4	696191.37	2209331.5
5	696194.44	2209328.43
6	696200.2	2209321.14

№ п/п	X	Y
7	696203.12	2209317.76
8	696206.7	2209318.6
9	696209.44	2209310.65
10	696217.49	2209291.41
11	696236.92	2209299.33
12	696230.59	2209308.97
13	696228.99	2209311.77
14	696224.38	2209317.66
15	696219.73	2209323.44
16	696215.39	2209328.78
1	696201.42	2209342.89
59:37:0240101:223, площадь 1229 кв.м		
1	696191.37	2209331.5
2	696185.01	2209326.17
3	696173.47	2209314.68
4	696176.59	2209309.95
5	696183.52	2209295.5
6	696185.59	2209291.08
7	696184.65	2209290.32
8	696185.56	2209287.88
9	696187.28	2209284
10	696188.71	2209280.74
11	696205.74	2209287.29
12	696217.49	2209291.41
13	696209.44	2209310.65
14	696206.7	2209318.6
15	696203.12	2209317.76
16	696200.2	2209321.14
17	696194.44	2209328.43
1	696191.37	2209331.5
59:37:0240101:206, площадь 2026 кв.м		
1	696047.22	2209343.08
2	696057.58	2209330.63
3	696073.37	2209342.15
4	696080.01	2209347.21
5	696071.96	2209358.74
6	696065.54	2209366.62
7	696061.48	2209363.14
8	696057.79	2209367.31
9	696056.89	2209367.31
10	696031.63	2209390.87
11	696026.57	2209385.72

№ п/п	X	Y
12	696023.92	2209382.98
13	696019.08	2209377.49
14	696010.2	2209367.75
15	696025.77	2209350.37
16	696038.77	2209336.1
1	696047.22	2209343.08
59:37:0240101:205, площадь 1191 кв.м		
1	696065.54	2209366.62
2	696061.48	2209363.14
3	696057.79	2209367.31
4	696056.89	2209367.31
5	696031.63	2209390.87
6	696040.49	2209400.85
7	696044.81	2209405.51
8	696055.36	2209394.26
9	696068.71	2209380.5
10	696077	2209376.79
11	696080.62	2209372.47
12	696081.34	2209372.57
13	696085.75	2209366.73
14	696086.08	2209366.84
15	696090.15	2209361.97
16	696094.54	2209356.54
17	696090.67	2209353.62
18	696089.92	2209354.7
19	696080.01	2209347.21
20	696071.96	2209358.74
1	696065.54	2209366.62
59:37:0240101:204, площадь 1370 кв.м		
1	696090.15	2209361.97
2	696086.08	2209366.84
3	696085.75	2209366.73
4	696081.34	2209372.57
5	696080.62	2209372.47
6	696077	2209376.79
7	696068.71	2209380.5
8	696055.36	2209394.26
9	696044.81	2209405.51
10	696058.01	2209421.5
11	696062.26	2209416.63
12	696067.45	2209411.53
13	696081.85	2209396.91

№ п/п	X	Y
14	696086.63	2209392.88
15	696097.31	2209379.96
16	696106.87	2209365.9
17	696094.54	2209356.54
1	696090.15	2209361.97
59:37:0240101:36, площадь 1339 кв.м		
1	696067.45	2209432.39
2	696077.74	2209445.8
3	696104.36	2209418.07
4	696110.67	2209411.49
5	696113.59	2209408.95
6	696120.05	2209402.06
7	696132.37	2209384.83
8	696124.75	2209378.82
9	696120.4	2209376.21
1	696067.45	2209432.39
59:37:0240101:200, площадь 1164 кв.м		
1	696077.74	2209445.8
2	696085.96	2209455.79
3	696132.45	2209409.65
4	696134.21	2209406.98
5	696144.74	2209394.76
6	696135.78	2209387.04
7	696132.37	2209384.83
8	696120.05	2209402.06
9	696113.59	2209408.95
10	696110.67	2209411.49
11	696104.36	2209418.07
1	696077.74	2209445.8
59:37:0240101:195, площадь 1240 кв.м		
1	696085.96	2209455.79
2	696095.39	2209465.62
3	696136.24	2209425.62
4	696147.53	2209415.23
5	696158.19	2209406.56
6	696151.91	2209399.8
7	696145.23	2209394.38
8	696144.74	2209394.76
9	696134.21	2209406.98
10	696132.45	2209409.65
1	696085.96	2209455.79
59:37:0240101:193, площадь 1261 кв.м		

№ п/п	X	Y
1	696171.98	2209423.55
2	696178.63	2209431.7
3	696162.38	2209445.81
4	696159.93	2209448.01
5	696168.55	2209457.48
6	696163.7	2209461.22
7	696159.58	2209465.43
8	696150.13	2209474.13
9	696125.54	2209498.79
10	696116.94	2209489.14
11	696153.21	2209453.83
12	696146.67	2209446.08
13	696149.54	2209443.17
14	696146.2	2209439.17
15	696168.39	2209419.71
1	696171.98	2209423.55
59:37:0240101:192, площадь 1241 кв.м		
1	696150.13	2209474.13
2	696159.58	2209465.43
3	696163.7	2209461.22
4	696168.55	2209457.48
5	696159.93	2209448.01
6	696162.38	2209445.81
7	696178.63	2209431.7
8	696185.87	2209440.46
9	696188.77	2209444.39
10	696191.29	2209449.04
11	696177.04	2209462.93
12	696169.85	2209470.29
13	696167.43	2209472.74
14	696135.02	2209508.41
15	696125.54	2209498.79
1	696150.13	2209474.13
59:37:0240101:180, площадь 1464 кв.м		
1	695973.26	2209499.41
2	695964.07	2209487.96
3	695956.52	2209477.93
4	695955.49	2209475.06
5	695954.92	2209471.23
6	695969.68	2209459.3
7	695973.82	2209455.65
8	695977.05	2209452.64

№ п/п	X	Y
9	695989.36	2209444.81
10	695993.49	2209451.11
11	696002.86	2209463.5
12	696005.94	2209466.99
13	696007.97	2209469.52
14	696004.02	2209472.31
15	695994.26	2209479.94
16	695984.84	2209488.51
17	695978.71	2209494.67
1	695973.26	2209499.41
59:37:0240101:78, площадь 1446 кв.м		
1	696007.97	2209469.52
2	696004.02	2209472.31
3	695994.26	2209479.94
4	695984.84	2209488.51
5	695978.71	2209494.67
6	695973.26	2209499.41
7	695976.22	2209504.06
8	695978.19	2209506.92
9	695983.77	2209512.68
10	695989.11	2209518.71
11	695993.63	2209524.45
12	696005.36	2209515.4
13	696008.5	2209512.73
14	696011.84	2209509.73
15	696017.86	2209503.38
16	696019.25	2209499.31
17	696019.76	2209492.64
18	696013.92	2209485.41
19	696019.82	2209480.26
20	696014.92	2209473.35
1	696007.97	2209469.52
59:37:0240101:4, площадь 2043 кв.м		
1	696034.12	2209497.85
2	696052.58	2209521.44
3	696052.89	2209522.89
4	696056.81	2209527.72
5	696055.84	2209528.56
6	696060.01	2209532.91
7	696030.61	2209557.6
8	696025.37	2209562.01
9	696010.95	2209544.39

№ п/п	X	Y
10	696000.56	2209531.15
11	695998.21	2209527.8
12	696004.99	2209521.64
13	696015.45	2209512.72
14	696020.63	2209508.41
1	696034.12	2209497.85
59:37:0240101:80, площадь 2190 кв.м		
1	696060.45	2209532.54
2	696060.01	2209532.91
3	696030.61	2209557.6
4	696065.62	2209600.86
5	696087.81	2209583.99
6	696096.04	2209577.51
7	696083.54	2209561.4
8	696078.65	2209555.43
1	696060.45	2209532.54
59:37:0240101:174, площадь 1107 кв.м		
1	696108.3	2209590.53
2	696119.32	2209602.32
3	696125.39	2209609.35
4	696114.9	2209618.11
5	696100.79	2209628.22
6	696097.81	2209630.62
7	696095.27	2209627.11
8	696093.27	2209624.71
9	696084.13	2209631.54
10	696081.45	2209633.33
11	696075.59	2209628.28
12	696070.1	2209622.26
13	696106.79	2209591.74
1	696108.3	2209590.53
59:37:0240101:171, площадь 846 кв.м		
1	696137.19	2209623.9
2	696129.67	2209630.73
3	696129.04	2209633.27
4	696125.06	2209636.49
5	696121.64	2209638.65
6	696113.1	2209644.52
7	696104.74	2209650.29
8	696100.63	2209653.8
9	696102.56	2209656.53
10	696106.94	2209661.63

№ п/п	X	Y
11	696112.25	2209668.29
12	696125.64	2209657.29
13	696133.21	2209650.83
14	696140.86	2209645.21
15	696149.32	2209638.03
1	696137.19	2209623.9
59:37:0240101:161, площадь 1182 кв.м		
1	695948.01	2209489.45
2	695952.35	2209493.73
3	695959.48	2209500.89
4	695962.27	2209503.97
5	695969.12	2209513.73
6	695971.53	2209516.78
7	695968.62	2209519.11
8	695960.08	2209526.48
9	695951.81	2209533.35
10	695947.7	2209536.63
11	695944.08	2209532.82
12	695922.69	2209509.18
13	695935.35	2209499.28
1	695948.01	2209489.45
59:37:0240101:162, площадь 1109 кв.м		
1	695971.53	2209516.78
2	695968.62	2209519.11
3	695960.08	2209526.48
4	695951.81	2209533.35
5	695947.7	2209536.63
6	695944.08	2209532.82
7	695940.31	2209536.41
8	695945.54	2209542.8
9	695949.02	2209549.55
10	695939.72	2209557.67
11	695947.7	2209568.93
12	695975.4	2209544.57
13	695981.77	2209539.55
14	695984.1	2209538.06
15	695987.46	2209536.05
16	695984.56	2209533.18
17	695978.44	2209525.51
1	695971.53	2209516.78
59:37:0240101:163, площадь 1400 кв.м		
1	695981.77	2209539.55



№ п/п	X	Y
2	695975.4	2209544.57
3	695947.7	2209568.93
4	695961.19	2209583.24
5	695966.91	2209588.24
6	695976	2209580.66
7	695983.67	2209574.62
8	696004.64	2209555.21
9	695999.88	2209550.22
10	695993.62	2209543.08
11	695987.46	2209536.05
12	695984.1	2209538.06
1	695981.77	2209539.55
59:37:0240101:164, площадь 1651 кв.м		
1	696004.64	2209555.21
2	695983.67	2209574.62
3	695976	2209580.66
4	695966.91	2209588.24
5	695970.12	2209592.39
6	695968.5	2209593.59
7	695973.84	2209599.34
8	695978.86	2209605.7
9	695982.1	2209610.28
10	695987.34	2209611.74
11	695999.05	2209601.45
12	696003.74	2209597.46
13	696010.62	2209591.6
14	696026.55	2209579.36
15	696018.91	2209569.3
16	696015.73	2209565.62
1	696004.64	2209555.21
59:37:0240101:165, площадь 1552 кв.м		
1	696074.36	2209637.85
2	696069.76	2209641.8
3	696062.89	2209647.28
4	696059.61	2209650.08
5	696055.92	2209646.23
6	696050.51	2209650.36
7	696053.95	2209655.54
8	696035.52	2209670.46
9	696056.07	2209693.09
10	696066.14	2209684.56
11	696072.76	2209678.22

№ п/п	X	Y
12	696081.69	2209668.66
13	696093.69	2209656.8
14	696083.98	2209643.84
15	696080.4	2209646.27
1	696074.36	2209637.85
59:37:0240101:96, площадь 1997 кв.м		
1	696129.8	2209707.52
2	696089.6	2209739.38
3	696114.13	2209770.38
4	696153.22	2209739.08
1	696129.8	2209707.52
59:37:0240101:166, площадь 1012 кв.м		
1	696222.16	2209812.38
2	696223.69	2209814.11
3	696232.86	2209826.88
4	696216.99	2209839.13
5	696214.28	2209844.01
6	696212.1	2209846.07
7	696201.9	2209853.63
8	696197.91	2209855.67
9	696189.9	2209849.01
10	696186.44	2209849.19
11	696179.31	2209841.44
1	696222.16	2209812.38
59:37:0240101:111, площадь 2331 кв.м		
1	696232.86	2209826.88
2	696263.98	2209867.45
3	696224.96	2209896.6
4	696197.91	2209855.67
5	696201.9	2209853.63
6	696212.1	2209846.07
7	696214.28	2209844.01
8	696216.99	2209839.13
1	696232.86	2209826.88
59:37:0240101:168, площадь 3811 кв.м		
1	696367.11	2209994.26
2	696363.78	2209997.36
3	696373.32	2210009.5
4	696376.2	2210007.42
5	696379.38	2210010.45
6	696392.51	2210029.19
7	696408.49	2210051.33

№ п/п	X	Y
8	696414.96	2210049.85
9	696428.47	2210040.06
10	696442.93	2210029.56
11	696449.34	2210024.58
12	696436.67	2210008.27
13	696425.88	2209994.05
14	696430.45	2209990.31
15	696426.76	2209985.26
16	696423.24	2209987.95
17	696406.82	2209967.48
18	696400.9	2209959.48
19	696395.06	2209963.8
20	696384.64	2209973.86
21	696387.08	2209976.65
1	696367.11	2209994.26
59:37:0240101:2, площадь 3756 кв.м		
1	696159.11	2209255.24
2	696152.84	2209253.28
3	696139.21	2209247.71
4	696141.02	2209242.69
5	696155.8	2209216
6	696162.72	2209202.58
7	696164.39	2209203.71
8	696165.53	2209202.05
9	696163.87	2209200.92
10	696167.55	2209191.1
11	696173.25	2209180.68
12	696180.71	2209167.85
13	696182.43	2209165.8
14	696200.41	2209174.03
15	696213.95	2209181.01
16	696207.88	2209198.46
17	696198.23	2209223.68
18	696195.61	2209231.07
19	696194.41	2209235.49
20	696188.56	2209249.15
21	696183.13	2209262.77
22	696173.97	2209259.57
23	696173.08	2209259.76
1	696159.11	2209255.24
59:37:0240101:226, площадь 1788 кв.м		
1	696213.95	2209181.01

№ п/п	X	Y
2	696207.88	2209198.46
3	696198.23	2209223.68
4	696195.61	2209231.07
5	696194.41	2209235.49
6	696188.56	2209249.15
7	696183.13	2209262.77
8	696192.23	2209265.79
9	696202.47	2209269.84
10	696206.82	2209256.33
11	696213.3	2209240.08
12	696217.85	2209229.47
13	696235.13	2209192.12
1	696213.95	2209181.01
59:37:0240101:221, площадь 2330 кв.м		
1	696292.67	2209228.77
2	696247.93	2209282.46
3	696243.91	2209287.91
4	696245.07	2209288.8
5	696255.06	2209298.81
6	696259.87	2209303.98
7	696279.76	2209286.65
8	696286.89	2209279.67
9	696294.12	2209272.99
10	696301.02	2209267.36
11	696307.65	2209261.94
12	696310.81	2209259.17
13	696316.28	2209253.55
14	696322.36	2209248.06
15	696311.98	2209240.91
16	696296.09	2209230.35
1	696292.67	2209228.77
59:37:0240101:220, площадь 2391 кв.м		
1	696322.36	2209248.06
2	696316.28	2209253.55
3	696310.81	2209259.17
4	696307.65	2209261.94
5	696301.02	2209267.36
6	696294.12	2209272.99
7	696286.89	2209279.67
8	696279.76	2209286.65
9	696259.87	2209303.98
10	696265.74	2209310.47

№ п/п	X	Y
11	696275.25	2209321.44
12	696279.11	2209317.86
13	696295.13	2209305.52
14	696305.18	2209297.99
15	696317.53	2209288.38
16	696330.5	2209278.12
17	696344.85	2209266.38
18	696348.28	2209263.23
19	696341.93	2209256.95
20	696327.11	2209243.4
1	696322.36	2209248.06
59:37:0240101:217, площадь 2225 кв.м		
1	696348.28	2209263.23
2	696344.85	2209266.38
3	696330.5	2209278.12
4	696317.53	2209288.38
5	696305.18	2209297.99
6	696295.13	2209305.52
7	696279.11	2209317.86
8	696275.25	2209321.44
9	696290.46	2209339.87
10	696300.83	2209330.31
11	696309.29	2209322.7
12	696360.84	2209285.45
13	696367.05	2209280.41
14	696362.95	2209276.79
15	696355.54	2209270.06
1	696348.28	2209263.23
59:37:0240101:214, площадь 1835 кв.м		
1	696332.96	2209352.56
2	696332.01	2209350.8
3	696313.38	2209366.51
4	696319.34	2209373.14
5	696324.47	2209379.79
6	696333.01	2209374.21
7	696338.35	2209370.71
8	696348.62	2209363.36
9	696360.18	2209354.72
10	696409.03	2209321.61
11	696404.07	2209314.65
12	696398.18	2209307.43
1	696332.96	2209352.56

№ п/п	X	Y
59:37:0240101:213, площадь 2045 кв.м		
1	696409.03	2209321.61
2	696360.18	2209354.72
3	696348.62	2209363.36
4	696338.35	2209370.71
5	696333.01	2209374.21
6	696324.47	2209379.79
7	696336.1	2209394.47
8	696350.98	2209382.08
9	696363.33	2209372.53
10	696365.54	2209375.17
11	696375.49	2209367.25
12	696427.74	2209331.09
13	696417.49	2209315.7
1	696409.03	2209321.61
59:37:0240101:212, площадь 1940 кв.м		
1	696427.74	2209331.09
2	696375.49	2209367.25
3	696365.54	2209375.17
4	696363.33	2209372.53
5	696350.98	2209382.08
6	696336.1	2209394.47
7	696348.25	2209409.04
8	696349.2	2209408.23
9	696355.52	2209402.61
10	696359	2209399.94
11	696368.31	2209393.12
12	696374.37	2209388.36
13	696437.69	2209344.95
1	696427.74	2209331.09
59:37:0240101:211, площадь 1963 кв.м		
1	696437.69	2209344.95
2	696374.37	2209388.36
3	696368.31	2209393.12
4	696359	2209399.94
5	696355.52	2209402.61
6	696349.2	2209408.23
7	696351.92	2209411.11
8	696360.12	2209421.19
9	696362.69	2209419.06
10	696381.65	2209404.56
11	696386.71	2209400.96

№ п/п	X	Y
12	696403.35	2209389.95
13	696406.56	2209387.97
14	696417.62	2209381.08
15	696433.69	2209371.61
16	696442.99	2209366.3
17	696448.57	2209362.54
1	696437.69	2209344.95
59:37:0240101:518, площадь 2378 кв.м		
1	696464.27	2209393.05
2	696431.11	2209412.87
3	696424.78	2209416
4	696406.05	2209425.35
5	696392.29	2209433.56
6	696377.87	2209442.34
7	696388.95	2209456.46
8	696394.73	2209462.9
9	696415	2209446.36
10	696421.47	2209442.61
11	696476.14	2209417.14
12	696476.47	2209412.47
13	696465.42	2209392.33
1	696464.27	2209393.05
59:37:0240101:209, площадь 3000 кв.м		
1	696465.62	2209422.11
2	696421.47	2209442.61
3	696415	2209446.36
4	696394.73	2209462.9
5	696400.83	2209469.55
6	696405.54	2209471.7
7	696409.9	2209471.58
8	696413.14	2209475.97
9	696415.45	2209474.62
10	696428.72	2209465.14
11	696430.93	2209467.75
12	696434.47	2209474.95
13	696437.83	2209480.93
14	696440.78	2209479.1
15	696443.04	2209483.97
16	696447.5	2209482.8
17	696451.56	2209481.26
18	696465.41	2209474.89
19	696486.52	2209465.78

№ п/п	X	Y
1	696465.62	2209422.11
59:37:0240101:210, площадь 1700 кв.м		
1	696377.87	2209442.34
2	696392.29	2209433.56
3	696406.05	2209425.35
4	696424.78	2209416
5	696406.56	2209387.97
6	696403.35	2209389.95
7	696386.71	2209400.96
8	696381.65	2209404.56
9	696362.69	2209419.06
10	696360.12	2209421.19
11	696369	2209433.02
1	696377.87	2209442.34
59:37:0240101:167, площадь 900 кв.м		
1	696191.12	2209780.17
2	696193.91	2209783.68
3	696197.02	2209786.94
4	696193.25	2209790
5	696202.09	2209803.74
6	696182.54	2209817.09
7	696183.82	2209818.29
8	696173.61	2209825.42
9	696170.01	2209820.41
10	696166.21	2209823.24
11	696163.06	2209818.83
12	696170.85	2209812.68
13	696163.02	2209800.85
14	696176.49	2209792.66
15	696175.66	2209791.79
1	696191.12	2209780.17
59:37:0240101:198, площадь 2300 кв.м		
1	696152.04	2209385.36
2	696161.88	2209376.31
3	696177.73	2209359.39
4	696184.38	2209352.4
5	696188.51	2209347.75
6	696172.69	2209332.87
7	696161.12	2209346.96
8	696157	2209351.7
9	696153.08	2209356.72
10	696148.07	2209363.44

№ п/п	X	Y
11	696140.02	2209374.67
1	696152.04	2209385.36
12	696296.16	2210011.39
13	696328.19	2209981.29
14	696323.99	2209975.75
15	696320.27	2209970.83
16	696311.06	2209959.33
17	696305.91	2209963.49
18	696301.31	2209967.47
19	696281.12	2209985.94
20	696278.14	2209988.52
21	696281.5	2209993.02
12	696296.16	2210011.39
59:37:0240101:170, площадь 2800 кв.м		
1	696432.54	2209954.1
2	696437.98	2209950.36
3	696449.19	2209942.33
4	696453.39	2209939.75
5	696468.15	2209929.97
6	696477.14	2209923.56
7	696451.46	2209886.6
8	696449.19	2209888.6
9	696441.03	2209894.83
10	696433.28	2209900.18
11	696427.6	2209894.92
12	696423.59	2209892.1
13	696412.89	2209900.18
14	696410.22	2209902.25
15	696408.46	2209903.22
16	696407.08	2209901.65
17	696402.74	2209905.3
18	696404.27	2209917.15
19	696405.43	2209923.88
20	696408.64	2209928.47
21	696413.81	2209925.41
22	696414.14	2209927.11
23	696421.79	2209939.2
24	696427.24	2209946.99
1	696432.54	2209954.1
59:37:0240101:100, площадь 1160 кв.м		
1	696026.55	2209579.36

№ п/п	X	Y
2	696010.62	2209591.6
3	696003.74	2209597.46
4	696030.87	2209629.51
5	696051.11	2209612.26
1	696026.55	2209579.36
59:37:0240101:216, площадь 2200 кв.м		
1	696360.84	2209285.45
2	696382.29	2209305.3
3	696329.02	2209339.86
4	696326.42	2209335.7
5	696319.91	2209340.26
6	696319.14	2209339.41
7	696317.64	2209340.76
8	696318.23	2209341.43
9	696315.3	2209343.48
10	696301.35	2209352.66
11	696294.6	2209344.61
12	696290.46	2209339.87
13	696300.83	2209330.31
14	696309.29	2209322.7
1	696360.84	2209285.45
15	696357.63	2209307.64
16	696356.03	2209311.07
17	696352.6	2209309.48
18	696354.2	2209306.05
15	696357.63	2209307.64
59:37:0240101:196, площадь 2000 кв.м		
1	696188.12	2209423.89
2	696208.07	2209406.04
3	696233.69	2209384.44
4	696255.93	2209408.73
5	696229.88	2209431.82
6	696210.44	2209448.94
7	696203.99	2209440.93
8	696203	2209440.04
1	696188.12	2209423.89
9	696209.63	2209435.34
10	696213.26	2209436.4
11	696212.21	2209440.03
12	696208.58	2209438.97

№ п/п	X	Y
9	696209.63	2209435.34
13	696247.05	2209403.98
14	696248.39	2209405.48
15	696246.89	2209406.83
16	696245.54	2209405.32
13	696247.05	2209403.98
59:37:0240101:218, площадь 1698 кв.м		
1	696279.57	2209345.73
2	696291.85	2209359.89
3	696299.1	2209367.71
4	696258.89	2209405.75
5	696237.76	2209383.91
6	696260.4	2209361.99
7	696270.39	2209352.94
8	696277.35	2209347.42
1	696279.57	2209345.73
9	696283.09	2209371.7
10	696284.44	2209373.2
11	696282.94	2209374.55
12	696281.59	2209373.05
9	696283.09	2209371.7
59:37:0240101:191, площадь 1500 кв.м		
1	696267.63	2209542.9
2	696278.64	2209556.28
3	696263.48	2209568.21
4	696264.09	2209573.52
5	696256.32	2209585.14
6	696232.17	2209607.06
7	696215.88	2209588.67
8	696239	2209567.85
9	696248.12	2209559.42
10	696259.26	2209549.76
1	696267.63	2209542.9
59:37:0240101:179, площадь 1061 кв.м		
1	696177.18	2209572.21
2	696171.49	2209563.41
3	696171.21	2209563.09
4	696166.42	2209565.99
5	696151.79	2209578.31
6	696171.73	2209602.56

№ п/п	X	Y
7	696172.9	2209604.08
8	696177.12	2209608.65
9	696180.33	2209612.4
10	696184.55	2209609.23
11	696190.51	2209605.17
12	696198.8	2209598.32
13	696189.47	2209587.51
1	696177.18	2209572.21
59:37:0240101:384, площадь 1262 кв.м		
1	696374.34	2209929.9
2	696348.54	2209951.03
3	696343.39	2209945.64
4	696341.42	2209943.33
5	696324.47	2209918.99
6	696348.48	2209901.3
1	696374.34	2209929.9
59:37:0240101:392, площадь 1172 кв.м		
1	696389.05	2209756.33
2	696374.31	2209768.39
3	696374.23	2209769.16
4	696374.94	2209770.24
5	696355.31	2209784.24
6	696339.17	2209761.87
7	696373.79	2209736.01
1	696389.05	2209756.33
59:37:0240101:234, площадь 1587 кв.м		
1	696007.18	2209371.54
2	696034.37	2209400.98
3	696028.98	2209406.27
4	696020.32	2209410.96
5	696010.66	2209420.34
6	696000.68	2209430.35
7	695996.02	2209426.03
8	695992.18	2209421.62
9	695986.72	2209413.93
10	695985.6	2209408.09
11	695985.51	2209402.04
12	695985.92	2209394.87
13	695990.6	2209387.48
14	695996.82	2209381.39
1	696007.18	2209371.54
59:37:0240101:3, площадь 1791 кв.м		

№ п/п	X	Y
1	696034.37	2209400.98
2	696060.72	2209431.06
3	696045.85	2209443.12
4	696037.88	2209449.93
5	696025.61	2209459.47
6	696006.65	2209437.18
7	696000.68	2209430.35
8	696010.66	2209420.34
9	696020.32	2209410.96
10	696028.98	2209406.27
1	696034.37	2209400.98
59:37:0240101:177, площадь 2734 кв.м		
1	696060.72	2209431.06
2	696077.27	2209451.4
3	696086.82	2209463.72
4	696099	2209478.34
5	696093.03	2209482.39
6	696072.29	2209496.49
7	696063.2	2209502.95
8	696060.48	2209503.9
9	696051.44	2209493.16
10	696047.81	2209488.89
11	696041.7	2209482.63
12	696033.93	2209473.19
13	696031.39	2209468.67
14	696027.77	2209463.2
15	696025.61	2209459.47
16	696037.88	2209449.93
17	696045.85	2209443.12
1	696060.72	2209431.06
59:37:0240101:116, площадь 13240 кв.м		
1	696313	2209394.82
2	696353	2209443.94
3	696369.41	2209464.58
4	696371.75	2209467.27
5	696392.59	2209492.49
6	696370.41	2209511.66
7	696391.55	2209538.35
8	696328.83	2209583.84
9	696310.85	2209560.53
10	696333.9	2209542.18
11	696348.48	2209530.34

№ п/п	X	Y
12	696314.26	2209489.12
13	696301.46	2209499.97
14	696293.39	2209506.09
15	696296.62	2209510.09
16	696281.04	2209523.44
17	696274.69	2209512.59
18	696256.9	2209490.68
19	696231.99	2209460.11
20	696273.46	2209428.6
21	696281.96	2209422.23
22	696301.2	2209405.45
1	696313	2209394.82
59:37:0240101:513, площадь 2441 кв.м		
1	696348.48	2209530.34
2	696333.9	2209542.18
3	696310.85	2209560.53
4	696281.04	2209523.44
5	696296.62	2209510.09
6	696293.39	2209506.09
7	696301.46	2209499.97
8	696314.26	2209489.12
1	696348.48	2209530.34
59:37:0240101:115, площадь 886 кв.м		
1	696196.38	2209485.04
2	696230.6	2209523.58
3	696242.31	2209512.45
4	696237.33	2209506.32
5	696209.89	2209472.64
1	696196.38	2209485.04
59:37:0240101:391, площадь 2694 кв.м		
1	696035.76	2209185.3
2	696067.39	2209229.45
3	696025.28	2209259.01
4	696005.23	2209230.59
5	696001.37	2209209.51
1	696035.76	2209185.3

№ п/п	X	Y
59:37:0240101:115:3У1, площадь 1279 кв.м		
1	696210.23	2209472.22
2	696194.52	2209486.68
3	696190.83	2209490.55
4	696225.92	2209528.11
5	696233.06	2209521.48
6	696242.57	2209512.41
1	696210.23	2209472.22
:3У28, площадь 2040 кв.м		
1	696217.29	2209700.07
2	696227.26	2209693.17
3	696246.9	2209680.05
4	696253.9	2209675.04
5	696281.37	2209712.32
6	696245.76	2209737.2
1	696217.29	2209700.07
:3У30, площадь 2002 кв.м		
1	696281.37	2209712.32
2	696310.17	2209748.11
3	696275.58	2209773.5
4	696245.76	2209737.2
1	696281.37	2209712.32
:3У31, площадь 1905 кв.м		
1	696310.17	2209748.11
2	696339.65	2209786.79
3	696301.99	2209805.87
4	696275.58	2209773.5
1	696310.17	2209748.11
:3У46, площадь 2714 кв.м		
1	696153.22	2209739.08
2	696191.12	2209780.17
3	696175.66	2209791.79
4	696162.82	2209797.25
5	696152.98	2209800.56
6	696148.11	2209801.57
7	696136.42	2209801.66
8	696114.13	2209770.38
1	696153.22	2209739.08
:3У37, площадь 2396 кв.м		
1	696142.72	2209706.99
2	696160.04	2209694.82
3	696168.15	2209688.1

№ п/п	X	Y
4	696179.28	2209680.27
5	696213.37	2209724.38
6	696176.27	2209747.44
1	696142.72	2209706.99
:3У36, площадь 2009 кв.м		
1	696213.37	2209724.38
2	696244.25	2209763.29
3	696206.86	2209781.98
4	696176.27	2209747.44
1	696213.37	2209724.38
:3У34, площадь 1586 кв.м		
1	696276.03	2209799.66
2	696301.01	2209832.96
3	696267.36	2209853.01
4	696243.91	2209818.35
1	696276.03	2209799.66
:3У33, площадь 1631 кв.м		
1	696301.01	2209832.96
2	696325.66	2209867
3	696297.27	2209888.02
4	696267.36	2209853.01
1	696301.01	2209832.96
:3У44, площадь 1231 кв.м		
1	696093.69	2209656.8
2	696107.96	2209678.36
3	696069.88	2209711.87
4	696056.07	2209693.09
5	696066.14	2209684.56
6	696072.76	2209678.22
7	696081.69	2209668.66
1	696093.69	2209656.8
:3У45, площадь 1788 кв.м		
1	696107.96	2209678.36
2	696069.88	2209711.87
3	696089.6	2209739.38
4	696129.8	2209707.52
1	696107.96	2209678.36
:3У50, площадь 1657 кв.м		
1	696416.19	2209820.56
2	696420.81	2209840.57
3	696440.36	2209869.81
4	696461.68	2209855.34



№ п/п	X	Y
5	696442.13	2209803.93
1	696416.19	2209820.56
:ЗУ57, площадь 3088 кв.м		
1	696372.03	2209815.17
2	696392.62	2209861.43
3	696392.43	2209872.36
4	696385.54	2209881.28
5	696369.65	2209888.66
6	696358.47	2209887.83
7	696349.8	2209880.93
8	696328.87	2209835.4
9	696330.06	2209831.49
10	696368.02	2209813.49
1	696372.03	2209815.17
:ЗУ14, площадь 501 кв.м		
1	696146.67	2209446.08
2	696153.21	2209453.83
3	696116.94	2209489.14
4	696110.59	2209481.88
1	696146.67	2209446.08
:ЗУ8, площадь 460 кв.м		
1	696127.11	2209269.05
2	696124.33	2209276.01
3	696132.06	2209282.4
4	696154.54	2209297.53
5	696161.24	2209281.64
6	696154.42	2209278.65
7	696140.58	2209274.26
8	696136.16	2209272.65
9	696131.2	2209271.22
1	696127.11	2209269.05
:ЗУ49(дет.пл), площадь 167 кв.м		
1	696049.11	2209324.75
2	696057.58	2209330.63
3	696047.22	2209343.08
4	696038.77	2209336.1
1	696049.11	2209324.75
:ЗУ41, площадь 1219 кв.м		
1	696169.47	2209622.53
2	696158.31	2209630.46
3	696144.72	2209610.65
4	696134.23	2209597.64

№ п/п	X	Y
5	696130.91	2209593.9
6	696151.79	2209578.31
7	696171.73	2209602.56
8	696172.9	2209604.08
9	696177.12	2209608.65
10	696180.33	2209612.4
11	696180.79	2209613.57
1	696169.47	2209622.53
:ЗУ27, площадь 544 кв.м		
1	696210.56	2209613.15
2	696202.9	2209619.75
3	696198.19	2209624.62
4	696194.02	2209628.33
5	696192.27	2209629.55
6	696195.41	2209634.49
7	696201.1	2209643.13
8	696205.31	2209646.4
9	696223.76	2209631.11
10	696220.01	2209625.61
1	696210.56	2209613.15
:ЗУ23, площадь 1088 кв.м		
1	696275.55	2209598.61
2	696265.87	2209607.34
3	696259.42	2209612.43
4	696252.03	2209613.96
5	696239.08	2209624.38
6	696241.38	2209627.26
7	696234.84	2209632.92
8	696224.6	2209619.44
9	696223.41	2209617.6
10	696228.24	2209612.66
11	696230.39	2209608.77
12	696256.32	2209585.14
13	696260.23	2209579.21
1	696275.55	2209598.61
:ЗУ22, площадь 657 кв.м		
1	696234.84	2209632.92
2	696241.38	2209627.26
3	696239.08	2209624.38
4	696252.03	2209613.96
5	696259.42	2209612.43
6	696265.87	2209607.34

№ п/п	X	Y
7	696274.78	2209618.03
8	696256.16	2209634
9	696243.59	2209644.5
1	696234.84	2209632.92
:ЗУ42, площадь 536 кв.м		
1	696187.88	2209659.21
2	696184.48	2209661.69
3	696171.16	2209646.24
4	696192.27	2209629.55
5	696195.41	2209634.49
6	696201.1	2209643.13
7	696205.31	2209646.4
8	696201.01	2209650.13
9	696193.85	2209654.54
1	696187.88	2209659.21
:ЗУ38, площадь 2033 кв.м		
1	696149.32	2209638.03
2	696140.86	2209645.21
3	696133.21	2209650.83
4	696125.64	2209657.29
5	696112.25	2209668.29
6	696115.29	2209672.64
7	696124.72	2209683.51
8	696132.57	2209693.64
9	696142.72	2209706.99
10	696160.04	2209694.82
11	696168.15	2209688.1
12	696162.48	2209679.72
13	696157.8	2209672.54
14	696154.49	2209666.94
15	696165.72	2209658.7
16	696159.72	2209651.2
1	696149.32	2209638.03
:ЗУ48, площадь 1834 кв.м		
1	696065.79	2209230.57
2	696025.28	2209259.01
3	696046.88	2209289.86
4	696087.41	2209258.17
1	696065.79	2209230.57
:ЗУ52, площадь 352 кв.м		
1	696165.72	2209658.7
2	696154.49	2209666.94

№ п/п	X	Y
3	696157.8	2209672.54
4	696162.48	2209679.72
5	696168.15	2209688.1
6	696179.28	2209680.27
1	696165.72	2209658.7
:ЗУ47, площадь 2145 кв.м		
1	696263.98	2209867.45
2	696288.75	2209901.39
3	696275.43	2209912.18
4	696245.01	2209932.33
5	696224.96	2209896.6
1	696263.98	2209867.45
:ЗУ20, площадь 1885 кв.м		
1	696318.12	2209736.45
2	696339.17	2209761.87
3	696373.79	2209736.01
4	696370.39	2209692.68
5	696349.06	2209711.93
6	696343.9	2209715.71
7	696326.28	2209729.96
8	696322.71	2209733.12
1	696318.12	2209736.45
:ЗУ21, площадь 1273 кв.м		
1	696278.92	2209692.45
2	696265.04	2209675.68
3	696272.91	2209669.52
4	696280.11	2209663.82
5	696310.62	2209638.04
6	696314.62	2209642.9
7	696318.91	2209647.65
8	696323.71	2209653.03
9	696319.11	2209657.6
10	696315.32	2209660.8
11	696306.08	2209670.63
12	696298.78	2209676.2
13	696287.77	2209686.57
14	696282.26	2209689.92
1	696278.92	2209692.45
:ЗУ18, площадь 461 кв.м		
1	696306.67	2209633.8
2	696310.62	2209638.04
3	696314.62	2209642.9

№ п/п	X	Y
4	696318.91	2209647.65
5	696322.81	2209643.43
6	696337.75	2209631.29
7	696336.46	2209629
8	696333	2209624.38
9	696326.86	2209616.88
10	696308.25	2209632.75
1	696306.67	2209633.8
:3У53, площадь 563 кв.м		
1	696124.33	2209276.01
2	696132.06	2209282.4
3	696154.54	2209297.53
4	696169.54	2209308.45
5	696173.47	2209314.68
6	696185.01	2209326.17
7	696191.37	2209331.5
8	696191.66	2209332.58
9	696197.41	2209338.28
10	696193.71	2209341.93
11	696177.99	2209326.44
12	696173.49	2209321.14
13	696167.15	2209314.58
14	696165.73	2209313.12
15	696161.6	2209309.95
16	696157.46	2209307.02
17	696153.08	2209304.25
18	696151.06	2209302.44
19	696140.72	2209295.05
20	696139.57	2209294.53
21	696123.36	2209283.54
22	696114.4	2209277.57
1	696124.33	2209276.01
:3У54, площадь 362 кв.м		
1	696210.23	2209472.22
2	696194.52	2209486.68
3	696190.83	2209490.55
4	696183.9	2209496.91
5	696179.17	2209501.48
6	696170.93	2209508.95
7	696163.5	2209515.45
8	696158.79	2209519.99
9	696155.48	2209524.03

№ п/п	X	Y
10	696152.62	2209528.31
11	696147.49	2209523.25
12	696153.82	2209517.58
13	696158.2	2209513.35
14	696166.79	2209506.78
15	696183.75	2209493.38
16	696187.19	2209490.39
17	696205.22	2209467.2
1	696210.23	2209472.22
:3У32, площадь 1339 кв.м		
1	696325.66	2209867
2	696348.48	2209901.3
3	696324.47	2209918.99
4	696297.27	2209888.02
1	696325.66	2209867
:3У55, площадь 549 кв.м		
1	696140.58	2209530
2	696141.56	2209529.21
3	696143.54	2209527.91
4	696149.6	2209539.01
5	696144.61	2209542.99
6	696140.58	2209545.28
7	696137.24	2209547.18
8	696116.56	2209561.98
9	696109.53	2209567.88
10	696103.02	2209560.61
11	696109.78	2209555.15
12	696118.37	2209548.5
13	696121.09	2209545.89
14	696131.31	2209537.43
1	696140.58	2209530
:3У56, площадь 403 кв.м		
1	696019.82	2209480.26
2	696034.12	2209497.85
3	696020.63	2209508.41
4	696015.45	2209512.72
5	696004.99	2209521.64
6	695998.21	2209527.8
7	695993.63	2209524.45
8	696005.36	2209515.4
9	696008.5	2209512.73
10	696011.84	2209509.73

№ п/п	X	Y
11	696017.86	2209503.38
12	696019.25	2209499.31
13	696019.76	2209492.64
14	696013.92	2209485.41
1	696019.82	2209480.26
:ЗУ35, площадь 1820 кв.м		
1	696244.25	2209763.29
2	696276.03	2209799.66
3	696243.91	2209818.35
4	696228.27	2209798.29
5	696206.86	2209781.98
1	696244.25	2209763.29
:ЗУ19, площадь 798 кв.м		
1	696347.32	2209643.4
2	696369.46	2209671.91
3	696370.39	2209692.68
4	696360.69	2209680.96
5	696356.18	2209684.44
6	696332.01	2209655.93
1	696347.32	2209643.4
:ЗУ17, площадь 570 кв.м		
1	696285.55	2209602.29
2	696287.03	2209604.46
3	696285.98	2209606.76
4	696282.37	2209609.76
5	696283.03	2209610.92
6	696274.78	2209618.03
7	696265.87	2209607.34
8	696275.55	2209598.61
9	696280.16	2209589.65
10	696284.85	2209585.8
11	696284.45	2209585.11
12	696294.99	2209576.78
13	696303.73	2209587.76
14	696294.03	2209595.3
1	696285.55	2209602.29
:ЗУ15, площадь 2097 кв.м		
1	696182.55	2209566.88
2	696188.26	2209573.83
3	696190.23	2209573.4
4	696196.02	2209580.13
5	696202.31	2209586.71

№ п/п	X	Y
6	696205.98	2209592.64
7	696211.71	2209587.75
8	696239	2209567.85
9	696248.12	2209559.42
10	696244.88	2209554.92
11	696241.61	2209549.52
12	696236.54	2209544.12
13	696236.13	2209541.54
14	696231.3	2209530.9
15	696236.69	2209526.37
16	696234.71	2209524.2
17	696235.2	2209523.74
18	696233.06	2209521.48
19	696225.92	2209528.11
20	696209.2	2209543.21
21	696200.38	2209551.51
22	696196.97	2209554.88
23	696188.44	2209561.97
1	696182.55	2209566.88
:ЗУ24, площадь 540 кв.м		
1	696077.97	2209527.47
2	696086.23	2209538.9
3	696099.01	2209527.92
4	696096.63	2209523.75
5	696101.09	2209519.85
6	696104.45	2209517.42
7	696107.65	2209514.41
8	696116.84	2209506.43
9	696122.39	2209502.22
10	696115.9	2209495.37
11	696094	2209514.02
12	696086.08	2209520.94
1	696077.97	2209527.47
:ЗУ26, площадь 477 кв.м		
1	696180.33	2209612.4
2	696184.55	2209609.23
3	696190.51	2209605.17
4	696198.8	2209598.32
5	696210.56	2209613.15
6	696202.9	2209619.75
7	696198.19	2209624.62
8	696194.02	2209628.33

№ п/п	X	Y
9	696192.27	2209629.55
10	696184.56	2209619.24
11	696181.21	2209614.23
12	696180.79	2209613.57
1	696180.33	2209612.4
:ЗУ11, площадь 2057 кв.м		
1	696088.45	2209336.79
2	696060.1	2209315.66
3	696063.24	2209311.32
4	696076.65	2209294.29
5	696084.64	2209284.1
6	696092.34	2209275.06
7	696099.79	2209271.97
8	696103.92	2209270.72
9	696110.38	2209274.79
10	696114.4	2209277.57
11	696123.36	2209283.54
12	696103.54	2209315.5
13	696096.69	2209325.6
1	696088.45	2209336.79
:ЗУ10, площадь 1095 кв.м		
1	696128.34	2209336.66
2	696153.08	2209304.25
3	696157.46	2209307.02
4	696161.6	2209309.95
5	696165.73	2209313.12
6	696167.15	2209314.58
7	696165.36	2209317.32
8	696161.5	2209321.8
9	696147.79	2209338.95
10	696145.98	2209341.48
11	696140.71	2209348.32
12	696136.13	2209353.67
13	696126.62	2209365.42
14	696114.21	2209356.09
1	696128.34	2209336.66
:ЗУ9, площадь 977 кв.м		
1	696126.62	2209365.42
2	696131.65	2209368.35
3	696140.02	2209374.67
4	696148.07	2209363.44
5	696153.08	2209356.72

№ п/п	X	Y
6	696157	2209351.7
7	696161.12	2209346.96
8	696172.69	2209332.87
9	696177.99	2209326.44
10	696173.49	2209321.14
11	696167.15	2209314.58
12	696165.36	2209317.32
13	696161.5	2209321.8
14	696161.5	2209321.8
15	696147.79	2209338.95
16	696145.98	2209341.48
17	696140.71	2209348.32
18	696136.13	2209353.67
1	696126.62	2209365.42
:ЗУ6, площадь 306 кв.м		
1	696188.71	2209280.74
2	696165.53	2209271.48
3	696163.32	2209276.56
4	696161.24	2209281.64
5	696168.37	2209284.72
6	696177.91	2209290.72
7	696184.52	2209293.43
8	696185.59	2209291.08
9	696184.65	2209290.32
10	696185.56	2209287.88
11	696187.28	2209284
1	696188.71	2209280.74
:ЗУ12, площадь 1087 кв.м		
1	696106.87	2209365.9
2	696120.4	2209376.21
3	696067.45	2209432.39
4	696058.01	2209421.5
5	696062.26	2209416.63
6	696067.45	2209411.53
7	696081.85	2209396.91
8	696086.63	2209392.88
9	696097.31	2209379.96
1	696106.87	2209365.9
:ЗУ13, площадь 1728 кв.м		
1	696095.39	2209465.62
2	696110.59	2209481.88
3	696146.67	2209446.08

№ п/п	X	Y
4	696149.54	2209443.17
5	696146.2	2209439.17
6	696168.39	2209419.71
7	696167.13	2209418.19
8	696163.2	2209413.23
9	696158.19	2209406.56
10	696147.53	2209415.23
11	696136.24	2209425.62
1	696095.39	2209465.62
:ЗУ40, площадь 908 кв.м		
1	696096.04	2209577.51
2	696087.81	2209583.99
3	696058.46	2209606.31
4	696068.23	2209620.01
5	696070.1	2209622.26
6	696106.79	2209591.74
7	696108.3	2209590.53
1	696096.04	2209577.51
:ЗУ39, площадь 1016 кв.м		
1	696084.13	2209631.54
2	696086.62	2209633.48
3	696094.32	2209644.67
4	696100.63	2209653.8
5	696104.74	2209650.29
6	696113.1	2209644.52
7	696121.64	2209638.65
8	696125.06	2209636.49
9	696129.04	2209633.27
10	696129.67	2209630.73
11	696137.19	2209623.9
12	696133.6	2209619.17
13	696125.39	2209609.35
14	696114.9	2209618.11
15	696100.79	2209628.22
16	696097.81	2209630.62
17	696095.27	2209627.11
18	696093.27	2209624.71
1	696084.13	2209631.54
:ЗУ4, площадь 2313 кв.м		
1	696235.13	2209192.12
2	696217.85	2209229.47
3	696213.3	2209240.08

№ п/п	X	Y
4	696206.82	2209256.33
5	696202.47	2209269.84
6	696221.99	2209277.63
7	696235.38	2209251.08
8	696234.55	2209250.62
9	696236.01	2209247.29
10	696240.98	2209249.07
11	696264.04	2209209.02
12	696238.63	2209192.71
1	696235.13	2209192.12
:ЗУ1, площадь 1356 кв.м		
1	696390.45	2209300
2	696329.02	2209339.86
3	696326.42	2209335.7
4	696315.3	2209343.48
5	696301.35	2209352.66
6	696313.38	2209366.51
7	696332.01	2209350.8
8	696332.96	2209352.56
9	696398.18	2209307.43
10	696395.45	2209303.98
1	696390.45	2209300
:ЗУ7, площадь 501 кв.м		
1	696161.24	2209281.64
2	696154.54	2209297.53
3	696169.54	2209308.45
4	696173.47	2209314.68
5	696176.59	2209309.95
6	696183.52	2209295.5
7	696184.52	2209293.43
8	696177.91	2209290.72
9	696168.37	2209284.72
1	696161.24	2209281.64
:ЗУ5, площадь 350 кв.м		
1	696154.42	2209278.65
2	696161.24	2209281.64
3	696163.32	2209276.56
4	696165.53	2209271.48
5	696150.82	2209265.99
6	696129.3	2209263.65
7	696127.11	2209269.05
8	696131.2	2209271.22

№ п/п	X	Y
9	696136.16	2209272.65
10	696140.58	2209274.26
1	696154.42	2209278.65
:ЗУ16, площадь 744 кв.м		
1	696278.64	2209556.28
2	696294.99	2209576.78
3	696284.45	2209585.11
4	696284.85	2209585.8
5	696280.16	2209589.65
6	696275.55	2209598.61
7	696260.23	2209579.21
8	696264.09	2209573.52
9	696263.48	2209568.21
1	696278.64	2209556.28
59:37:0240101:209:ЗУ1, площадь 3570 кв.м		
1	696465.62	2209422.11
2	696421.47	2209442.61
3	696415	2209446.36
4	696394.73	2209462.9
5	696400.83	2209469.55
6	696405.54	2209471.7
7	696409.9	2209471.58
8	696413.14	2209475.97
9	696415.45	2209474.62
10	696428.72	2209465.14
11	696430.93	2209467.75
12	696434.47	2209474.95
13	696437.83	2209480.93
14	696440.78	2209479.1
15	696443.04	2209483.97
16	696447.5	2209482.8
17	696451.56	2209481.26
18	696465.41	2209474.89
19	696486.52	2209465.78
20	696492.36	2209463.11
21	696496.68	2209459.01
22	696476.14	2209417.14
1	696465.62	2209422.11
59:37:0240101:210:ЗУ1, площадь 3313 кв.м		
1	696377.87	2209442.34
2	696392.29	2209433.56
3	696406.05	2209425.35

№ п/п	X	Y
4	696431.11	2209412.87
5	696464.27	2209393.05
6	696456.19	2209377.42
7	696448.57	2209362.54
8	696442.99	2209366.3
9	696433.69	2209371.61
10	696417.62	2209381.08
11	696403.35	2209389.95
12	696386.71	2209400.96
13	696381.65	2209404.56
14	696362.69	2209419.06
15	696360.12	2209421.19
16	696369	2209433.02
1	696377.87	2209442.34
:ЗУ3, площадь 2302 кв.м		
1	696269.37	2209212.29
2	696278.54	2209218.66
3	696285.84	2209223.36
4	696292.67	2209228.77
5	696247.93	2209282.46
6	696243.91	2209287.91
7	696239.54	2209285.22
8	696233.43	2209282.38
9	696221.99	2209277.63
10	696235.38	2209251.08
11	696234.55	2209250.62
12	696236.01	2209247.29
13	696240.98	2209249.07
14	696264.04	2209209.02
1	696269.37	2209212.29
15	696272.81	2209237.21
16	696271.5	2209238.75
17	696269.96	2209237.44
18	696271.27	2209235.9
15	696272.81	2209237.21
:ЗУ59, площадь 1170 кв.м		
1	696135.02	2209508.41
2	696147.49	2209523.25
3	696153.82	2209517.58
4	696158.2	2209513.35
5	696166.79	2209506.78

№ п/п	X	Y
6	696183.75	2209493.38
7	696187.19	2209490.39
8	696180.88	2209482.24
9	696179.47	2209481.88
10	696169.85	2209470.29
11	696167.43	2209472.74
1	696135.02	2209508.41
:ЗУ58, площадь 727 кв.м		
1	696187.19	2209490.39
2	696180.88	2209482.24
3	696179.47	2209481.88
4	696169.85	2209470.29
5	696177.04	2209462.93
6	696191.29	2209449.04
7	696205.22	2209467.2
1	696187.19	2209490.39
59:37:0240101:196:ЗУ1, площадь 2124 кв.м		
1	696188.12	2209423.89
2	696208.07	2209406.04
3	696236.35	2209382.18
4	696237.76	2209383.91
5	696258.89	2209405.75
6	696256.84	2209407.96
7	696229.88	2209431.82
8	696210.44	2209448.94
9	696203.99	2209440.93
10	696203	2209440.04
1	696188.12	2209423.89
11	696209.63	2209435.34
12	696213.26	2209436.4
13	696212.21	2209440.03
14	696208.58	2209438.97
11	696209.63	2209435.34
15	696247.05	2209403.98
16	696248.39	2209405.48
17	696246.89	2209406.83
18	696245.54	2209405.32
15	696247.05	2209403.98
59:37:0240101:198:ЗУ1, площадь 2476 кв.м		
1	696152.04	2209385.36

№ п/п	X	Y
2	696161.88	2209376.31
3	696177.73	2209359.39
4	696184.38	2209352.4
5	696188.51	2209347.75
6	696193.71	2209341.93
7	696177.99	2209326.44
8	696172.69	2209332.87
9	696161.12	2209346.96
10	696157	2209351.7
11	696153.08	2209356.72
12	696148.07	2209363.44
13	696140.02	2209374.67
1	696152.04	2209385.36
14	696296.16	2210011.39
15	696328.19	2209981.29
16	696323.99	2209975.75
17	696320.27	2209970.83
18	696311.06	2209959.33
19	696305.91	2209963.49
20	696301.31	2209967.47
21	696281.12	2209985.94
22	696278.14	2209988.52
23	696281.5	2209993.02
14	696296.16	2210011.39
:ЗУ60, площадь 3213 кв.м		
1	696315.32	2209660.8
2	696306.08	2209670.63
3	696298.78	2209676.2
4	696287.77	2209686.57
5	696282.26	2209689.92
6	696278.92	2209692.45
7	696284.02	2209699.34
8	696300.5	2209718.68
9	696301.16	2209719.74
10	696303.73	2209722.97
11	696307.72	2209723.53
12	696315.23	2209733
13	696318.12	2209736.45
14	696322.71	2209733.12
15	696326.28	2209729.96
16	696343.9	2209715.71



№ п/п	X	Y
17	696349.06	2209711.93
18	696370.39	2209692.68
19	696360.69	2209680.96
20	696356.18	2209684.44
21	696344.67	2209693.31
1	696315.32	2209660.8
59:37:0240101:178:3У1, площадь 2884 кв.м		
1	696182.55	2209566.88
2	696178.27	2209561.58
3	696161.17	2209540.86
4	696152.75	2209530.75
5	696152.62	2209528.31
6	696155.48	2209524.03
7	696158.79	2209519.99
8	696163.5	2209515.45
9	696170.93	2209508.95
10	696179.17	2209501.48
11	696183.9	2209496.91
12	696190.83	2209490.55
13	696225.92	2209528.11
14	696209.2	2209543.21
15	696200.38	2209551.51
16	696196.97	2209554.88
17	696188.44	2209561.97
1	696182.55	2209566.88
59:37:0240101:191:3У1, площадь 1901 кв.м		
1	696267.63	2209542.9
2	696278.64	2209556.28
3	696263.48	2209568.21
4	696264.09	2209573.52
5	696256.32	2209585.14
6	696230.39	2209608.77
7	696228.24	2209612.66
8	696223.41	2209617.6
9	696207.46	2209595.47
10	696205.98	2209592.64
11	696211.71	2209587.75
12	696239	2209567.85
13	696248.12	2209559.42
14	696259.26	2209549.76
1	696267.63	2209542.9
:3У29, площадь 1431 кв.м		

№ п/п	X	Y
1	696278.14	2209988.52
2	696281.12	2209985.94
3	696301.31	2209967.47
4	696305.91	2209963.49
5	696311.06	2209959.33
6	696319.28	2209952.31
7	696324.07	2209949.2
8	696321.74	2209945.58
9	696319.16	2209941.86
10	696316.84	2209938.32
11	696313.29	2209932.69
12	696311.6	2209930.29
13	696300.67	2209938.63
14	696291.22	2209945.38
15	696284.59	2209950.73
16	696278.14	2209955.47
17	696272.68	2209959.38
18	696266.81	2209963.6
19	696264.11	2209965.75
1	696278.14	2209988.52
59:37:0240101:184:3У1, площадь 1018 кв.м		
1	696347.32	2209643.4
2	696332.01	2209655.93
3	696356.18	2209684.44
4	696344.67	2209693.31
5	696315.32	2209660.8
6	696319.11	2209657.6
7	696323.71	2209653.03
8	696318.91	2209647.65
9	696322.81	2209643.43
10	696337.75	2209631.29
1	696347.32	2209643.4
59:37:0240101:61:3У1, площадь 2717 кв.м		
1	696416.19	2209820.56
2	696442.13	2209803.93
3	696452.75	2209796.85
4	696463.45	2209790
5	696443.98	2209748.21
6	696437.13	2209750.91
7	696405.88	2209773.92
8	696395.94	2209780.98
9	696396.26	2209792.24

№ п/п	X	Y
10	696406.34	2209806.24
1	696416.19	2209820.56
59:37:0240101:170:3У1, площадь 3302 кв.м		
1	696432.54	2209954.1
2	696437.98	2209950.36
3	696449.19	2209942.33
4	696453.39	2209939.75
5	696468.15	2209929.97
6	696485.86	2209917.52
7	696483.6	2209914.11
8	696476.22	2209902.48
9	696462.38	2209882.79
10	696458.23	2209880.57
11	696449.19	2209888.6
12	696441.03	2209894.83
13	696433.28	2209900.18
14	696427.6	2209894.92
15	696423.59	2209892.1
16	696412.89	2209900.18
17	696410.22	2209902.25
18	696408.46	2209903.22
19	696407.08	2209901.65
20	696402.74	2209905.3
21	696404.27	2209917.15
22	696405.43	2209923.88
23	696408.64	2209928.47
24	696413.81	2209925.41
25	696414.14	2209927.11
26	696421.79	2209939.2
27	696427.24	2209946.99
1	696432.54	2209954.1
59:37:0240101:62:3У1, площадь 2044 кв.м		
1	696184.48	2209661.69
2	696204.49	2209686.32
3	696207.3	2209686.55
4	696215.65	2209697.8
5	696217.29	2209700.07
6	696227.26	2209693.17
7	696228.32	2209692.46
8	696246.9	2209680.05
9	696253.9	2209675.04
10	696235.68	2209649.8

№ п/п	X	Y
11	696225.95	2209648.47
12	696216.34	2209657.29
13	696211.1	2209651.41
14	696205.31	2209646.4
15	696201.01	2209650.13
16	696193.85	2209654.54
17	696187.88	2209659.21
1	696184.48	2209661.69
59:37:0240101:175:3У1, площадь 1267 кв.м		
1	696099	2209478.34
2	696072.29	2209496.49
3	696063.2	2209502.95
4	696060.48	2209503.9
5	696064.58	2209509.14
6	696068.14	2209514.67
7	696071.63	2209519.51
8	696077.97	2209527.47
9	696086.08	2209520.94
10	696094	2209514.02
11	696115.9	2209495.37
1	696099	2209478.34
59:37:0240101:62:3У1, площадь 900 кв.м		
1	696184.48	2209661.69
2	696204.49	2209686.32
3	696207.3	2209686.55
4	696215.65	2209697.8
5	696217.29	2209700.07
6	696228.32	2209692.46
7	696206.59	2209666.22
8	696216.34	2209657.29
9	696211.1	2209651.41
10	696205.31	2209646.4
11	696201.01	2209650.13
12	696193.85	2209654.54
13	696187.88	2209659.21
1	696184.48	2209661.69
59:37:0240101:80:3У1, площадь 2629 кв.м		
1	696060.45	2209532.54
2	696060.01	2209532.91
3	696025.37	2209562.01
4	696058.46	2209606.31
5	696087.81	2209583.99

№ п/п	X	Y
6	696096.04	2209577.51
7	696083.54	2209561.4
8	696078.65	2209555.43
1	696060.45	2209532.54
59:37:0240101:167:3У1, площадь 2483 кв.м		
1	696191.12	2209780.17
2	696193.91	2209783.68
3	696200.21	2209790.19
4	696209.9	2209800.09
5	696213.39	2209803.75
6	696219.31	2209809.56
7	696222.16	2209812.38
8	696179.31	2209841.44
9	696167.45	2209828.71
10	696159.43	2209820.36
11	696151.79	2209815.94
12	696142.71	2209813.3
13	696136.6	2209809.16
14	696136.42	2209801.66
15	696148.11	2209801.57
16	696152.98	2209800.56
17	696162.82	2209797.25
18	696175.66	2209791.79
1	696191.12	2209780.17
:3У43, площадь 1652 кв.м		
1	696051.11	2209612.26
2	696074.36	2209637.85
3	696069.76	2209641.8
4	696062.89	2209647.28
5	696059.61	2209650.08
6	696055.92	2209646.23
7	696050.51	2209650.36
8	696053.95	2209655.54
9	696035.52	2209670.46
10	696013.68	2209644.17
1	696051.11	2209612.26
11	696028.93	2209634.81
12	696032.24	2209636.62
13	696030.42	2209639.94
14	696027.11	2209638.12
11	696028.93	2209634.81

№ п/п	X	Y
15	696046.37	2209629.64
16	696043.16	2209631.55
17	696041.24	2209628.33
18	696044.46	2209626.42
15	696046.37	2209629.64
59:37:0240101:100:3У1, площадь 2090 кв.м		
1	696026.55	2209579.36
2	696010.62	2209591.6
3	695999.05	2209601.45
4	695987.34	2209611.74
5	696013.68	2209644.17
6	696051.11	2209612.26
1	696026.55	2209579.36
59:37:0240101:163:3У1, площадь 1426 кв.м		
1	695981.77	2209539.55
2	695975.4	2209544.57
3	695947.7	2209568.93
4	695959.86	2209584.65
5	695966.91	2209588.24
6	695976	2209580.66
7	695983.67	2209574.62
8	696004.64	2209555.21
9	695999.88	2209550.22
10	695993.62	2209543.08
11	695987.46	2209536.05
12	695984.1	2209538.06
1	695981.77	2209539.55
:3У51, площадь 66798 кв.м		
1	696025.28	2209259.01
2	696046.88	2209289.86
3	696089.08	2209257.01
4	696139.21	2209247.71
5	696152.84	2209253.28
6	696159.11	2209255.24
7	696173.08	2209259.76
8	696173.97	2209259.57
9	696183.13	2209262.77
10	696192.23	2209265.79
11	696202.47	2209269.84
12	696221.99	2209277.63
13	696233.43	2209282.38

№ п/п	X	Y
14	696239.54	2209285.22
15	696243.91	2209287.91
16	696245.07	2209288.8
17	696255.06	2209298.81
18	696259.87	2209303.98
19	696265.74	2209310.47
20	696275.25	2209321.44
21	696290.46	2209339.87
22	696294.6	2209344.61
23	696301.35	2209352.66
24	696313.38	2209366.51
25	696319.34	2209373.14
26	696324.47	2209379.79
27	696336.1	2209394.47
28	696348.25	2209409.04
29	696349.2	2209408.23
30	696351.92	2209411.11
31	696360.12	2209421.19
32	696369	2209433.02
33	696377.87	2209442.34
34	696388.95	2209456.46
35	696394.73	2209462.9
36	696400.83	2209469.55
37	696405.54	2209471.7
38	696409.9	2209471.58
39	696413.14	2209475.97
40	696415.45	2209474.62
41	696428.72	2209465.14
42	696430.93	2209467.75
43	696434.47	2209474.95
44	696437.83	2209480.93
45	696392.59	2209492.49
46	696371.75	2209467.27
47	696369.41	2209464.58
48	696353	2209443.94
49	696313	2209394.82
50	696301.2	2209405.45
51	696281.96	2209422.23
52	696273.46	2209428.6
53	696231.99	2209460.11
54	696256.9	2209490.68
55	696274.69	2209512.59

№ п/п	X	Y
56	696281.04	2209523.44
57	696310.85	2209560.53
58	696328.83	2209583.84
59	696387.42	2209662.39
60	696400.34	2209736.18
61	696418.36	2209764.61
62	696405.88	2209773.92
63	696395.94	2209780.98
64	696396.26	2209792.24
65	696406.34	2209806.24
66	696416.19	2209820.56
67	696420.81	2209840.57
68	696440.36	2209869.81
69	696461.68	2209855.34
70	696458.23	2209880.57
71	696449.19	2209888.6
72	696441.03	2209894.83
73	696433.28	2209900.18
74	696427.6	2209894.92
75	696423.59	2209892.1
76	696412.89	2209900.18
77	696410.22	2209902.25
78	696408.46	2209903.22
79	696407.08	2209901.65
80	696402.74	2209905.3
81	696404.27	2209917.15
82	696405.43	2209923.88
83	696408.64	2209928.47
84	696413.81	2209925.41
85	696414.14	2209927.11
86	696421.79	2209939.2
87	696427.24	2209946.99
88	696432.54	2209954.1
89	696437.98	2209950.36
90	696445.18	2209963.88
91	696454.91	2209980.34
92	696469.3	2210005.2
93	696482.13	2210023.65
94	696449.34	2210024.58
95	696436.67	2210008.27
96	696425.88	2209994.05
97	696430.45	2209990.31

№ п/п	X	Y
98	696426.76	2209985.26
99	696423.24	2209987.95
100	696406.82	2209967.48
101	696400.9	2209959.48
102	696395.06	2209963.8
103	696384.64	2209973.86
104	696387.08	2209976.65
105	696367.11	2209994.26
106	696363.78	2209997.36
107	696373.32	2210009.5
108	696351.03	2210021.8
109	696351.3	2210012.87
110	696359.12	2210007.05
111	696357.48	2210004.6
112	696359.94	2210003.03
113	696358.91	2210001.42
114	696360.39	2210000.46
115	696358.54	2209997.71
116	696360.16	2209996.6
117	696358	2209993.42
118	696352.03	2209983.99
119	696348.35	2209977.91
120	696343.57	2209980.98
121	696344.35	2209982.33
122	696340.03	2209985.51
123	696333.84	2209988.92
124	696328.19	2209981.29
125	696323.99	2209975.75
126	696320.27	2209970.83
127	696311.06	2209959.33
128	696319.28	2209952.31
129	696324.07	2209949.2
130	696321.74	2209945.58
131	696319.16	2209941.86
132	696316.84	2209938.32
133	696313.29	2209932.69
134	696311.6	2209930.29
135	696305.06	2209918.65
136	696288.75	2209901.39
137	696263.98	2209867.45
138	696232.86	2209826.88
139	696223.69	2209814.11

№ п/п	X	Y
140	696222.16	2209812.38
141	696219.31	2209809.56
142	696213.39	2209803.75
143	696200.21	2209790.19
144	696193.91	2209783.68
145	696191.12	2209780.17
146	696153.22	2209739.08
147	696129.8	2209707.52
148	696107.96	2209678.36
149	696093.69	2209656.8
150	696083.98	2209643.84
151	696080.4	2209646.27
152	696074.36	2209637.85
153	696051.11	2209612.26
154	696026.55	2209579.36
155	696018.91	2209569.3
156	696015.73	2209565.62
157	696004.64	2209555.21
158	695999.88	2209550.22
159	695993.62	2209543.08
160	695987.46	2209536.05
161	695984.56	2209533.18
162	695978.44	2209525.51
163	695971.53	2209516.78
164	695969.12	2209513.73
165	695962.27	2209503.97
166	695959.48	2209500.89
167	695952.35	2209493.73
168	695948.01	2209489.45
169	695943.14	2209475.53
170	695944.24	2209461.88
171	695947.57	2209444.17
172	695965.65	2209424.61
173	695966.39	2209409.85
174	695961.22	2209392.51
175	696031.7	2209303.34
176	695982.26	2209233.23
177	696001.37	2209209.51
178	696005.23	2209230.59
1	696025.28	2209259.01
179	696372.03	2209815.17

№ п/п	X	Y
180	696392.62	2209861.43
181	696392.43	2209872.36
182	696385.54	2209881.28
183	696369.65	2209888.66
184	696358.47	2209887.83
185	696349.8	2209880.93
186	696328.87	2209835.4
187	696330.06	2209831.49
188	696368.02	2209813.49
179	696372.03	2209815.17
189	696124.33	2209276.01
190	696127.11	2209269.05
191	696129.3	2209263.65
192	696150.82	2209265.99
193	696165.53	2209271.48
194	696188.71	2209280.74
195	696205.74	2209287.29
196	696217.49	2209291.41
197	696236.92	2209299.33
198	696241.26	2209301.85
199	696246.51	2209306.29
200	696249.44	2209309.66
201	696252.67	2209312.99
202	696265.65	2209329.39
203	696279.57	2209345.73
204	696291.85	2209359.89
205	696299.1	2209367.71
206	696258.89	2209405.75
207	696256.84	2209407.96
208	696229.88	2209431.82
209	696210.44	2209448.94
210	696203.99	2209440.93
211	696203	2209440.04
212	696188.12	2209423.89
213	696176.1	2209408.55
214	696165.18	2209397.11
215	696152.04	2209385.36
216	696140.02	2209374.67
217	696131.65	2209368.35
218	696126.62	2209365.42
219	696114.21	2209356.09

№ п/п	X	Y
220	696102.26	2209347.2
221	696088.45	2209336.79
222	696060.1	2209315.66
223	696063.24	2209311.32
224	696076.65	2209294.29
225	696084.64	2209284.1
226	696092.34	2209275.06
227	696099.79	2209271.97
228	696103.92	2209270.72
229	696110.38	2209274.79
230	696114.4	2209277.57
189	696124.33	2209276.01
231	696235.99	2209477.65
232	696233.19	2209480.13
233	696230.71	2209477.33
234	696233.51	2209474.85
231	696235.99	2209477.65
235	696147.49	2209523.25
236	696135.02	2209508.41
237	696125.54	2209498.79
238	696116.94	2209489.14
239	696110.59	2209481.88
240	696095.39	2209465.62
241	696085.96	2209455.79
242	696077.74	2209445.8
243	696067.45	2209432.39
244	696058.01	2209421.5
245	696044.81	2209405.51
246	696040.49	2209400.85
247	696031.63	2209390.87
248	696026.57	2209385.72
249	696023.92	2209382.98
250	696019.08	2209377.49
251	696010.2	2209367.75
252	696025.77	2209350.37
253	696038.77	2209336.1
254	696049.11	2209324.75
255	696057.58	2209330.63
256	696073.37	2209342.15
257	696080.01	2209347.21

№ п/п	X	Y
258	696089.92	2209354.7
259	696090.67	2209353.62
260	696094.4	2209356.56
261	696094.54	2209356.54
262	696106.87	2209365.9
263	696120.4	2209376.21
264	696124.75	2209378.82
265	696132.37	2209384.83
266	696135.78	2209387.04
267	696144.74	2209394.76
268	696145.23	2209394.38
269	696151.91	2209399.8
270	696158.19	2209406.56
271	696163.2	2209413.23
272	696167.13	2209418.19
273	696168.39	2209419.71
274	696171.98	2209423.55
275	696178.63	2209431.7
276	696185.87	2209440.46
277	696188.77	2209444.39
278	696191.29	2209449.04
279	696205.22	2209467.2
280	696210.23	2209472.22
281	696242.57	2209512.41
282	696233.06	2209521.48
283	696235.2	2209523.74
284	696234.71	2209524.2
285	696236.69	2209526.37
286	696240.86	2209523.95
287	696244.38	2209521.8
288	696247.82	2209519.23
289	696260.47	2209534.66
290	696261.33	2209535.4
291	696264.55	2209539.52
292	696267.63	2209542.9
293	696278.64	2209556.28
294	696294.99	2209576.78
295	696303.73	2209587.76
296	696315.2	2209602.73
297	696320.87	2209609.02
298	696321.64	2209610.2
299	696326.86	2209616.88

№ п/п	X	Y
300	696333	2209624.38
301	696336.46	2209629
302	696337.75	2209631.29
303	696347.32	2209643.4
304	696369.46	2209671.91
305	696370.39	2209692.68
306	696373.79	2209736.01
307	696389.05	2209756.33
308	696374.31	2209768.39
309	696374.23	2209769.16
310	696374.94	2209770.24
311	696355.31	2209784.24
312	696339.17	2209761.87
313	696318.12	2209736.45
314	696315.23	2209733
315	696307.72	2209723.53
316	696303.73	2209722.97
317	696301.16	2209719.74
318	696300.5	2209718.68
319	696284.02	2209699.34
320	696278.92	2209692.45
321	696265.04	2209675.68
322	696259.84	2209668.91
323	696256.37	2209663.6
324	696251.74	2209656.23
325	696243.59	2209644.5
326	696234.84	2209632.92
327	696224.6	2209619.44
328	696223.41	2209617.6
329	696207.46	2209595.47
330	696205.98	2209592.64
331	696202.31	2209586.71
332	696196.02	2209580.13
333	696190.23	2209573.4
334	696188.26	2209573.83
335	696182.55	2209566.88
336	696178.27	2209561.58
337	696161.17	2209540.86
338	696152.75	2209530.75
339	696152.62	2209528.31
235	696147.49	2209523.25

№ п/п	X	Y
340	696228.61	2209468.63
341	696230.29	2209472.02
342	696226.9	2209473.71
343	696225.22	2209470.32
340	696228.61	2209468.63
344	696000.68	2209430.35
345	695996.02	2209426.03
346	695992.18	2209421.62
347	695986.72	2209413.93
348	695985.6	2209408.09
349	695985.51	2209402.04
350	695985.92	2209394.87
351	695990.6	2209387.48
352	695996.82	2209381.39
353	696007.18	2209371.54
354	696034.37	2209400.98
355	696060.72	2209431.06
356	696077.27	2209451.4
357	696086.82	2209463.72
358	696099	2209478.34
359	696115.9	2209495.37
360	696122.39	2209502.22
361	696131.67	2209512.69
362	696138.13	2209520.95
363	696143.54	2209527.91
364	696149.6	2209539.01
365	696152.88	2209540.44
366	696158.87	2209548.43
367	696162.21	2209551.9
368	696165.31	2209555.2
369	696169.37	2209560.41
370	696171.18	2209563.11
371	696171.21	2209563.09
372	696171.49	2209563.41
373	696177.18	2209572.21
374	696189.47	2209587.51
375	696198.8	2209598.32
376	696210.56	2209613.15
377	696220.01	2209625.61
378	696223.76	2209631.11
379	696235.68	2209649.8

№ п/п	X	Y
380	696253.9	2209675.04
381	696281.37	2209712.32
382	696310.17	2209748.11
383	696339.65	2209786.79
384	696301.99	2209805.87
385	696275.58	2209773.5
386	696245.76	2209737.2
387	696217.29	2209700.07
388	696215.65	2209697.8
389	696207.3	2209686.55
390	696204.49	2209686.32
391	696184.48	2209661.69
392	696171.16	2209646.24
393	696158.31	2209630.46
394	696144.72	2209610.65
395	696134.23	2209597.64
396	696130.91	2209593.9
397	696123.41	2209584.7
398	696117.37	2209577.57
399	696109.53	2209567.88
400	696103.02	2209560.61
401	696086.23	2209538.9
402	696077.97	2209527.47
403	696071.63	2209519.51
404	696068.14	2209514.67
405	696064.58	2209509.14
406	696060.48	2209503.9
407	696051.44	2209493.16
408	696047.81	2209488.89
409	696041.7	2209482.63
410	696033.93	2209473.19
411	696031.39	2209468.67
412	696027.77	2209463.2
413	696025.61	2209459.47
414	696006.65	2209437.18
344	696000.68	2209430.35
415	695973.26	2209499.41
416	695964.07	2209487.96
417	695956.52	2209477.93
418	695955.49	2209475.06
419	695954.92	2209471.23



№ п/п	X	Y
420	695969.68	2209459.3
421	695973.82	2209455.65
422	695977.05	2209452.64
423	695989.36	2209444.81
424	695993.49	2209451.11
425	696002.86	2209463.5
426	696005.94	2209466.99
427	696007.97	2209469.52
428	696014.92	2209473.35
429	696019.82	2209480.26
430	696034.12	2209497.85
431	696052.58	2209521.44
432	696052.89	2209522.89
433	696056.81	2209527.72
434	696060.45	2209532.54
435	696078.65	2209555.43
436	696083.54	2209561.4
437	696096.04	2209577.51
438	696108.3	2209590.53
439	696119.32	2209602.32
440	696125.39	2209609.35
441	696133.6	2209619.17
442	696137.19	2209623.9
443	696149.32	2209638.03
444	696159.72	2209651.2
445	696165.72	2209658.7
446	696179.28	2209680.27
447	696213.37	2209724.38
448	696244.25	2209763.29
449	696276.03	2209799.66
450	696301.01	2209832.96
451	696325.66	2209867
452	696348.48	2209901.3
453	696374.34	2209929.9
454	696348.54	2209951.03
455	696343.39	2209945.64
456	696341.42	2209943.33
457	696324.47	2209918.99
458	696297.27	2209888.02

№ п/п	X	Y
459	696267.36	2209853.01
460	696243.91	2209818.35
461	696228.27	2209798.29
462	696206.86	2209781.98
463	696176.27	2209747.44
464	696142.72	2209706.99
465	696132.57	2209693.64
466	696124.72	2209683.51
467	696115.29	2209672.64
468	696112.25	2209668.29
469	696106.94	2209661.63
470	696102.56	2209656.53
471	696100.63	2209653.8
472	696094.32	2209644.67
473	696086.62	2209633.48
474	696084.13	2209631.54
475	696081.45	2209633.33
476	696075.59	2209628.28
477	696070.1	2209622.26
478	696068.23	2209620.01
479	696058.46	2209606.31
480	696025.37	2209562.01
481	696010.95	2209544.39
482	696000.56	2209531.15
483	695998.21	2209527.8
484	695993.63	2209524.45
485	695989.11	2209518.71
486	695983.77	2209512.68
487	695978.19	2209506.92
488	695976.22	2209504.06
415	695973.26	2209499.41
489	696273.98	2209415.96
490	696267.76	2209421.13
491	696263.8	2209416.47
492	696270	2209411.28
489	696273.98	2209415.96

**ГРАФИЧЕСКАЯ ЧАСТЬ**

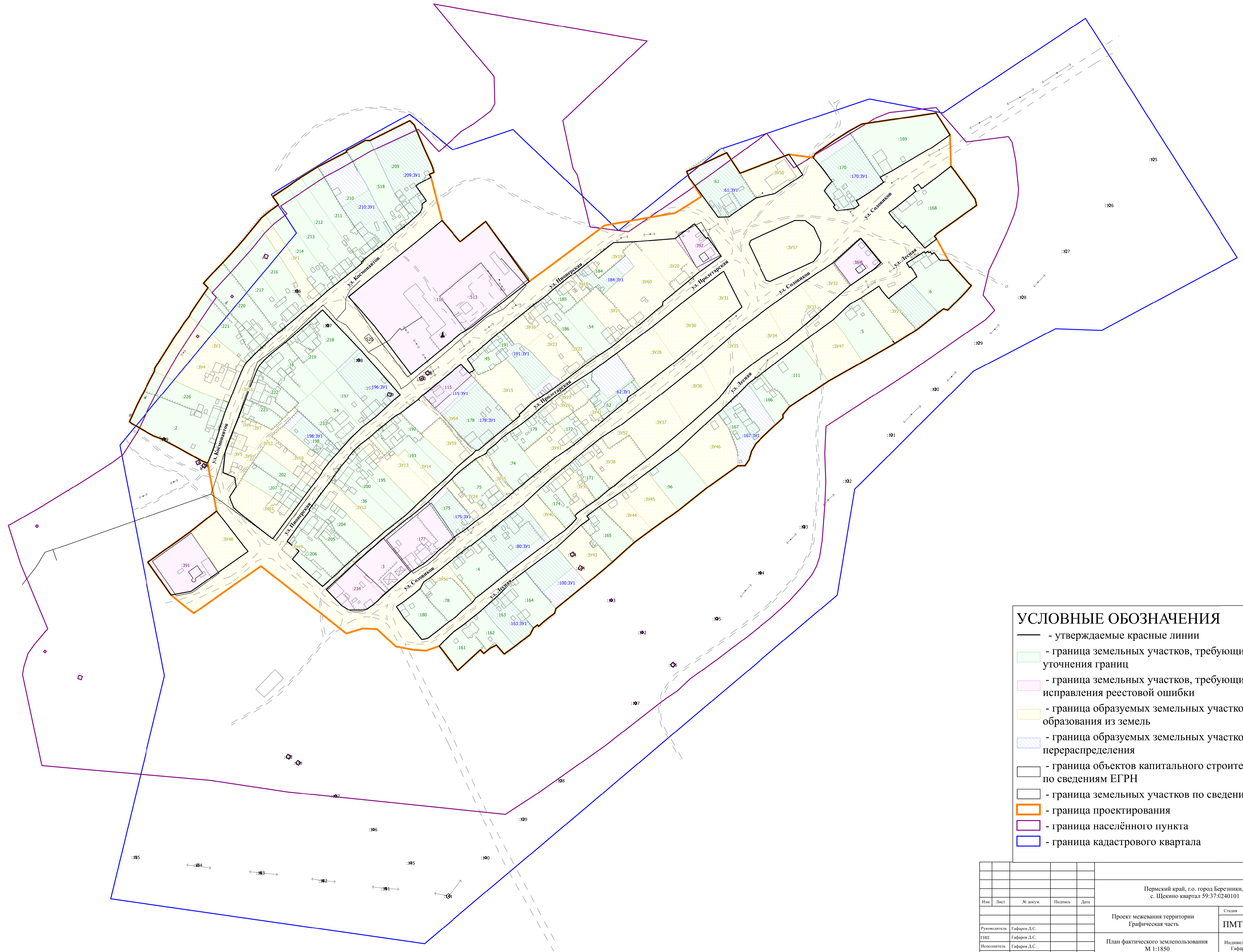
Инв. №	Подп. и дата	Взаи. инв. №

Изм.	Кол.уч	Лист	№	Подпись	Дата

*11-2022-ПМТ*

**Чертеж межевания территории  
территории кадастрового квартала 59:37:0240101 в с. Щекино**

М 1 : 1 850



**УСЛОВНЫЕ ОБОЗНАЧЕНИЯ**

- утверждаемые красные линии
- граница земельных участков, требующих уточнения границ
- граница земельных участков, требующих исправления реестровой ошибки
- граница образуемых земельных участков путём образования из земель
- граница образуемых земельных участков путём перераспределения
- граница объектов капитального строительства по сведениям ЕГРН
- граница земельных участков по сведениям ЕГРН
- граница проектирования
- граница населённого пункта
- граница кадастрового квартала

						Пермский край, г.о. город Березники, с. Щекино квартал 59:37:0240101				
Изм.	Лист	№ докум.	Подпись	Дата	Проект межевания территории Графическая часть			Стадия	Лист	Листов
								ПМТ		
Руководитель	Габфаров Д.С.				План фактического землепользования М 1:1850			Индивидуальный предприниматель Габфаров Дмитрий Сергеевич		
ГМП	Габфаров Д.С.									
Исполнитель	Габфаров Д.С.									

Исторический план территории

Исторический план территории



### **2.1.1. Границы особо охраняемых природных территорий**

Особо охраняемые природные территории в пределах границ проектирования кадастрового квартала 59:37:0240101 отсутствуют.

### **2.1.2. Границы территорий объектов культурного наследия**





В пределах территории кадастрового квартала 59:37:0240101 объекты культурного наследия, включенные в единый государственный реестр, либо выявленные объекты культурного наследия отсутствуют.

### **2.1.3. Границы лесничеств, участковых лесничеств, лесных кварталов, лесотаксационных выделов или частей лесотаксационных выделов**

Границы лесничеств, участковых лесничеств, лесных кварталов, лесотаксационных выделов или частей лесотаксационных выделов на чертежах материалов по обоснованию проекта межевания территории не отображены в связи с тем, что границы проектирования расположены вне лесного массива.



**УЛОВНЫЕ ОБОЗНАЧЕНИЯ:**

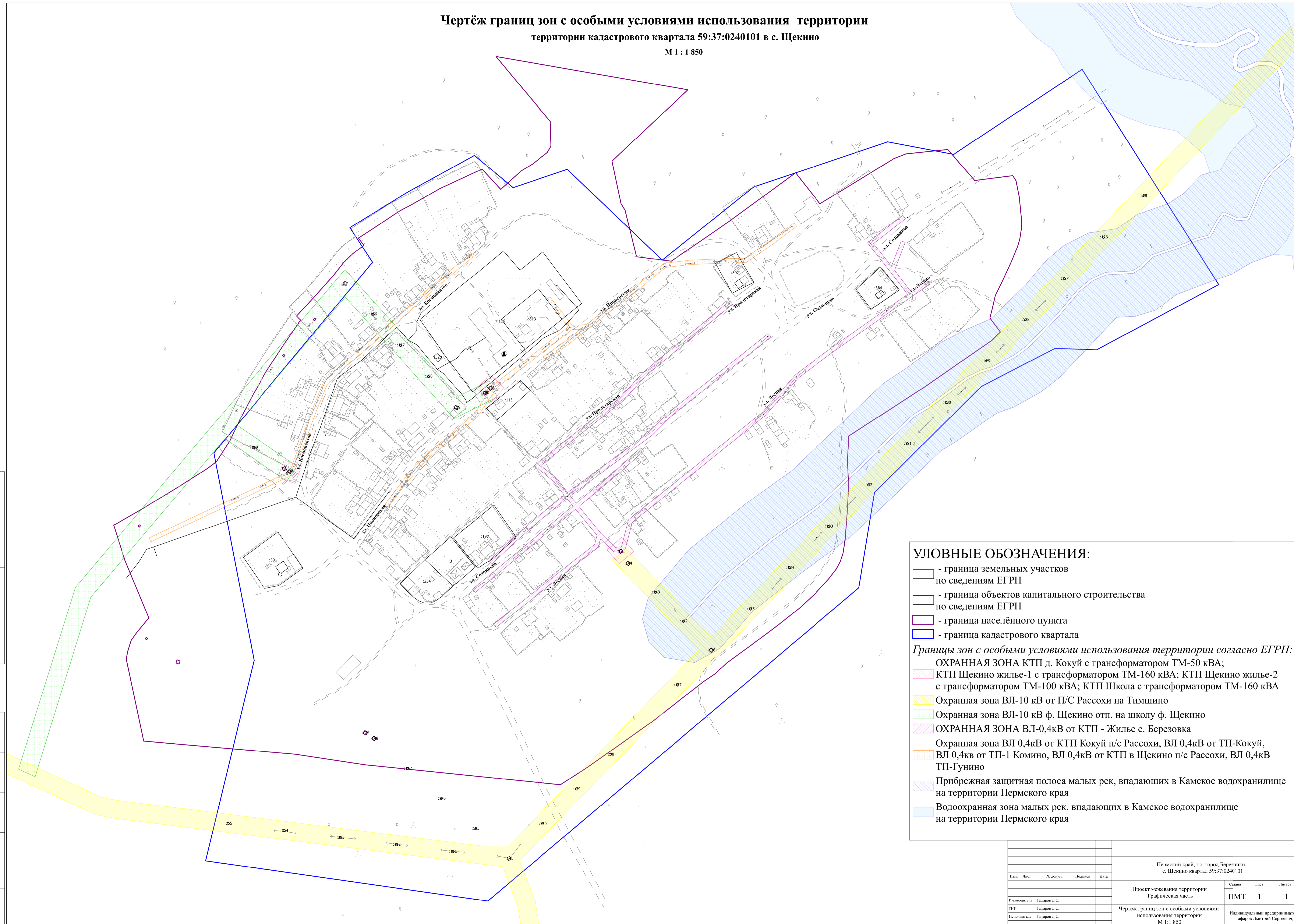
-  - граница земельных участков по сведениям ЕГРН
-  - граница объектов капитального строительства по сведениям ЕГРН
-  - граница населённого пункта
-  - граница кадастрового квартала

59:37:0240101	
1	1
1:1 850	





# Чертеж границ зон с особыми условиями использования территории

## территории кадастрового квартала 59:37:0240101 в с. Щекино









М 1 : 1 850



**УЛОВНЫЕ ОБОЗНАЧЕНИЯ:**

-  - граница земельных участков по сведениям ЕГРН
-  - граница объектов капитального строительства по сведениям ЕГРН
-  - граница населённого пункта
-  - граница кадастрового квартала

*Границы зон с особыми условиями использования территории согласно ЕГРН:*

-  ОХРАННАЯ ЗОНА КТП д. Кокуй с трансформатором ТМ-50 кВА;
-  КТП Щекино жилье-1 с трансформатором ТМ-160 кВА; КТП Щекино жилье-2 с трансформатором ТМ-100 кВА; КТП Школа с трансформатором ТМ-160 кВА
-  Охранная зона ВЛ-10 кВ от П/С Рассохи на Тимшино
-  Охранная зона ВЛ-10 кВ ф. Щекино отп. на школу ф. Щекино
-  ОХРАННАЯ ЗОНА ВЛ-0,4кВ от КТП - Жилье с. Березовка
-  Охранная зона ВЛ 0,4кВ от КТП Кокуй п/с Рассохи, ВЛ 0,4кВ от ТП-Кокуй, ТП-Гунино
-  Прибрежная защитная полоса малых рек, впадающих в Камское водохранилище на территории Пермского края
-  Водоохранная зона малых рек, впадающих в Камское водохранилище на территории Пермского края

Пермский край, г.о. город Березники, с. Щекино квартал 59:37:0240101				
Изм.	Лист	№ докум.	Подпись	Дата
Проект межевания территории Графическая часть				Листов
Руководитель ГМП Исполнитель				Лист
Гафаров Д.С. Гафаров Д.С. Гафаров Д.С.				1
Чертеж границ зон с особыми условиями использования территории М 1:1 850				Листов
Индивидуальный предприниматель Гафаров Дмитрий Сергеевич				1

Лист 26  
Итого листов 26

Имя и фамилия  
Имя и фамилия  
Имя и фамилия  
Имя и фамилия  
Имя и фамилия