







**ПРОЕКТ ПЛАНИРОВКИ ТЕРРИТОРИИ НА КВАРТАЛ ОГРАНИЧЕННЫЙ УЛИЦАМИ СОВЕТСКАЯ, ЛЕНИНА, ЯЙВЕНСКАЯ И ПЕРЕУЛКОМ РУДОКОВСКИМ В П. ОРЕЛ МУНИЦИПАЛЬНОГО ОБРАЗОВАНИЯ «ГОРОД БЕРЕЗНИКИ» ПЕРМСКОГО КРАЯ С ЦЕЛЬЮ ИЗЪЯТИЯ ЗЕМЕЛЬНОГО УЧАСТКА С КАДАСТРОВЫМ НОМЕРОМ 59:37:0640501:42 ДЛЯ МУНИЦИПАЛЬНЫХ НУЖД  
ЧЕРТЕЖ ПЛАНИРОВКИ ТЕРРИТОРИИ. М 1:1000**

**УСЛОВНЫЕ ОБОЗНАЧЕНИЯ**




**Границы**

-  - граница территории, в отношении которой осуществляется подготовка проекта планировки территории
-  - границы зон планируемого размещения объектов капитального строительства
-  - граница элемента планировочной структуры (квартал)
-  - изъятие земельного участка для муниципальных нужд

**Границ зон планируемого размещения объектов:**

-  - зона индивидуальной жилой застройки
-  - зона земель общего пользования (улично-дорожная сеть)

**Сведения Единого государственного реестра (ЕГРН):**

-  - границы кадастровых кварталов
-  - границы земельных участков, сведения о которых внесены в ЕГРН
-  - границы ОКС, сведения о которых внесены в ЕГРН

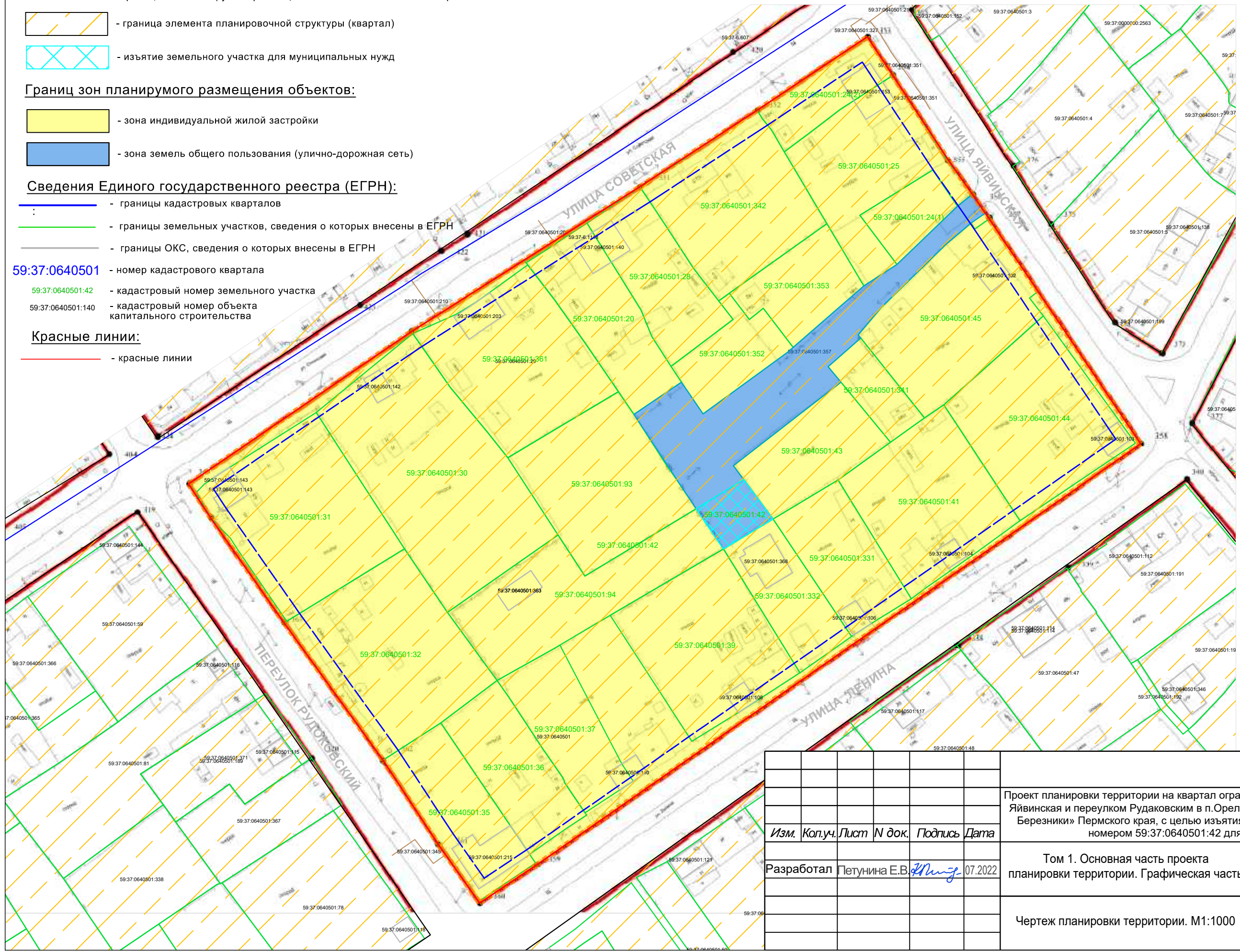
**59:37:0640501** - номер кадастрового квартала

**59:37:0640501:42** - кадастровый номер земельного участка

**59:37:0640501:140** - кадастровый номер объекта капитального строительства

**Красные линии:**

-  - красные линии



						Проект планировки территории на квартал ограниченный улицами Советская, Ленина, Яйвинская и переулком Рудаковским в п.Орел муниципального образования «Город Березники» Пермского края, с целью изъятия земельного участка с кадастровым номером 59:37:0640501:42 для муниципальных нужд			
<i>Изм.</i>	<i>Кол.уч.</i>	<i>Лист</i>	<i>№ док.</i>	<i>Подпись</i>	<i>Дата</i>	Том 1. Основная часть проекта планировки территории. Графическая часть	<i>Стадия</i>	<i>Лист</i>	<i>Листов</i>
Разработал	Петунина Е.В.	<i>[Signature]</i>	07.2022				ДПТ	1	1
						Чертеж планировки территории. М1:1000	ИП Петунина Е.В.		