



Администрация города Березники
**УПРАВЛЕНИЕ
ИМУЩЕСТВЕННЫХ
И ЗЕМЕЛЬНЫХ ОТНОШЕНИЙ**

пр. Советский, д.39,
г. Березники, Пермский край, 618417
Тел./факс (3424) 29 01 77
E-mail: uizo_berezniki@mail.ru
ОКПО 12045479, ОГРН 1025901710207
ИНН/КПП 5911000188/591101001

АО «Газпром газораспределение Пермь»

05.08.2022 № СЭД-142-18-01-10-1336

На № б/н от 28.07.2022

РЕШЕНИЕ

о размещении объектов № 2376

Город Березники Пермского края

05.08.2022

Управление имущественных и земельных отношений администрации города Березники в соответствии с Положением о порядке и условиях размещения объектов на землях или земельных участках, находящихся в государственной или муниципальной собственности, на территории Пермского края без предоставления земельных участков и установления сервитутов, утвержденного постановлением Правительства Пермского края от 22.07.2015 № 478-п, разрешает:

акционерному обществу «Газпром газораспределение Пермь» (618400, Пермский край, г. Березники, ул. Уральских танкистов, 5, тел./факс 8 (3424) 26-26-18, 26-42-83) размещение объекта:

«Газопровод давлением до 1,2 Мпа, для размещения которого не требуется разрешения на строительство», на землях, государственная собственность на которые не разграничена,

площадь 538 кв.м;

сроком на 1 год (до 05.08.2023);

местоположение: Пермский край, г. Березники, ул. Березниковская, к дому 71.

При условии:

1.согласование со всеми ресурсоснабжающими организациями города;

2.согласование проектной документации и получение разрешения на производство земляных работ.

Перед проектированием газопровода необходимо получить технические условия на прокладку сетей в Управлении благоустройства администрации г. Березники.

Приложение: схема предполагаемых к использованию земель на 1 л. в 1 экз.

И.о. начальника управления

Белозерова Елена Викторовна

8 (3424) 29 01 83



Е.В. Журавлева

Схема предполагаемых к использованию земель или части земельного участка

Объект: Газопровод давлением до 1,2 Мпа, для размещения которого не требуется разрешения на строительство

Местоположение: расположенных по адресу: Пермский край, городской округ город Березники, г. Березники, в районе ул. Березниковская, к дому 71

Площадь земель или части земельного участка, кв.м.: 538

Категория земель: земли населенных пунктов

Вид разрешенного использования: -

Описание границ смежных землепользователей:

От точки н1 до точки н2 - земельный участок с кадастровым номером 59:03:0200011:9633


От точки н2 до точки н4 - земли общего пользования

От точки н4 до точки н1 - земельный участок с кадастровым номером 59:03:0200011:25


Каталог координат, м

№ точки границы	X	Y
н1	673706.10	2263052.40
н2	673717.04	2263056.00
н3	673702.99	2263098.59
н4	673691.17	2263094.35
н1	673706.10	2263052.40

Условные обозначения:



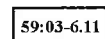
- границы и номер земельного участка, сведения о которых внесены в ЕГРН



- границы и номер объекта капитального строительства, сведения о которых внесены в ЕГРН



- предполагаемый участок земель, на которых планируется размещение объекта



- зоны с особыми условиями использования территории, сведения о которых внесены в ЕГРН

:ЗУ1

- обозначение запрашиваемого земельного участка

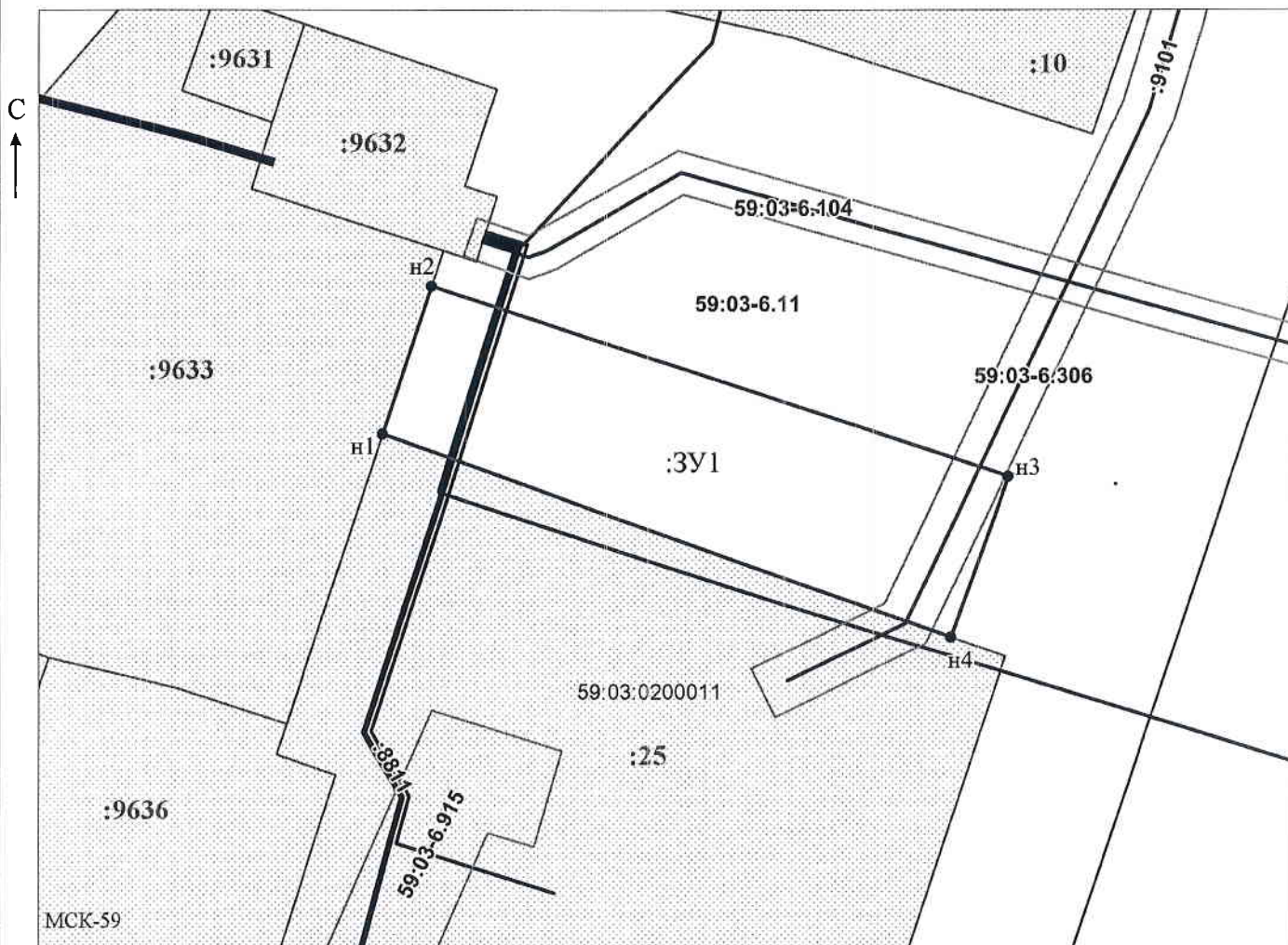


н1

- характерная точка границ земель или части земельного участка

— - граница кадастрового квартала

59:03:0200011 - номер кадастрового квартала



Масштаб 1:500

Заявитель: _____ / Офишкина И.В.
 МП (подпись, расшифровка подписи)
 (для юридических лиц и индивидуальных предпринимателей)