



Администрация города Березники
**УПРАВЛЕНИЕ
ИМУЩЕСТВЕННЫХ
И ЗЕМЕЛЬНЫХ ОТНОШЕНИЙ**

пр. Советский, д.39,
г. Березники, Пермский край, 618417
Тел./факс (3424) 29 01 77
E-mail: uizo_berezniki@mail.ru
ОКПО 12045479, ОГРН 1025901710207
ИНН/КПП 5911000188/591101001

ООО «Чуртан 59»

22.06.2022 № СЭД-142-18-01-10-1053

На № 184 от 16.06.2022

РЕШЕНИЕ
о размещении объектов № 2341

Город Березники Пермского края

24.06.2022

Управление имущественных и земельных отношений администрации города Березники в соответствии с Положением о порядке и условиях размещения объектов на землях или земельных участках, находящихся в государственной или муниципальной собственности, на территории Пермского края без предоставления земельных участков и установления сервитутов, утвержденного постановлением Правительства Пермского края от 22.07.2015 № 478-п, разрешает:

обществу с ограниченной ответственностью «Чуртан 59» (618400, Пермский край, г. Березники, ул. Березниковская, 90 - 3, тел./факс 8 (3424) 26 26 65, churtan59@yandex.ru) размещение объекта:


«Элементы благоустройства – контейнерные площадки» на землях, государственная собственность на которые не разграничена,
площадь 8 кв.м;

сроком на 1 год (до 24.06.2023);

местоположение: Пермский край, г. Березники, в районе улицы Березниковская, 90.

Приложение: схема предполагаемых к использованию земель на 1 л. в 1 экз.

Начальник управления



Н.А. Лежнева

Белозерова Е.В.
8 (3424) 29 01 83



СХЕМА ПРЕДПОЛАГАЕМЫХ К ИСПОЛЬЗОВАНИЮ ЗЕМЕЛЬ ИЛИ ЧАСТИ ЗЕМЕЛЬНОГО УЧАСТКА

(к решению о размещении объектов на землях или земельных участках, находящихся в муниципальной собственности)

Объект: элементы благоустройства

Кадастровый квартал: 59:03:0400080

Местоположение: Пермский край, г. Березники, в районе улицы Березниковская, 90

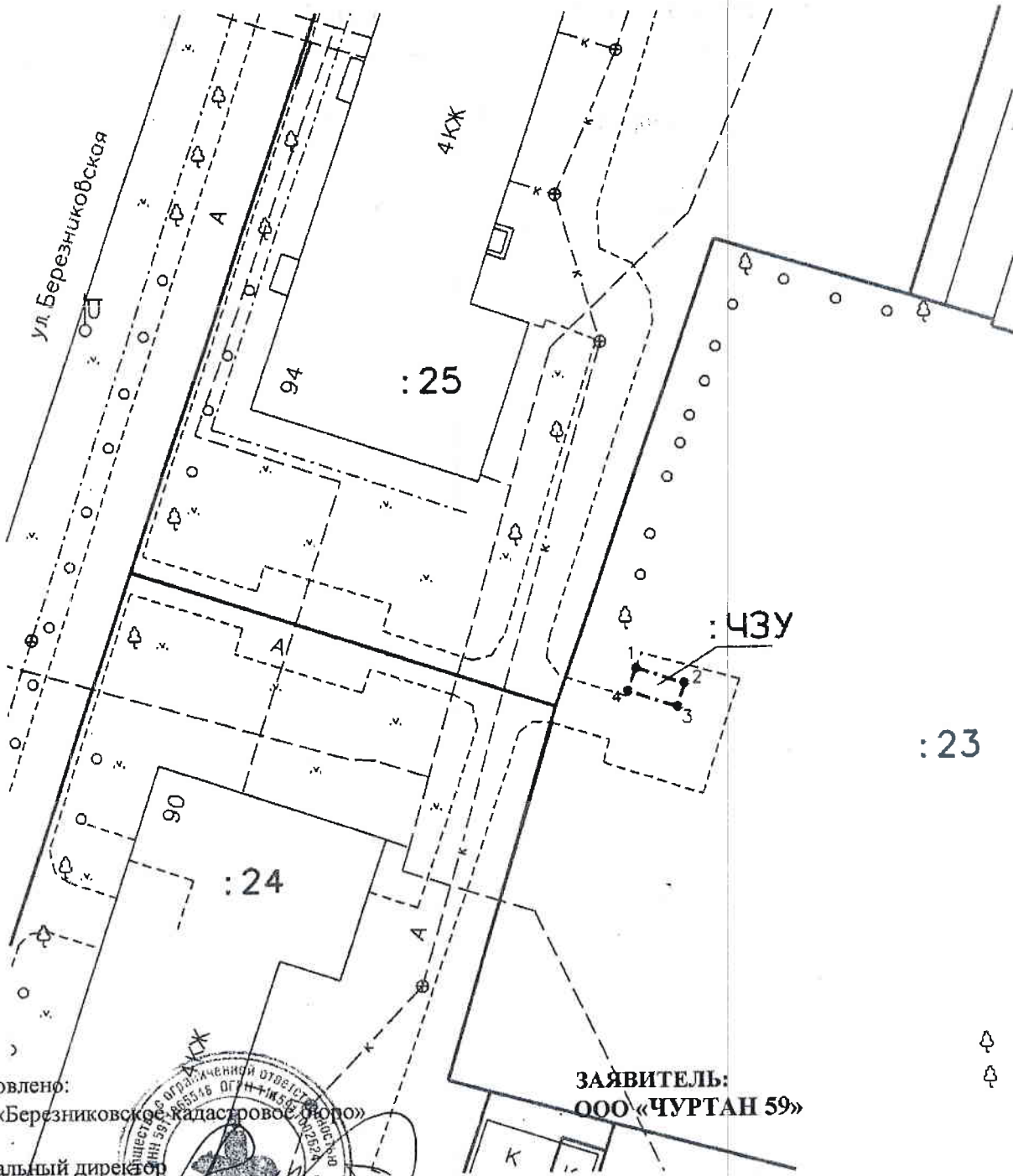
Площадь части земельного участка 59:03:0400080:23: ЧЗУ – 8 кв.м.

Категория земель: земли населенных пунктов

Вид разрешенного использования: -

Цель использования земельных участков: размещение контейнерных площадок.

Масштаб 1:500 (в 1см 5 метра)




Изготовлено:

ООО «Березниковское кадастровое бюро»

Генеральный директор

В.В. Макухин

21 мая 2019 год



ЗАЯВИТЕЛЬ:

ООО «ЧУРТАН 59»

В.А. Дровосеков

КАТАЛОГ КООРДИНАТ ПОВОРОТНЫХ ТОЧЕК ЗЕМЕЛЬНОГО УЧАСТКА

№ точки	Система координат г.Березники		Координаты МСК 59		Сторона	Гор.проложение	Дирекционный угол
	метры	метры	метры	метры			
1	2 712.610	7 815.470	673788.220	2263216.272	1-2	4.203	107°55'5.65309"
2	2 711.290	7 819.460	673786.927	2263220.271	2-3	2.002	252°2'34.591"
3	2 709.390	7 818.830	673785.022	2263219.654	3-4	4.203	342°4'54.34648"
4	2 710.710	7 814.840	673786.315	2263215.655	4-1	2.002	17°57'25.40899"

ОПИСАНИЕ ГРАНИЦ СМЕЖНЫХ ЗЕМЛЕПОЛЬЗОВАТЕЛЕЙ

Сторона	Смежный землепользователь (кадастровый номер ЗУ)
1-4	59:03:0400080:23

ООО «Березниковское кадастровое бюро»
 ОГРН : 115911002624 ИНН 5911065548
 618400, Пермский край, г. Березники,
 ул. Веры Бирюковой, д. 7, офис 208
 Тел.: 8 (3424) 23-63-23

