



Администрация города Березники
**УПРАВЛЕНИЕ
ИМУЩЕСТВЕННЫХ
И ЗЕМЕЛЬНЫХ ОТНОШЕНИЙ**

пр. Советский, д.39,
г. Березники, Пермский край, 618417
Тел./факс (3424) 29 01 77
E-mail: uizo_berezniki@mail.ru
ОКПО 12045479, ОГРН 1025901710207
ИНН/КПП 5911000188/591101001

ООО «Чуртан 59»

22.06.2022 № СЭД-142-18-01-10-1049

На № 181 от 16.06.2022

РЕШЕНИЕ
о размещении объектов № 2339

Город Березники Пермского края

24.06.2022

Управление имущественных и земельных отношений администрации города Березники в соответствии с Положением о порядке и условиях размещения объектов на землях или земельных участках, находящихся в государственной или муниципальной собственности, на территории Пермского края без предоставления земельных участков и установления сервитутов, утвержденного постановлением Правительства Пермского края от 22.07.2015 № 478-п, разрешает:

обществу с ограниченной ответственностью «Чуртан 59» (618400, Пермский край, г. Березники, ул. Березниковская, 90 - 3, тел./факс 8 (3424) 26 26 65, churtan59@yandex.ru) размещение объекта:

«Элементы благоустройства – контейнерные площадки» на землях, государственная собственность на которые не разграничена,


площадь 11 кв.м;

сроком на 1 год (с 07.07.2022 до 07.07.2023);

местоположение: Пермский край, г. Березники, в районе Циренщикова, 4.

Приложение: схема предполагаемых к использованию земель на 1 л. в 1 экз.

Начальник управления



Н.А. Лежнева

Белозерова Е.В.
8 (3424) 29 01 83



СХЕМА ПРЕДПОЛАГАЕМЫХ К ИСПОЛЬЗОВАНИЮ ЗЕМЕЛЬ ИЛИ ЧАСТИ ЗЕМЕЛЬНОГО УЧАСТКА

(к решению о размещении объектов на землях или земельных участках, находящихся в муниципальной собственности)

Объект: элементы благоустройства

Кадастровый квартал: 59:03:0400067

Местоположение: Пермский край, г. Березники, в районе Циренщикова, 4

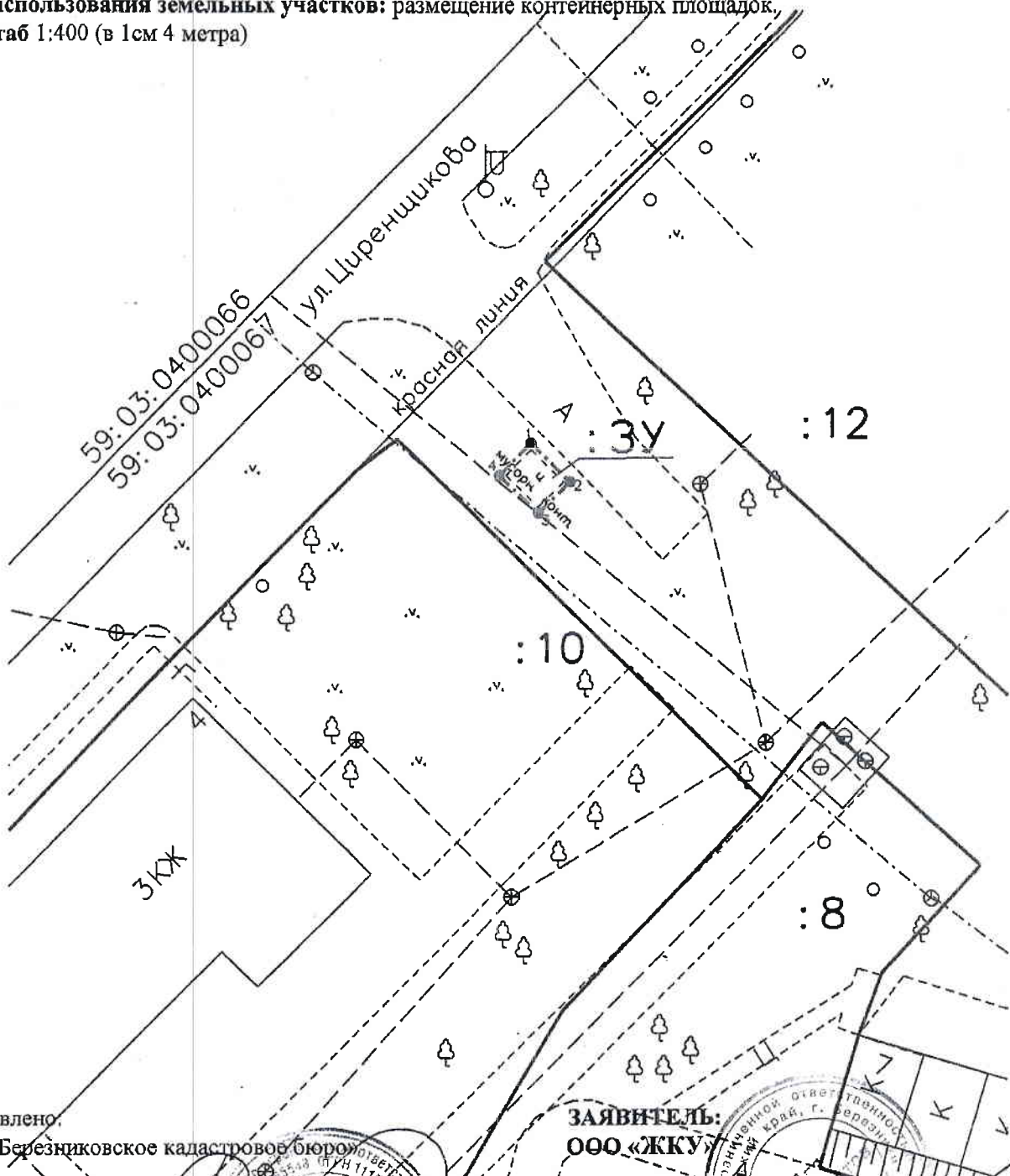
Площадь земельного участка: 3У – 11 кв.м.

Категория земель: земли населенных пунктов

Вид разрешенного использования: земли общего пользования

Цель использования земельных участков: размещение контейнерных площадок,

Масштаб 1:400 (в 1см 4 метра)



Изготовлено:

ООО «Березниковское кадастровое бюро»

Генеральный директор

В.В. Макухин


30 ноября 2018 год



ЗАЯВИТЕЛЬ:

ООО «ЖКУ»

В.А. Дровосеков



КАТАЛОГ КООРДИНАТ ПОВОРОТНЫХ ТОЧЕК ЗЕМЕЛЬНОГО УЧАСТКА

№ точки	Система координат г.Березники		Координаты МСК 59		Сторона	Гор.проложение	Дирекционный угол
	метры	метры	метры	метры			
1	2 966.460	8 033.320	674043.537	2263432.401	1-2	3.599	134°16'29.72083"
2	2 963.930	8 035.880	674041.024	2263434.978	2-3	2.956	225°39'41.49227"
3	2 961.830	8 033.800	674038.910	2263432.912	3-4	3.599	315°43'30.27891"
4	2 964.360	8 031.240	674041.423	2263430.335	4-1	2.956	44°20'18.50741"

ОПИСАНИЕ ГРАНИЦ СМЕЖНЫХ ЗЕМЛЕПОЛЬЗОВАТЕЛЕЙ

Сторона	Смежный землепользователь (кадастровый номер ЗУ)
1-4	Земли общего пользования

Муниципальное казенное учреждение
 «Исполнительный отдел администрации
 г. Березники»
 ул. Веры Звонковой, д. 7, офис 208
 Контакт: 8 (343) 213-23-23

