

Схема предполагаемых к использованию земель или части земельного участка

Объект: Газопровод давлением до 1,2 Мпа, для размещения которого не требуется разрешения на строительство по адресу: Пермский край, городской округ город Березники, г. Усьолье, ул. Солеваров, д.68

Местоположение: расположенных по адресу: Пермский край, городской округ город Березники, г. Усьолье, ул. Солеваров, у уч с кад №59:37:0000000:2766

Каталог координат, м

№ точки границы	X	Y
н1	673794.11	2257567.45
н2	673853.20	2257569.63
н3	673844.09	2257569.54
н4	673823.36	2257569.29
н5	673811.91	2257569.08
н6	673807.55	2257569.06
н7	673794.11	2257568.97
н1	673794.11	2257567.45

Площадь земель или части земельного участка, кв.м.: 44

Категория земель: земли населенных пунктов

Вид разрешенного использования: -

Описание границ смежных землепользователей:

От точки н1 до точки н2 - земельный участок с кадастровым номером 59:37:0620502:96


От точки н2 до точки н3 - земли общего пользования


От точки н3 до точки н4 - земельный участок с кадастровым номером 59:37:0620502:52


От точки н4 до точки н7 - земельный участок с кадастровым номером 59:37:0620502:8


От точки н7 до точки н1 - земельный участок с кадастровым номером 59:37:0000000:2766


Условные обозначения:

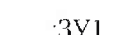
 - границы и номер объекта капитального строительства, сведения о которых внесены в ЕГРН

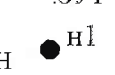
 - граница кадастрового квартала

 - границы и номер земельного участка, сведения о которых внесены в ЕГРН

 - предполагаемый участок земель, на которых планируется размещение объекта

 - зоны с особыми условиями использования территории, сведения о которых внесены в ЕГРН

 - обозначение запрашиваемого земельного участка

 - характерная точка границ земель или части земельного участка

 - номер кадастрового квартала



Масштаб 1:500

Заявитель: _____ / Офишкина И.В.
 МП (подпись, расшифровка подписи)

(для юридических лиц
и индивидуальных предпринимателей)