

## Схема предполагаемых к использованию земель или части земельного участка

Объект: Газопровод давлением до 1,2 Мпа, для размещения которого не требуется разрешения на строительство

Местоположение: расположенных по адресу: Пермский край, городской округ город Березники, г. Усолье, ул. Солеваров, к дому 68

Площадь земель или части земельного участка, кв.м.: 30

Категория земель: земли населенных пунктов

Вид разрешенного использования: -

Описание границ смежных землепользователей:

От точки н1 до точки н4 - земельный участок с кадастровым номером 59:37:0620502:53

От точки н4 до точки н5 - земельный участок с кадастровым номером 59:37:0620502:52

От точки н5 до точки н6 - земельный участок с кадастровым номером 59:37:0000000:2766

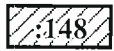
От точки н6 до точки н7 - земельный участок с кадастровым номером 59:37:0620502:96

От точки н7 до точки н1 - земли общего пользования

### Условные обозначения:



- границы и номер земельного участка, сведения о которых внесены в ЕГРН



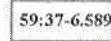
- границы и номер объекта капитального строительства, сведения о которых внесены в ЕГРН



- граница кадастрового квартала



- предполагаемый участок земель, на которых планируется размещение объекта



- зоны с особыми условиями использования территории, сведения о которых внесены в ЕГРН

:ЗУ1

- обозначение запрашиваемого земельного участка

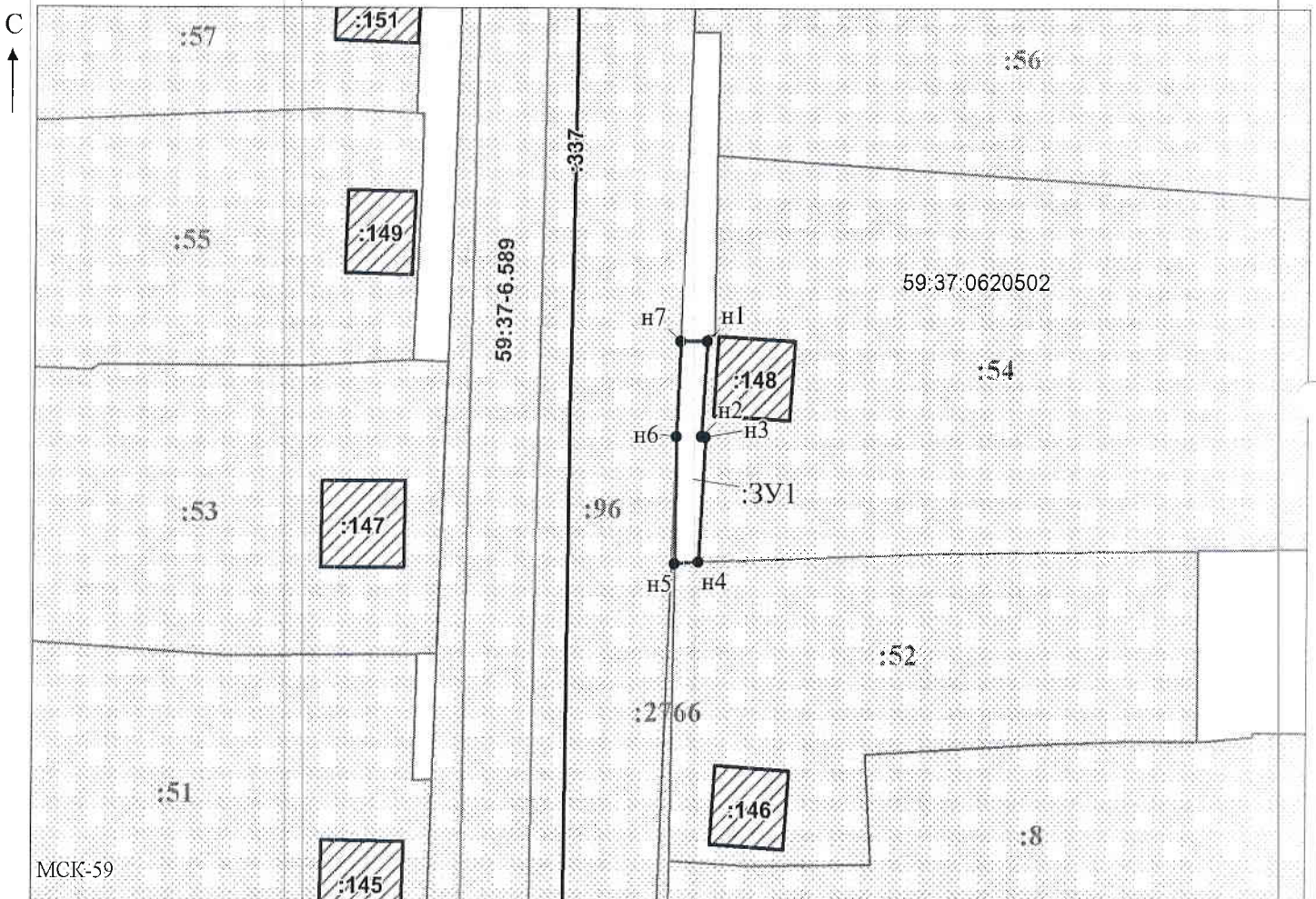
● н1

- характерная точка границ земель или части земельного участка

59:37:0620502 - номер кадастрового квартала

Каталог координат, м

№ точки границы	X	Y
н1	673859.94	2257571.82
н2	673853.17	2257571.46
н3	673853.16	2257571.75
н4	673844.21	2257571.30
н5	673844.09	2257569.54
н6	673853.20	2257569.63
н7	673859.94	2257569.87
н1	673859.94	2257571.82



Масштаб 1:500

Заявитель: \_\_\_\_\_ / Офишкина И.В.

МП

(подпись, расшифровка подписи)

(для юридических лиц  
и индивидуальных предпринимателей)