



ДВА БЕРЕГА КАМЫ

Суббота	Воскресенье
 +24 +13	 +22 +12
≈ ЮЗ, 1-2 м/с	≈ СЗ, 1-2 м/с
⊙ 741 мм рт. ст.	⊙ 743 мм рт. ст.



Конкурс социальных и культурных проектов «Лукойл-Пермь»

7 дней x 7 дел

Совещание. Глава города Константин Светлаков провел еженедельное совещание в Усолье Строгановском. Здесь реализуется масштабный проект по благоустройству исторической территории. На сегодня подрядчик сделал выемку грунта и подготовил площадку для устройства инженерных сетей. На совещании обсудили взаимодействие между заказчиком, проектной организацией и подрядчиком.

К юбилею. Объявлен третий этап благотворительного проекта «90 лет – 90 саженцев», посвященного юбилею города. Осенью в городском парке планируется высадить еще 30 именных деревьев, чтобы достичь символической цифры 90. Это липы, клены, ивы, яблони. С начала реализации проекта уже высажено 60 именных деревьев. Их легко узнать по брендированным табличкам. Каждый может стать озеленителем и посадить именованное дерево в честь дорогого человека, памятной даты или значимого события. А главное – это прекрасный подарок городу к 90-летию.

Проверка. Глава города совместно со специалистами управления благоустройства и «Спецавтохозяйства» проверил территорию кладбищ в Березниках и Усолье. Осмотрели места сбора мусора, состояние подъездных путей. В ходе проверки Константин Светлаков поручил подготовить контейнеры и убрать скопившийся мусор.

«Горячая линия». 17 июня Березниковская природоохранная прокуратура проводит «горячую линию» по вопросам несоблюдения законодательства об охране и использовании водных объектов. Можно сообщить о фактах незаконной деятельности в водоохраных зонах, о самовольном занятии водного объекта или о загрязнении рек, озер, прудов и иных водных объектов. По каждому обращению будет проведена проверка и в случае выявления нарушений законодательства приняты соответствующие меры прокурорского реагирования. Звонки будут приниматься с 9:00 до 17:00, 8 (3424) 26-66-54, 26-66-53.

Новый проект. В честь 90-летия Березников стартовал новый проект – цикл видеороликов на тему «Березники. Больше, чем город». Для кого-то Березники – это место связи с предками. Для кого-то – место спортивных побед. Кто-то черпает здесь вдохновение, кто-то достиг успеха, построил бизнес. Кто-то создал здесь семью, нашел любовь. Одной из первых героинь проекта стала педагог по вокалу, музыкант, композитор Алиса Павлова. О том, чем покорила девушку Березники, можно посмотреть в первой серии проекта ВКонтакте на странице «Березники официальные».

Память. В Березниках почтили память пожарных, погибших при ликвидации аварии на предприятии «Бератон». В митинге приняли участие родственники и близкие пожарных, ветераны пожарной охраны, представители МЧС и администрации города. Напомним, 10 июня 1993 года в цехе № 14 по производству нитробензола на АО «Бератон» вспыхнул пожар. На месте тушения погибли четыре сотрудника пожарной охраны, еще один скончался в больнице. Девять сотрудников 1-го отряда были награждены орденами «За личное мужество». Александр Вароди, Николай Давыдкин, Александр Карнаухов, Сергей Леонтьев, Анатолий Смирнов – посмертно.

День медработника. В ДК им. Ленина состоялось торжественное мероприятие, посвященное Дню медицинского работника. За многолетний добросовестный труд глава города Березники Константин Светлаков вручил благодарственные письма 18 медицинским работникам.

19 ИЮНЯ 2022 МИКРОРАЙОН ЛЮБИМОВ, СТРОГАНОВСКИЙ БУЛЬВАР

ЛЕГКОАТЛЕТИЧЕСКИЙ ЗАБЕГ

СТРОГАНОВСКАЯ ВЕРСТА

10:00 — регистрация участников
12:00 — открытие парада
12:20 — старт первого забега

В ПРОГРАММЕ:

- легкоатлетический забег «Строгановская верста»
- выступления творческих коллективов
- площадка ГТО
- мастер-классы по волейболу, скандинавской ходьбе, воркауту, йоге
- детская зона с развлечениями

Предварительная регистрация



Осталось два дня до старта легкоатлетического забега «Строгановская верста». Забег будет проводиться 19 июня на Строгановском бульваре в Любимове. Вас ждут 4 вида забега и развлекательная программа.

- ▶ мастер-классы по скандинавской ходьбе, йоге, воркауту;
- ▶ работа детской анимационной площадки.

Регистрацию на забег можно пройти заранее по QR-коду или 19 июня с 10:00 до 11:30 в сквере в Любимове.

Выдача номеров будет производиться в день старта с 10:00 до 11:30. К участию приглашаются все желающие!

ОФИЦИАЛЬНО

или иными нормативными правовыми актами для предоставления муниципальной услуги

2.6.1. Для получения муниципальной услуги заявитель представляет в произвольной форме с обязательным указанием:

2.6.1.1. наименования учреждения, в которое обращается;

2.6.1.2. фамилии, имени и отчества (последнее – при наличии) заявителя, почтового адреса или адреса электронной почты, по которому должен быть направлен ответ, – для физических лиц;

2.6.1.3. полного наименования, адреса места нахождения, адреса электронной почты – для юридических лиц;

2.6.1.4. адреса места нахождения объекта, в отношении которого запрашивается информация;

2.6.2. Учреждения, предоставляющие муниципальную услугу, не вправе требовать от заявителя документы и (или) информацию, указанные в части 1 статьи 7 Федерального закона от 27.07.2010 № 210-ФЗ «Об организации предоставления государственных и муниципальных услуг» (далее – Федеральный закон № 210-ФЗ), в том числе:

2.6.2.1. осуществления действий, в том числе согласований, необходимых для получения муниципальной услуги и связанных с обращением в иные государственные органы, органы местного самоуправления, организации, за исключением получения услуг и получения документов и информации, предоставляемых в результате предоставления таких услуг, включенных в перечень, указанные в части 1 статьи 9 Федерального закона № 210-ФЗ;

2.6.2.2. представления документов и информации, отсутствие и (или) недостоверность которых не указывались при первоначальном отказе в приеме документов, необходимых для предоставления муниципальной услуги, либо в предоставлении муниципальной услуги, за исключением случаев, указанных в пункте 4 части 1 статьи 7 Федерального закона № 210-ФЗ;

1.2. в разделе III:

1.2.1. пункт 3.1.4 подраздела 3.1 изложить в следующей редакции:

«3.1.4. Срок выполнения административной процедуры – в день поступления в Учреждение письменного или устного запроса заявителя.»;

1.2.2. в пункте 3.2.3 подраздела 3.2 слова «3 дня» заменить словами «не более 2 рабочих дней»;

1.2.3. в пункте 3.3.1 подраздела 3.3 слова «в течение 3-х рабочих дней» заменить словами «срок не более 2 рабочих дней».

2. Официально опубликовать настоящее постановление в официальном печатном издании – газете «Два берега Камы» и разместить его на официальном портале правовой информации города Березники в информационно-телекоммуникационной сети «Интернет».

3. Настоящее постановление вступает в силу со дня, следующего за днем его официального опубликования в официальном печатном издании.

Глава города Березники –

глава администрации города Березники К. П. Светлаков

МУНИЦИПАЛЬНОЕ ОБРАЗОВАНИЕ «ГОРОД БЕРЕЗНИКИ» ПЕРМСКОГО КРАЯ АДМИНИСТРАЦИЯ ГОРОДА БЕРЕЗНИКИ

ПОСТАНОВЛЕНИЕ
16.06.2022 № 01-02-982

О внесении изменений в административный регламент предоставления управлением имуществом и земельных отношений администрации города Березники муниципальной услуги «Приним в муниципальную собственность имущества физических лиц на безвозмездной основе», утвержденный постановлением администрации города от 30.01.2013 № 128

В соответствии с пунктом 2 протокола внутреннего аппаратного совещания губернатора Пермского края от 18.04.2022 № 11-г, администрация города Березники ПОСТАНОВЛЯЕТ:

1. Внести в административный регламент предоставления управлением имуществом и земельных отношений администрации города Березники муниципальной услуги «Приним в муниципальную собственность имущества физических лиц на безвозмездной основе», утвержденный постановлением администрации города от 30.01.2013 № 128, следующие изменения:

1.1. в разделе II:

1.1.1. в абзаце втором подраздела 2.4 слова «семи рабочих дней» заменить словами «3 рабочих дней»;

1.1.2. подраздел 2.6 дополнить пунктом 2.6.4 следующего содержания:

«2.6.4. Управление не вправе требовать от заявителя (его представителя) документы и (или) информацию, указанные в части 1 статьи 7 Федерального закона от 27.07.2010 № 210-ФЗ «Об организации предоставления государственных и муниципальных услуг» (далее – Федеральный закон от 27.07.2010 № 210), в том числе:

2.6.4.1. осуществления действий, в том числе согласований, необходимых для получения муниципальной услуги и связанных с обращением в иные государственные органы, органы местного самоуправления, организации, за исключением получения услуг и получения документов и информации, предоставляемых в результате предоставления таких услуг, включенных в перечень, указанные в части 1 статьи 9 Федерального закона от 27.07.2010 № 210-ФЗ;

2.6.4.2. представления документов и информации, отсутствие и (или) недостоверность которых не указывались при первоначальном отказе в приеме документов, необходимых для предоставления муниципальной услуги, либо в предоставлении муниципальной услуги, за исключением случаев, указанных в пункте 4 части 1 статьи 7 Федерального закона № 210-ФЗ»;

1.3. подраздел 2.7 дополнить пунктом 2.7.3 следующего содержания:

«2.7.3. Не представляются документы, указанные в пункте 2.6.1 подраздела 2.6 настоящего раздела.»;

1.4. абзац четвертый подраздела 2.8 признать утратившим силу;

1.5. в абзаце втором подраздела 2.11 слова «трех рабочих дней» заменить словами «1 рабочего дня»;

1.2. в разделе III:

1.2.1. пункты 3.2.6 – 3.2.8 подраздела 3.2 изложить в следующей редакции:

«3.2.6. Специалист после получения заявления с резолюцией начальная Управления и приложенных к заявлению документов осуществляет следующие действия:

3.2.6.1. рассматривает представленные документы на их соответствие требованиям, установленным подразделом 2.7 раздела II настоящего Административного регламента. При представлении документов не соответствующих требованиям, установленным подразделом 2.7 раздела II настоящего Административного регламента, специалист говорит на бланке Управления письменный мотивированный отказ в приеме документов, который в течение 3 рабочих дней со дня получения заявления с резолюцией начальная Управления направляет заявителю (его представителю) способом, указанным в заявлении;

3.2.6.2. при необходимости и в случае соответствия документов требованиям, установленным подразделом 2.7 раздела II настоящего Административного регламента, в рамках межведомственного взаимодействия направляет запрос в Управление Федеральной службы государственной регистрации, кадастра и картографии по Пермскому краю о предоставлении документов, подлежащих предоставлению в рамках межведомственного взаимодействия;

При осуществлении межведомственного запроса предоставление муниципальной услуги приостанавливается до получения ответа на запрос;

3.2.6.3. проверяет представленные документы и документы, полученные в ходе межведомственного запроса, на отсутствие оснований для отказа в предоставлении муниципальной услуги, установленными подразделом 2.8 раздела II настоящего Административного регламента;

3.2.7. При отсутствии оснований для отказа в предоставлении муниципальной услуги, установленных подразделом 2.8 раздела II настоящего Административного регламента, специалист организует заседание комиссии по приему имущества в муниципальную собственность (далее – Комиссия);

3.2.8. Срок выполнения административной процедуры составляет 12 рабочих дней со дня регистрации заявления и документов в Управление, а в случае отказа в приеме документов по основаниям, установленным подразделом 2.7 раздела II настоящего Административного регламента, – не более 3 рабочих дней.»;

1.2.2. пункт 3.2.9 изложить в следующей редакции:

«3.2.9. Результатом административной процедуры является организация специалистом заседания Комиссии либо направление заявителю (его представителю) письменного мотивированного отказа в приеме документов с указанием оснований для отказа, установленных подразделом 2.7 раздела II настоящего Административного регламента».

2. Официально опубликовать настоящее постановление в официальном печатном издании – газете «Два берега Камы» и разместить его на официальном портале правовой информации города Березники в информационно-телекоммуникационной сети «Интернет».

3. Настоящее постановление вступает в силу со дня, следующего за днем его официального опубликования в официальном печатном издании.

Глава города Березники – глава администрации города Березники К. П. Светлаков

УПРАВЛЕНИЕ ИМУЩЕСТВЕННЫХ И ЗЕМЕЛЬНЫХ ОТНОШЕНИЙ АДМИНИСТРАЦИИ ГОРОДА БЕРЕЗНИКИ

на основании решений заседания комиссии по продаже земельных участков и прав их аренды от 09 июня 2022 года сообщает о проведении торгов по продаже прав на земельные участки

Для продажи на торгах предлагаются следующие лоты:

Исключение по торгам, проводимым в очной форме:

Лот № 1. Право заключения договора аренды земельного участка (категория земель – земли населенных пунктов) с кадастровым номером 59.03.0900007720 площадью 1435 кв. м для индивидуального жилищного строительства по адресу: муниципальное образование «Город Березники» Пермского края, г. Березники, условный номер земельного участка 3/28. Срок аренды – 20 лет.

Начальная цена предмета торгов: размер ежегодной арендной платы за землю – 50 000,00 рублей.

Сумма задатка: 100% от начальной цены предмета торгов – 50 000,00 руб.

Информация по ограничению в использовании земельного участка:
Участок расположен в территории (зоне) 3 – ограниченно пригодная для застройки (подрабатываемая);

Территория (зона)	Степень пригодности/непригодности использования территории (зоны)	Возможность осуществления градостроительной деятельности (строительство, реконструкция) по видам объектов капитального строительства
3	Ограниченно пригодная для застройки (подрабатываемая)	Малозатяжная застройка до 3-х этажей включая мансарду (3-й этаж только в мансардном исполнении) различной плотности с применением КМЗ. Реконструкция объекта капитального строительства с применением КМЗ
		Разрешено строительство с применением КМЗ при необходимости: газопроводы и нефтепроводы наземные и надземные; водопроводы наземные и надземные; теплотрассы наземные, подземные в каналах; канализационные сети стальные напорные надземные; железные дороги III (с ограничением), IV, V категорий; путепроводы, улично-дорожная сеть. Строительство только с применением специальных конструктивных мер защиты – все подземные сети. Ремонт и реконструкция существующих сетей с применением конструктивных мер защиты

Предельные размеры земельных участков и предельные параметры разрешенного строительства, реконструкции объектов капитального строительства

№ п/п	Наименование вида разрешенного использования земельного участка – код Классификатора	Описание вида разрешенного использования земельного участка	Предельные размеры земельных участков и предельные параметры разрешенного строительства, реконструкции объектов капитального строительства			
			предельные (минимальные и (или) максимальные) размеры земельных участков, в том числе их площадь ¹	минимальные отступы от границ земельных участков в целях определения мест допустимого размещения зданий, строений, сооружений, за пределами которых запрещено строительство зданий, строений, сооружений ²	предельное количество этажей ³ или предельная высота зданий, строений, сооружений	максимальный процент застройки в границах земельного участка, определяемый как отношение суммарной площади земельного участка, которая может быть застроена, ко всей площади земельного участка
1	2	3	4	5	6	7

Основные виды разрешенного использования земельных участков и объектов капитального строительства

1.	Для индивидуального жилищного строительства – код 21	Размещение жилого дома (отдельно стоящего здания) количеством надземных этажей не более чем три, высотой не более двадцати метров, которое состоит из комнат и помещений вспомогательного использования, предназначенных для удовлетворения гражданами бытовых и иных нужд, связанных с их проживанием в таком здании, не предназначенного для раздела на самостоятельные объекты недвижимости); выращивание сельскохозяйственных культур; размещение гаражей для собственных нужд и хозяйственных построек	Минимальная площадь земельного участка – 400 кв. м, максимальная площадь земельного участка – 1500 кв. м; минимальная ширина вновь образуемых земельных участков вдоль фронта улицы (проезда/переулка) - 18 м	Минимальное расстояние от объекта капитального строительства до красной линии – 5 м; минимальное расстояние от объекта капитального строительства и подсобных сооружений до красной линии проездов – 3 м; минимальное расстояние от объекта капитального строительства до границ смежных земельных участков – 3 м; минимальное расстояние от вспомогательных построек (парников, навесов, стационарной емкости для воды, навеса для автомобиля, индивидуального гаража, погреба, уборной, бань, сауны и др.) до границы смежного участка -1 м	для жилого дома – количество надземных этажей не более чем 3, высота – не более 20 м	20%
----	--	---	---	---	--	-----

Примечание:

1. Предельные (минимальные и (или) максимальные) размеры земельных участков, в том числе их площадь, применяются исключительно при образовании и изменении земельных участков. Не применяются для ранее учтенных земельных участков, внесенных в Единый государственный реестр недвижимости до 01.03.2008.

2. Минимальные отступы от границ земельных участков в целях определения мест допустимого размещения объектов капитального строительства, за пределами которых запрещено строительство объектов капитального строительства при отсутствии координат красной линии, устанавливаются от границы земельного участка со стороны улицы/проезда до момента установления координат красной линии.

При возведении на участке хозяйственных построек, располагаемых на расстоянии 1 м от границы соседнего участка, скат крыши следует ориентировать таким образом, чтобы сток дождевой воды, сход снега и сток хозяйственных вод бани и летнего душа не попал на соседний участок, в том числе на земли общего пользования.

3. Под количеством этажей следует понимать количество всех этажей, включая подземный, подвальный, цокольный, надземный, технический, мансардный (не применяется к строке 1 и 2 раздела 1 таблицы настоящей статьи).

4. Не устанавливаются для земельных участков, образуемых и изменяемых земельных участков, в случаях, если смежные земельные участки поставлены на государственный кадастровый учет и их границы установлены в соответствии с действующим законодательством Российской Федерации, а территория для образования или изменения земельного участка не может быть увеличена до минимального размера земельного участка.

Технические условия подключения (технологического присоединения) объекта капитального строительства к сетям инженерно-технического обеспечения:

1. Технические условия подключения к сетям водоснабжения имеется, техническая возможность подключения к централизованным сетям канализации отсутствует;

1.1. предельная свободная мощность – определяется гидравлическим расчетом;

1.2. максимальное планируемое водоотведение в возможных точках подключения – 0,0 м³/сут;

1.3. максимальное планируемое водопотребление в возможных точках подключения – определяется расчетом при проектировании;

1.4. магистральные сети водопровода диаметром 800 мм проходят вдоль автодороги Березники-Соликамск, водопровод диаметром 100 мм проходит по ул. Ярославская;

1.5. срок подключения объекта капитального строительства определяется в договоре подключения, на основании которого в соответствии с Федеральным законом от 07.12.2011 № 416-ФЗ «О водоснабжении и водоотведении», Правилами холодного водоснабжения и водоотведения, утвержденными Постановлением Правительства РФ от 29.07.2013 № 644, постановлением правительства РФ от 30.11.2021 № 2130 «Об утверждении Правил подключения (технологического присоединения) объектов капитального строительства к централизованным системам горячего водоснабжения, холодного водоснабжения (или) водоотведения и о внесении изменений и признании утратившими силу некоторых актов Правительства РФ»;

2. Технологическая возможность подключения к сетям теплоснабжения отсутствует;

3. Возможность подключения к сети газоснабжения отсутствует;

4. срок действия технических условий – 3 года.

Лот № 2. Право заключения договора аренды земельного участка (категория земель – земли населенных пунктов) с кадастровым номером 59.03.0900007721 площадью 150 кв. м для индивидуального жилищного строительства по адресу: муниципальное образование «Город Березники» Пермского края, г. Березники, условный номер земельного участка: 3/25. Срок аренды – 20 лет.

Начальная цена предмета торгов: размер ежегодной арендной платы за землю – 50 000,00 рублей.

Сумма задатка: 100% от начальной цены предмета торгов – 50 000,00 руб.

Информация по ограничению в использовании земельного участка:
Участок расположен в территории (зоне) 3 – ограниченно пригодная для застройки (подрабатываемая);

Территория (зона)	Степень пригодности/непригодности использования территории (зоны)	Возможность осуществления градостроительной деятельности (строительство, реконструкция) по видам объектов капитального строительства
3	Ограниченно пригодная для застройки (подрабатываемая)	Малозатяжная застройка до 3-х этажей включая мансарду (3-й этаж только в мансардном исполнении) различной плотности с применением КМЗ. Реконструкция объекта капитального строительства с применением КМЗ
		Разрешено строительство с применением КМЗ при необходимости: газопроводы и нефтепроводы наземные и надземные; водопроводы наземные и надземные; теплотрассы наземные, подземные в каналах; канализационные сети стальные напорные надземные; железные дороги III (с ограничением), IV, V категорий; путепроводы, улично-дорожная сеть. Строительство только с применением специальных конструктивных мер защиты – все подземные сети. Ремонт и реконструкция существующих сетей с применением конструктивных мер защиты

Предельные размеры земельных участков и предельные параметры разрешенного строительства, реконструкции объектов капитального строительства

№ п/п	Наименование вида разрешенного использования земельного участка – код Классификатора	Описание вида разрешенного использования земельного участка	Предельные размеры земельных участков и предельные параметры разрешенного строительства, реконструкции объектов капитального строительства			
			предельные (минимальные и (или) максимальные) размеры земельных участков, в том числе их площадь ¹	минимальные отступы от границ земельных участков в целях определения мест допустимого размещения зданий, строений, сооружений, за пределами которых запрещено строительство зданий, строений, сооружений ²	предельное количество этажей ³ или предельная высота зданий, строений, сооружений	максимальный процент застройки в границах земельного участка, определяемый как отношение суммарной площади земельного участка, которая может быть застроена, ко всей площади земельного участка
1	2	3	4	5	6	7

Основные виды разрешенного использования земельных участков и объектов капитального строительства

1.	Для индивидуального жилищного строительства – код 21	Размещение жилого дома (отдельно стоящего здания) количеством надземных этажей не более чем три, высотой не более двадцати метров, которое состоит из комнат и помещений вспомогательного использования, предназначенных для удовлетворения гражданами бытовых и иных нужд, связанных с их проживанием в таком здании, не предназначенного для раздела на самостоятельные объекты недвижимости); выращивание сельскохозяйственных культур; размещение гаражей для собственных нужд и хозяйственных построек	Минимальная площадь земельного участка – 400 кв. м; максимальная площадь земельного участка – 1500 кв. м; минимальная ширина вновь образуемых земельных участков вдоль фронта улицы (проезда/переулка) - 18 м	Минимальное расстояние от объекта капитального строительства и подсобных сооружений до красной линии улиц – 5 м; минимальное расстояние от объекта капитального строительства и подсобных сооружений до красной линии проездов – 3 м; минимальное расстояние от объекта капитального строительства до границ смежных земельных участков – 3 м; минимальное расстояние от вспомогательных построек (парников, навесов, стационарной емкости для воды, навеса для автомобиля, индивидуального гаража, погреба, уборной, бань, сауны и др.) до границы смежного участка -1 м	для жилого дома – количество надземных этажей не более чем 3, высота – не более 20 м	20%
----	--	---	---	---	--	-----

Примечание:

1. Предельные (минимальные и (или) максимальные) размеры земельных участков, в том числе их площадь, применяются исключительно при образовании и изменении земельных участков. Не применяются для ранее учтенных земельных участков, внесенных в Единый государственный реестр недвижимости до 01.03.2008.

2. Минимальные отступы от границ земельных участков в целях определения мест допустимого размещения объектов капитального строительства, за пределами которых запрещено строительство объектов капитального строительства при отсутствии координат красной линии, устанавливаются от границы земельного участка со стороны улицы/проезда до момента установления координат красной линии.

При возведении на участке хозяйственных построек, располагаемых на расстоянии 1 м от границы соседнего участка, скат крыши следует ориентировать таким образом, чтобы сток дождевой воды, сход снега и сток хозяйственных вод бани и летнего душа не попал на соседний участок, в том числе на земли общего пользования.

3. Под количеством этажей следует понимать количество всех этажей, включая подземный, подвальный, цокольный, надземный, технический, мансардный (не применяется к строке 1 и 2 раздела 1 таблицы настоящей статьи).

4. Не устанавливаются для земельных участков, образуемых и изменяемых земельных участков, в случаях, если смежные земельные участки поставлены на государственный кадастровый учет и их границы установлены в соответствии с действующим законодательством Российской Федерации, а территория для образования или изменения земельного участка не может быть увеличена до минимального размера земельного участка.

Технические условия подключения (технологического присоединения) объекта капитального строительства к сетям инженерно-технического обеспечения:

1. Технические условия подключения к сетям водоснабжения имеется, техническая возможность подключения к централизованным сетям канализации отсутствует;

1.1. предельная свободная мощность – определяется гидравлическим расчетом;

1.2. максимальное планируемое водоотведение в возможных точках подключения – 0,0 м³/сут;

1.3. максимальное планируемое водопотребление в возможных точках подключения – определяется расчетом при проектировании;

1.4. магистральные сети водопровода диаметром 800 мм проходят вдоль автодороги Березники-Соликамск, водопровод диаметром 100 мм проходит по ул. Ярославская;

1.5. срок подключения объекта капитального строительства определяется в договоре подключения, на основании которого в соответствии с Федеральным законом от 07.12.2011 № 416-ФЗ «О водоснабжении и водоотведении», Правилами холодного водоснабжения и водоотведения, утвержденными Постановлением Правительства РФ от 29.07.2013 № 644, постановлением правительства РФ от 30.11.2021 № 2130 «Об утверждении Правил подключения (технологического присоединения) объектов капитального строительства к централизованным системам горячего водоснабжения, холодного водоснабжения (или) водоотведения и о внесении изменений и признании утратившими силу некоторых актов Правительства РФ»;

2. Технологическая возможность подключения к сетям теплоснабжения отсутствует;

3. Возможность подключения к сети газоснабжения отсутствует;

4. срок действия технических условий – 3 года.

Лот № 3. Право заключения договора аренды земельного участка (категория земель – земли населенных пунктов) с кадастровым номером 59.03.0900007722 площадью 1435 кв. м для индивидуального жилищного строительства по адресу: муниципальное образование «Город Березники» Пермского края, г. Березники, ул. Факультетская, з/у 16. Срок аренды – 20 лет.

Начальная цена предмета торгов: размер ежегодной арендной платы за землю – 50 000,00 рублей.

Сумма задатка: 100% от начальной цены предмета торгов – 50 000,00 руб.

Информация по ограничению в использовании земельного участка:
Участок расположен в территории (зоне) 3 – ограниченно пригодная для застройки (подрабатываемая);

Территория (зона)	Степень пригодности/непригодности использования территории (зоны)	Возможность осуществления градостроительной деятельности (строительство, реконструкция) по видам объектов капитального строительства
3	Ограниченно пригодная для застройки (подрабатываемая)	Малозатяжная застройка до 3-х этажей включая мансарду (3-й этаж только в мансардном исполнении) различной плотности с применением КМЗ. Реконструкция объекта капитального строительства с применением КМЗ
		Разрешено строительство с применением КМЗ при необходимости: газопроводы и нефтепроводы наземные и надземные; водопроводы наземные и надземные; теплотрассы наземные, подземные в каналах; канализационные сети стальные напорные надземные; железные дороги III (с ограничением), IV, V категорий; путепроводы, улично-дорожная сеть. Строительство только с применением специальных конструктивных мер защиты – все подземные сети. Ремонт и реконструкция существующих сетей с применением конструктивных мер защиты

Предельные размеры земельных участков и предельные параметры разрешенного строительства, реконструкции объектов капитального строительства

УСОЛЬСКАЯ ГАЗЕТА

НОВОСТИ
ПРАВОВОГО
БЕРЕГА



**Уважаемые
работники
и ветераны
здравоохранения
Пермского края!**

**Поздравляю вас с
профессиональным
праздником.**

**Мы всегда с почетом
и уважением относи-
лись к труду медиков.
Но в последние годы вы
стали настоящими геро-
ями для жителей При-
камья.**

Несмотря на тяжелое испытание пандемией коронавируса, вы продолжали бороться с другими заболеваниями, осваивать современные методы лечения и профилактики. Это подвиг, который могут совершить только профессионалы, искренне преданные своему делу.

Сегодня мы активно работаем над тем, чтобы качественная медицинская помощь была доступна во всех уголках Пермского края. Для этого – строим новые больницы и поликлиники, приобретаем уникальное оборудование, используем возможности цифровизации. Кроме того, реализуем меры поддержки медицинских работников и программы вашего профессионального развития.

Спасибо вам за высокое мастерство, самоотверженность и бесценный вклад в сохранение здоровья земляков. Желаю крепкого здоровья, благополучия, личного счастья, успехов и благодарных пациентов.

**Губернатор
Пермского края
Д. Н. МАХОНИН**

Догазификация

Развитие. Темпы догазификации в муниципальном образовании «Город Березники» увеличиваются

■ От желающих принять участие в программе подано уже свыше 3 тысяч заявок. С 2021 года заключено 1 256 договоров. До конца года планируется заключение еще около 350 договоров. Для сохранения положительной динамики Березниковским филиалом АО «Газпром Газораспределение Пермь» дополнительно привлечены сразу несколько подрядных организаций, которые будут помогать реализовывать программу.

Программа по догазификации предусматривает бесплатное подведение газа в газифицированных населенных пунктах до границ земельных участков домовладения. На территории муниципального образования «Город Березники» к газифицированным населенным пунктам сейчас относятся: город Березники, город Усолье, поселок Железнодорожный, поселок Николаев Посад, деревня Шиши, поселок Огурдино, поселок Орел, село Пыскор, село Романово. Иные населенные пункты, расположенные на территории муниципального образования, не подходят для участия в программе догазификации в связи с отсутствием в них газораспределительных сетей. Однако количество удаленных населенных пунктов, где появится возможность участия в программе, будет увеличиваться.

Чтобы газ был бесплатно до-



■ С 2021 года заключено 1 256 договоров. / ФОТО ИЗ ИНТЕРНЕТА

веден до участков в рамках программы догазификации, владельцам необходимо подать заявку на подключение к сетям газоснабжения. Подача заявки на догазификацию возможна через офисы МФЦ, портал «Госуслуги», через сайт Единого оператора газификации connectgas.ru, а также лично в едином клиентском центре АО «Газпром газораспределение Пермь» (г. Березники, ул. Уральских танкистов, 5).

Комментарий

Юрий СТАРЦЕВ,
директор Березниковского филиала АО «Газпром Газораспределение Пермь»:


– Сейчас мы работаем по двум направлениям: это те районы, где требуется распределительный газопровод по улице с вводами к домам и те, где

уже есть распределительная сеть, нужно только сделать ввод к дому. По отдаленным территориям вопрос догазификации практически решен. На региональном штабе он был рассмотрен, и сейчас заключаем договоры по реализации программы вплоть до 2025 года, в зависимости от сложности проведения, проектных, монтажных работ и т. д.

Кадры. Повышение квалификации

Справка

До конца года должны обучиться еще восемь специалистов.



■ **Всего 29 работников культуры – сотрудники музея, библиотек, школы-театра балета, культурно-делового центра, домов культуры – должны пройти обучение в рамках федерального проекта «Творческие люди» национального проекта «Культура». До конца года должны обучиться еще восемь специалистов.**

Обучение проходит в Пермском, Московском, Санкт-Петербургском, Кемеровском, Казанском, Челябинском государственных институтах культуры, Московской государственной академии хореографии, Всероссийском государственном институте кинематографии им. С. А. Герасимова.

Специалисты познакомились с современными технологиями проектирования музейных экспозиций и выставок, основами компьютерного монтажа и технологий анимации, обучились мастерству ведущего концертных программ, теории и практике преподавания классического танца и другому.

Татьяна Бахшецян, директор Культурно-делового центра города Березники, делится отзывом по прошедше-

му обучению: «Преподаватели курса продемонстрировали всесторонний охват материала, использовали сочетание различных видов культурно-образовательных технологий. Нам была предоставлена возможность получить большой объем информации по теоретическим вопросам организации волонтерской деятельности в сфере культуры, а также познакомиться с имеющимся положительным опытом не только в России, но и в других странах. Чувствовалась заинтересованность лекторского состава и организаторов курсов в качестве преподаваемого материала, желание передать как можно больше знаний и практического опыта. Достаточно много интересного и доступного методического материала я получила, которым смогу воспользоваться в дальнейшем».



**Больше
новостей
читайте
на сайте
adm-brz.ru**

В Палатах Строгановых открылась выставка живописи Ольги Широковой «Синий Мажорель».

Ольга Широкова (Санкт-Петербург) родилась в 1976 году в городе Соликамске. В 1998 году окончила художественно-графический факультет Нижнетагильского государственного института. С 1997 года участница российских и международных



выставок. Член творческого союза художников России. Член союза художников России. Многообразие сочетания контрастных и дополнительных цветов, среди которых излюбленные желто-синие, в различных их оттенках, задают сложную, подчас драматичную палитру ощущений и настроений, далеких от банальностей.

Для комфортной жизни

Жить достойно. Правительство Пермского края утвердило дорожную карту развития Верхнекамья

Справка

В бюджет на 2022-2024 гг. заложено 750 млн руб. на реализацию самых важных проектов развития городов агломерации.

Разработанные на четыре года меры направлены на улучшение качества медицинских услуг, развитие промышленности и торговли в территориях, создание комфортной городской среды и другое.

В Пермском крае принят план мероприятий по развитию Березниковско-Соликамской агломерации на период до 2025 года. Соответствующий документ утвержден на заседании регионального правительства под председательством губернатора Дмитрия Махонина.

Как рассказали в Минпромторге Прикамья, дорожная карта разработана для актуализации подходов к развитию территории с учетом ее неиспользованных промышленных и экономических возможностей для региона и страны. В частности, план предполагает организацию благоприятной и привлекательной среды для молодых и трудоспособных граждан, сохранения и развития кадрового потенциала Березников, Соликамска и других поселений, а также поиск дополнительных возможностей улучшения городской среды.

Основными направлениями в рамках принятого плана развития агломерации признаны кадровый потенциал территории, комфортная городская среда (благоустройство и ЖКХ), промышленность, торговля и услуги, медицинское обеспечение, образование и спорт.

Ранее губернатор Пермского края Дмитрий Махонин подчеркивал, что Верхнекамье – это вторая по численности агломерация в регионе, промышленный центр, который требует к себе особого внимания в части создания комфортных условий для жителей. «Региональные власти уже приступили к формированию программы «Комфортный край». Ее первыми участниками стали территории Верхнекамья. В бюджет на 2022-2024 гг. заложено 750 млн руб. на реализацию самых важных



проектов развития городов агломерации», – обозначил Дмитрий Махонин.

По данным Минпромторга Прикамья, план развития Березниковско-Соликамской агломерации разработан региональными органами исполнительной власти совместно с представителями местного самоуправления и предприятиями, ведущими деятельность на территориях обоих округов. Основными направлениями в рамках принятого плана признаны кадровый потенциал территории, комфортная городская среда (благоустройство и ЖКХ), промышленность, торговля и услуги, медицинское обеспечение, образование и спорт.

Планируется, что в рамках дорожной карты для развития промышленности будут проведены семинары и встречи по мерам поддержки бизнеса, расширению его экспортного потенциала, вовлечению в промокооперацию и повышению производительности труда в рамках одноименного нацпроекта. Также предусмотрена проработка возможности открытия в агломерации магазинов крупных торговых сетей, занимающихся строительными материалами, и известных предприятий общественного питания. Кадровые вопросы будут решаться с помощью составления реестра потребностей местных компаний в трудовых ресурсах и проведения ярмарок вакансий. Также бизнес Верхнекамья планируется привлекать к участию в выставке «Образование и карьера», а ссузы – в чемпио-

натах Worldskills. Кроме этого, работа будет вестись по организации целевого набора,действию безработным в открытии своего дела, развитию служб занятости и других мер.

В рамках блока «Медицина» дорожной картой предусмотрены строительство и капремонт детских и взрослых больниц и поликлиник, выезды в территории медперсонала и «Онкологического патруля», установка гамма-излучателя для онкологического обследования и увеличение числа фельдшеров в селах.

По линии образования дорожной картой предусмотрено проведение информационной кампании в СМИ для привлечения в агломерацию педагогов. Также будут прорабатываться решения их жилищных вопросов, оказания помощи с переездом, дообразованием, наставничеством и вовлечением в профильные сообщества. Также будет сформирован кадровый резерв руководителей школ и проведены несколько конкурсов профессионального мастерства.

Кроме того, предусмотрены мероприятия по обустройству инфраструктуры детских садов, строительству школы и нескольких стадионов, обновлению материально-технической базы учреждений и т. д. В местных ссузах откроется ряд новых специальностей, таких как теплоэнергетика и прикладная геология, и программы по привлечению абитуриентов и профориентации. Также будет обновлена материально-техническая база учреждений СПО, а в Березни-

ках и Соликамске к 2025 году откроются муниципальные молодежные центры.

План по развитию городской среды и ЖКХ предполагает расширение благоустройства парков, скверов и береговой линии р. Усолки, установку новых детских и спортивных площадок, строительство и капремонт дорог. В том числе в документе заявлены мероприятия по обновлению придомовых территорий, строительству новых жилых домов предприятиями «ЕвроХим – Усольский калийный комбинат» и «Соликамский строительный трест», расселению граждан из ветхого и аварийного жилья. Также планируется внедрение цифровых сервисов и новых технологий в городском управлении, догазификация, обустройство мест сбора мусора, сортировка ТКО и т. д.

Наконец, для популяризации в агломерации спорта будут построены спорткомплекс, крытый ледовый каток, лыжероллерная трасса, универсальный дворец спорта, скейтпарки, лыжная база, различные площадки и другие объекты. Планируется также реконструкция березниковского стадиона, капремонт легкоатлетического манежа и бассейна «Здоровье». К проведению занятий и тренировок привлекут тренеров высшей категории, а секции обеспечат инвентарем и формой.

План предполагает организацию благоприятной и привлекательной среды для молодых и трудоспособных граждан, сохранения и развития кадрового потенциала Березников, Соликамска и других поселений. / ФОТО С САЙТА ГУБЕРНАТОРА И ПРАВИТЕЛЬСТВА ПЕРМСКОГО КРАЯ.

Источник:
сайт губернатора
и Правительства
Пермского края



Больше новостей
читайте
на сайте
adm-brz.ru

ОБЪЯВЛЕНИЯ

Подворье «У Петровича»
г. Усолье

- Инкубационное яйцо
- Мясной бройлер – Бройлер Росс 308/Коб66500 (Чехия)
- Перепёлка – Техас
- Бетакорм
- Личинка чёрной львинки
- Комбикорма, зерносмесь.

Вся продукция круглогодично, а так же в продаже **БРОЙЛЕРЫ**

8(922) 315-89-45 – Марина
8(922) 646-90-76 – Денис
<https://vk.com/club196260792>

КАДАСТРОВЫЙ ИНЖЕНЕР

- межевание
- вынос границ
- постановка домов на учет
- геодезические работы

Быстро, качественно
Выезд в город, район

8-912-880-66-67

Каждую субботу июня
у ДК г. Усолье
с 12:00 до 13:00
ПРОДАЖА
кур рыжих и белых.

Т.: 8-904-849-839-8.
AL59ptitsa

ПРОДАМ арматуру – 25,10 Р/М
Т.: 8 (919) 494-50-05

ПРОДАМ профильную трубу 40*20 – 620 Р/6М.
Т.: 8 (919) 494-50-05

РЕМОНТ
телевизоров, компьютеров, ноутбуков.
Т.: 8-992-212-78-55

БУРЕНИЕ СКВАЖИН
рассрочка, документы
8-982-460-00-23

- ▶ **ПРОДАМ земельный участок** с фундаментом, земля, 7 соток.
Т.: 8-902-63-18-471, торг.
- ▶ **ДРОВА** колотые, газель. **Т.: 8-912-48-60-207.**
- ▶ **ПРОДАЕТСЯ навоз.** **Т.: 8-951-958-90-82.**
- ▶ **КУПЛЮ радиодетали, часы** наручные, желтый корпус. **Т.: 8-919-719-43-11.**
- ▶ **СНИМУ квартиру.** **Т.: 8-919-719-43-11.**
- ▶ **ТРЕБУЕТСЯ помощник кондитера** на подработку (частичная занятость). **Т.: 8-912-78-80-912.** (Viber, WhatsApp).
- ▶ **МЕБЕЛЬ НА ЗАКАЗ** Гардеробные, шкафы-купе, кухни. Выезд на замер бесплатно.
Т.: 20-94-88, 8-950-467-35-57.

Отдам котят в добрые руки. Мальчик и девочка, окрас: трехшерстная кошечка и сиамский котик. К туалету приучены, едят все. От ловчей кошки.
Тел.: 8-982-43-86-346.

19 июня в Любимове будет временно приостановлено движение транспорта и изменено движение маршрутов городского транспорта.

С 9:00 до 15:30 по Строгановскому бульвару будет перекрыт участок – от улицы Ивана Дошеникова до улицы Ростовской. Ограничение для всех видов транспорта вводится в связи с проведением легкоатлетического забега «Строгановская верста».

Маршруты № 23, 28 поменяют свой ход движения на это время. В прямом направлении улица Свободы (г. Усолье) – улица Демидовская – улица Ростовская – улица Г. Братчикова – улица И. Дошеникова. Остановки: ФОК «Стрижи», ул. Ростовская, ул. Г. Братчикова, мкр. «Усольский» (конечная).

В обратном направлении: улица И. Дошеникова – улица Прикамская – улица Ростовская – улица Демидовская – улица Свободы (г. Усолье), далее по маршруту. Остановки: мкр. «Усольский», ул. Прикамская, ул. Ростовская, ФОК «Стрижи», далее по маршруту.

Эко. Борьба с борщевиком

В Березниках идут работы по ликвидации очагов распространения борщевика Соновского.

Работы выполняются двумя способами: механическим (кошение) и с помощью химической обработки.

Предусмотрено трехразовое кошение:

- 1 этап – с 5 по 25 июня,
- 2 этап – с 15 по 25 июля,
- 3 этап – с 20 августа по 5 сентября.

Всего планируется скосить более 80 гектаров борщевика на территориях, свободных от застройки, вдоль автомобильных дорог, у кладбища, на земельных участках сельских территорий.

16 по 22 июня будет проведена химическая обработка территорий с использованием

малотоксичных гербицидов на земельных участках вдоль придорожных полос автомобильных дорог:

- от жилого района Новожилово до садоводческого товарищества № 24;
- у отворота на БКПРУ-2.

Всего гербицидами обработают 2 гектара участков придорожных полос вдоль автомобильных и грунтовых дорог. Второй этап запланирован на август. Перед началом проведения работ будут установлены информационные таблички с предупреждением о проведении обработки.

Несмотря на то, что используемый химический препарат малотоксичен и неопасен для людей и животных, обработка им жилых территорий запрещена. Поэтому в городе (в границах жилой застройки, насе-

ленных пунктах) используется метод кошения.



Правила посещения особо охраняемых природных территорий

В период с 15 апреля по 15 сентября на территории муниципального образования «Город Березники» проводится муниципальный этап Всероссийской акции «Дни защиты от экологической опасности».

В 2022 году в Пермском крае ежегодная акция посвящена «Году восстановления экосистем».

Экосистема – основная природная единица на поверхности Земли, представляющая собой совокупность совместно обитающих живых организмов и условий их существования, находящихся в закономерной взаимосвязи друг с другом. Примерами экосистем могут послужить такие природные комплексы, как леса, озера, реки, степи, пустыни, горы и т. п. В целях сохранения уникальных природных объектов и комплексов, имеющих особое природоохранное, научное, рекреационное и оздоровительное значение, создаются особо охраняемые природные территории, имеющие режим особой охраны.

В настоящее время в Пермском крае имеются 364 особо охраняемые природные территории, в том числе 2 государственных заповедника «Басеги» и «Вишерский», 257 региональных и 105 местных особо охраняемых природных территорий. В границах муниципального образования «Город Березники» расположено 9 особо охраняемых природных территорий регионального значения, из них 1 – государственный природный биологический охотничий заказник, 7 – охраняемых ландшафтов, 1 – ботанический природный резерват, общая площадь которых составляет 39 674,8 га (7,8% от площади муниципального образования «Город Березники»).

На территориях особо охраняемых природных территорий действуют особые правила поведения.

1. Уносить мусор в контейнер. Весь неорганический мусор, особенно тот, который нельзя жечь на костре (полиэтилен, резина, пластиковые бутылки, железные банки, стекло), уносить в ближайший контейнер. Оставленная стеклянная тара представляет собой лупу, которая жарким днем может стать причиной возгорания, а о сломанное стекло лесные жители могут пораниться.

2. Разводить костер только в местах, расположенных не

менее чем в полутора метрах от «ног» деревьев. Если поблизости есть готовые костровища, воспользоваться ими: на прогретой земле с углями проще развести огонь, к тому же это сохранит более двух квадратных метров лесной подстилки со всеми растениями, животными и микроорганизмами. В период действия особого противопожарного режима использование открытого огня (костров, мангалов, жаровен) вне специально оборудованных для этого мест запрещено.

3. Уносить или сжигать окурки. Окурки ядовиты. Вредные вещества накапливаются и передаются по пищевой цепочке, порой увеличивая концентрацию в 10-100 раз. Окурки и другой органический мусор способствуют разрастанию «культурных» сорняков, вытесняящих лесные растения. Тлеющий свежий окурочек может поджечь сухую траву.

4. Оставить памятный след. Безобидные на первый взгляд шалости, а именно вырезание ножом на стволе дерева, вбивание памятных гвоздиков могут привести к усыханию дерева, заселению его паразитами. Наскальные рисунки давно не являются показателем культуры. Сегодня памятный след можно оставить другими способами: построить беседку, очистить родник, организовать костровище.

5. Использовать лесные ресурсы разумно. Зачем рвать красивое растение, если оно по дороге завянет или простоит в вазе один-два дня? Сфотографируйте его и оставьте в лесу – здесь оно гораздо полезнее. Исчезающие растения тем более нельзя срывать – за это предусмотрено наказание. Если вы не намереваетесь собирать грибы, не срывайте один-два просто так, на выброс. Не берите из леса больше того, что вам реально необходимо.

6. Применять многоразовые приспособления. Над костром вместо деревянных кольев удобнее использовать решетку, для тента – натянуть трос между деревьями. Сделайте выбор в пользу многоразовой пластмассовой или железной посуды или посуды из вторичного картона – его можно сжечь.

Эти простые рекомендации помогут организовать отдых без нанесения большого ущерба природе. И ваше экологически ответственное поведение внесет вклад в сохранение природы.

20 июня год, как не стало нашей любимой мамочки, бабушки ХОМУТОВОЙ Татьяны Григорьевны.

Не слышно голоса родного,
Не видно добрых милых глаз.
Зачем судьба была жестока?
Как рано ты ушла от нас!

Великой скорби не измерить,
Слезами горю не помочь,
Тебя нет с нами, но навеки
В сердцах ты наших не умрешь.

Никто не смог тебя спасти,
Ушла из жизни слишком рано.
Но светлый образ твой родной
Мы вечно будем помнить, Мама.
Помним, любим, скорбим.

Дети, внуки

УСОЛЬСКОЕ ПОХОРОННОЕ АГЕНТСТВО
«ВЕЧНАЯ ПАМЯТЬ»
цены ниже, чем в Березниках

- Круглосуточная эвакуация
- Организация похорон (кремации)
- Изготовление памятников, оградок
- Фотозмаль, столы, лавочки
- Кремация домашних животных

г. Усолье, Свободы, 155
(здание бывшей администрации города, правое крыло)

42-29-48, 8-902-647-57-70

РЕКЛАМА, ПОЗДРАВЛЕНИЯ

Афиша

Усольский Дом культуры (ул. Елькина, 14, 42 24 98)
22 июня, 11:00 – Акция «Свеча памяти». 0+. Аллея Памяти. Вход свободный
Романовский Дом культуры (ул. Тракторная, 70, 28 91 10)
18 июня, 11:00 – Всероссийская акция по очистке от мусора берегов водных объектов «Вода России» – очистка берегов р. Яйва. 0+
22 июня, 18:00 – «Свеча памяти». 0+. Вход свободный
Троицкий Дом культуры (п. Железнодорожный, ул. 35 лет Победы, 46, 28 90 02)
17 июня, 12:00 – «В гостях у сказки». 0+. Вход платный. Стоимость билета 100 руб.
18 июня, 15:00 – Праздничное мероприятие ко Дню поселка «Наш день». 0+. Вход свободный
22 июня, 13:00 – «Свеча памяти». 0+. Вход свободный
22 июня, 15:00 – Виртуальный концертный зал. Гала-концерт «Русская фантазия-2022». 6+. Вход свободный
24 июня, 12:00 – Игротека «Царство маленьких детей». 0+. Вход свободный
Пыскорский Дом культуры (ул. Строгановская, д. 1, 21 34 74)
22 июня, 13:00 – Патриотический час «Нет в России семьи такой, где б не памятен был свой герой». Патриотическая акция «Свеча памяти». 0+. Вход свободный
23 июня, 13:00 – Старт летних игр «Мы за здоровый образ жизни». 0+. Вход свободный.
24 июня, 19:00 – Квест «Даешь молодежь!». 12+. Билет 100 руб.
Орлинский Дом культуры (ул. 1 Мая, 37, 42 44 16)
17 июня, 17:00 – Программа ко Дню молодежи «Энергия будущего». 0+. Вход свободный
22 июня – «Сельские каникулы», «Народные игры: из прошлого в настоящее». 0+. Вход свободный
22 июня 11:00 – «Свеча Памяти» ко Дню памяти и скорби. 0+. Вход свободный
23 июня 14:00 – «Безопасное лето на велосипедах и самокатах». 0+. Вход свободный
Березовский Дом культуры (ул. Молодежная 35, 42 61 35)
21 июня, 10:00 – Субботник «Сделаем село краше». 0+
22 июня, 11:00 – Тематический час «Есть память, в которой не будет забвенья». 0+. Вход свободный
11:30 – Час памяти «Земляк наш герой. Н. Аникин». 0+. Вход свободный
12:00 – Социальный кинозал, фильм «Подранки». 6+. Вход свободный
22:00 – Всероссийская акция «Свеча памяти». 0+. Вход свободный
Шемейский сельский центр культуры (ул. Свободы, д. 2)
22 июня, 13:00 – акция «Свеча Памяти». 0+. Вход свободный
22 июня, 14:00 – Час памяти «Когда стою у Вечного огня». 0+. Вход свободный
Щекинский сельский центр культуры (ул. Пионерская, д. 2а)
22 июня, 12:00 – «Свеча памяти». 0+. Вход свободный
Усольский историко-архитектурный музей-заповедник «Усолье Строгановское» (Дом Брагина, г. Усолье, ул. Богородская, 15, 43 00 57, Палаты Строгановых, г. Усолье, ул. Спасская, 36, 42 20 87). Режим работы музея: с 10:00 до 17:00. Касса музея работает до 16:30
18 июня, 14:00, Дом Брагина – «Занятие в земской школе», 6+, программа познакомит со старинной русской азбукой, пером и чернилами, старинными мерами длины и веса, завершится исторической переменной. Вход по билетам: взр. – 250 руб., дет. – 175 руб.
19 июня, 14:00, Палаты Строгановых – «Орел, телец и лев», 6+, знакомство с местным фольклором, мифологическими персонажами, запечатленными в керамических изразцах. Вход по билетам: взр. – 150 руб., дет. – 110 руб.

В марте в свет вышла уникальная книга «Памятник победы и воинской доблести», сборник исторических очерков иеромонаха Николая (Захарова) об истории Никольской церкви в Усолье – обобщенный материал по данной теме. Всю интересующую информацию, где приобрести издание, можно узнать, позвонив в редакцию: **42-23-06.**



! ШОК ЦЕНА !

2900 р.

КС 10.9

КС 15.9

Проф лист (2,0*1,2) оцинкованный

890 р.

МАСТАК

8 (34242) 01-00-1
Усолье, ул. Свободы 168/3

Дорогую Ольгу Владимировну БУШМАКИНУ поздравляем с юбилеем!

*Пусть настроенье отличнейшим будет,
 В доме уют и достаток придут,
 Верных и лишь настоящих друзей,
 В жизни встречать только добрых людей.*

С любовью, коллег



МБУ «Спецавтохозяйство г. Березники» приглашает:

- Машинистов автовышки и автогидроподъемника 5 разряда
- Машинистов дорожно-транспортной машины 4-5 разряда
- Машинистов бульдозера 8 разряда
- Машинистов автогрейдера 7-8 разряда
- Машинистов комбинированной дорожной машины 5 разряда



Пожелания к кандидатам:

- наличие удостоверения тракториста-машиниста категории С;
- квалификация: водитель погрузчика, машинист бульдозера, тракторист; машинист автогрейдера;
- опыт работы – от 1 года.

От предприятия будет предложено:

- оплачиваемая стажировка на новом рабочем месте;
- график работы 5/2 по 8 часов, 2/2 по 11 часов;
- своевременная и стабильная заработная плата;
- бесплатная доставка до места работы и обратно на корпоративном автобусе.

Звоните: +79124806983 (начальник автоколонны), +79824401893 (отдел кадров)

Присылайте заполненную анкету: berspecavto@yandex.ru
Приходите: г. Березники, ул. Березниковская, 109, каб. 207.

РАСПИСАНИЯ БОГОСЛУЖЕНИЙ

Никола-Димитриевский храм, г. Березники, пл. Первостроителей, 1

17 июня, пятница, 16:00 – Вечерняя служба
18 июня – Отдание праздника Пятидесятницы, **8:30** – Часы. Божественная Литургия
10:00 – Панихида
16:00 – Всенощное бдение
19 июня, воскресенье – Неделя 1-я по Пятидесятнице. Всех святых
 Заговенье на Петров пост (Петров мясопуст)
8:30 – Часы. Божественная Литургия. Благодарственный молебен
 • Крещение совершается по субботам и воскресеньям – 11:00
 • Заказать требы (с 10:00 до 18:00): 8-952-642-53-34
 • Отпевание в Никольском храме (пл. Первостроителей, 1) совершается ежедневно, кроме воскресенья
 По всем вопросам обращаться по телефону: **8-952-64-25-334**

Усольский Спасо-Преображенский женский монастырь г. Усолье
Предел Иконы Казанской Божией Матери (верхний храм)

18 июня, суббота, 17:00 – Всенощное бдение
19 июня, воскресенье, 9:00 – Божественная литургия (заговенье на Петров пост)
Храм Николая Чудотворца г. Усолье
 Вторник, суббота – с 12:00 до 17:00
17 июня, пятница, 17:00 – Вечернее Богослужение
19:00 – Молебен о воинах
18 июня, суббота, 9:00 – Божественная литургия
11:00 – заупокойная панихида
 Суббота и воскресенье – проводится крещение в 12:00, запись в 11:00. Принимаются заявки на освящение домов, квартир ежедневно. Отпев по записи
 По всем вопросам обращаться по телефону: **8-912-596-64-42, о. Константин**

Храм Успения Пресвятой Богородицы, г. Усолье, ул. Ивачева, 55/6

Понедельник - пятница – с 10:00, Часы. Обедница

Храм Сретения Господня с. Романово

18 июня, суббота – Неделя 1-я по Пятидесятнице Всех Святых. Отдание праздника Пятидесятницы
10:00 – Молебен с акафистом. Панихида
16:00 – Вечернее богослужение
19 июня, воскресенье, 8:30 – Часы, Литургия, молебен.
23 июня, четверг, 10:00 – Молебен с акафистом. Свщмч Тимофея, свт. Иоанна Тобольского

Храм Преподобного Трифона Вятского (Святая гора с. Пыскор)

17 июня, пятница 17:00 – Вечернее Богослужение
18 июня, суббота, 8:00 – Божественная Литургия, заупокойная молитва
17:00 – Всенощное бдение.
19 июня, воскресенье, 8:00 – Божественная Литургия

АССЕНИЗАТОР



- Откачка, вывоз жидких отходов
- Доставка воды
- Прочистка канализации

8-902-79-49-193

кондитерская

Виктория

- шоколад ручной работы
- пирожное • торты
- торты на заказ



ул. И. Доценикова, 22
 (вход со стороны «Пятерочки»)
тел.: 8-912-78-80-912

ДВА БЕРЕГА КАМЫ

Общественно-политическая, информационная газета
 «Два берега Камы»
 Выходит по пятницам.
Распространяется БЕСПЛАТНО.
 Тираж 10 000 экз.

Газета зарегистрирована Печатное СМИ газета «Два берега Камы» зарегистрирована в Управлении Федеральной службы по надзору в сфере связи, информационных технологий и массовых коммуникаций по Пермскому краю 14.12.2018 г. Свидетельство ПИ № ТУ 59-01226.

Главный редактор:
О. В. ЮШКОВА

Учредитель: Автономная некоммерческая организация «Редакция газеты «Два берега Камы».
Адрес: 618460, Пермский край, г. Усолье, ул. Свободы, д. 138а

Контакты:
 ▶ Редакция: 8 (3424) 42-23-06, 8-902-79-34-361
 ▶ E-mail: 2bkama@mail.ru
 ▶ Сайт: adm-brz.ru
 ▶ Соцсети: vk.com/brz_official
Адрес издателя и редакции:
 618460, г. Усолье Пермского края, ул. Свободы, 138а

Отпечатана в ООО «ПрессА» 618400, г. Березники Пермского края, ул. Юбилейная, д. 1. Заказ № 303. Перепечатка и использование материалов, опубликованных в газете «Два берега Камы», без письменного разрешения редакции запрещены.