



Администрация города Березники
**УПРАВЛЕНИЕ
ИМУЩЕСТВЕННЫХ
И ЗЕМЕЛЬНЫХ ОТНОШЕНИЙ**

пр. Советский, д.39,
г. Березники, Пермский край, 618417
Тел./факс (3424) 29 01 77
E-mail: uizo_berezniki@mail.ru
ОКПО 12045479, ОГРН 1025901710207
ИНН/КПП 5911000188/591101001

АО «Газпром газораспределение Пермь»

29.04.2022 № СЭД-142-18-01-10-668

На № б/н от 21.04.2022

РЕШЕНИЕ
о размещении объектов № 2297

Город Березники Пермского края

29.04.2022

Управление имущественных и земельных отношений администрации города Березники в соответствии с Положением о порядке и условиях размещения объектов на землях или земельных участках, находящихся в государственной или муниципальной собственности, на территории Пермского края без предоставления земельных участков и установления сервитутов, утвержденного постановлением Правительства Пермского края от 22.07.2015 № 478-п, разрешает:

акционерному обществу «Газпром газораспределение Пермь» (618400, Пермский край, г. Березники, ул. Уральских танкистов, 5, тел./факс 8 (3424) 26-26-18, 26-42-83) размещение объекта:

«Газопровод для транспортировки природного газа под давлением до 0,6 Мпа включительно», г. Усолье, ул. Воронихина, д. 110-1, на землях, государственная собственность на которые не разграничена,

площадь 18 кв.м;

сроком на 1 год (до 22.04.2023);

местоположение: Пермский край, г. Усолье, ул. Воронихина, д. 110-1.

При условии:


- 1.согласование со всеми ресурсоснабжающими организациями города;
- 2.согласование проектной документации и получение разрешения на производство земляных работ;
- 3.в случае произрастания зеленых насаждений, попадающих в зону строительства, оформить разрешение на вырубку деревьев, кустарников в Управлении благоустройства администрации города.

Перед проектированием газопровода необходимо получить технические условия на прокладку сетей в Управлении благоустройства администрации г. Березники.

Приложение: схема предполагаемых к использованию земель на 1 л. в 1 экз.

Начальник управления

Шестакова Марина Алексеевна



Н.А.Лежнева

Схема предполагаемых к использованию земель или части земельного участка

Объект: Газопровод давлением до 1,2 Мпа, для размещения которого не требуется разрешения на строительство по адресу: Пермский край, городской округ город Березники, г. Усолье, ул. Воронихина, к дому 110-1

Местоположение: расположенных по адресу: Пермский край, городской округ город Березники, г. Усолье, ул. Воронихина

Площадь земель или части земельного участка, кв.м.: 18

Категория земель: земли населенных пунктов

Вид разрешенного использования: -

Описание границ смежных землепользователей:

От точки н1 до точки н2 - земельный участок с кадастровым номером 59:37:0000000:2771

От точки н2 до точки н3 - земли общего пользования

От точки н3 до точки н4 - земельный участок с кадастровым номером 59:37:0620606:2

От точки н4 до точки н1 - земельный участок с кадастровым номером 59:37:0000000:2773

Каталог координат, м

№ точки границы	X	Y
н1	674494.49	2257449.50
н2	674486.70	2257449.52
н3	674486.70	2257447.33
н4	674494.55	2257447.17
н1	674494.49	2257449.50

Условные обозначения:



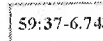
- границы и номер объекта капитального строительства, сведения о которых внесены в ЕГРН



- границы и номер земельного участка, сведения о которых внесены в ЕГРН



- предполагаемый участок земель, на которых планируется размещение объекта



- зоны с особыми условиями использования территории, сведения о которых внесены в ЕГРН

:ЗУ1

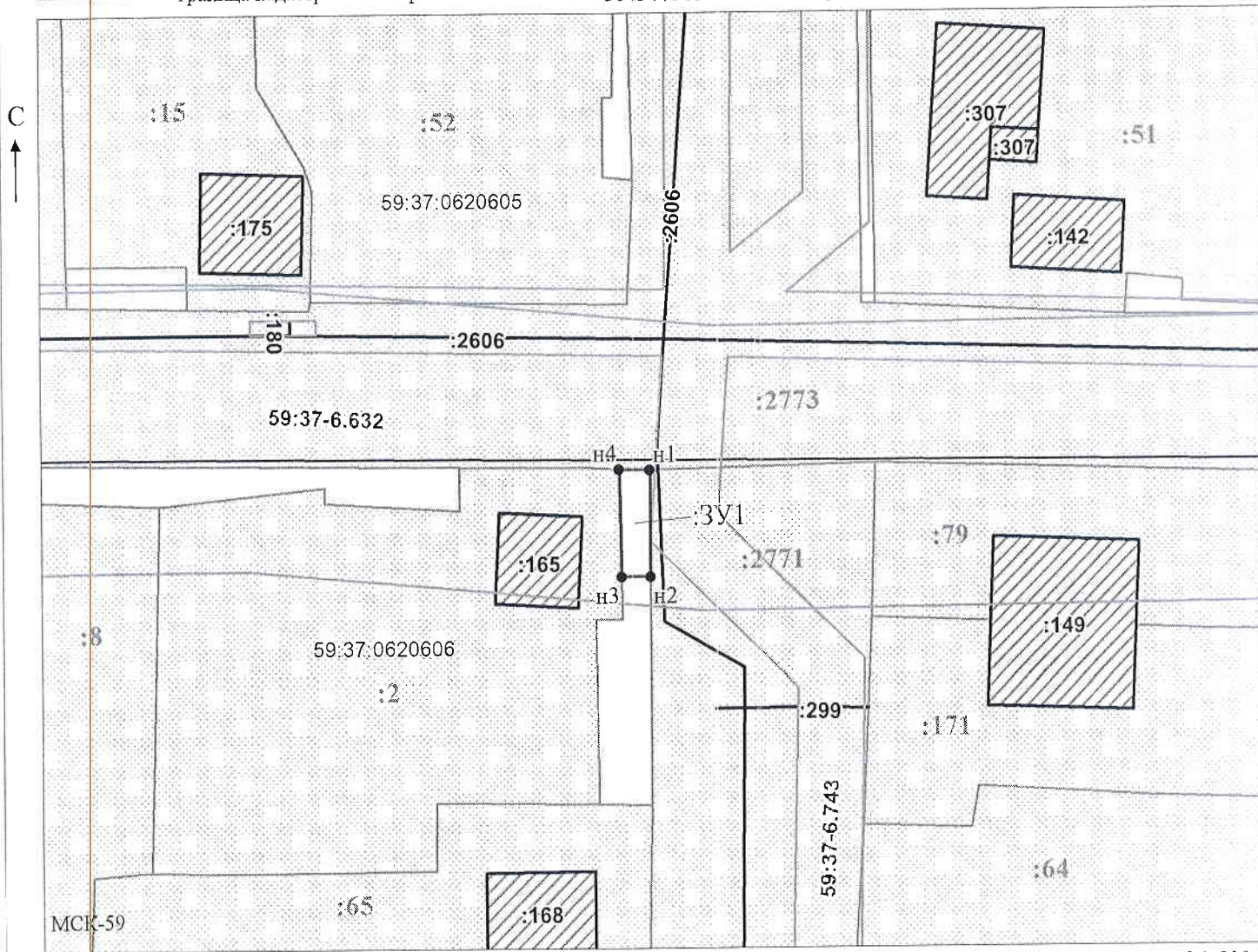
- обозначение запрашиваемого земельного участка



- характерная точка границ земель или части земельного участка

- граница кадастрового квартала

59:37:0620606 - номер кадастрового квартала



Масштаб 1:500

Заявитель: _____

/ Офишкина И.В.

МП

(подпись, расшифровка подписи)

(для юридических лиц и индивидуальных предпринимателей)