



Администрация города Березники
**УПРАВЛЕНИЕ
ИМУЩЕСТВЕННЫХ
И ЗЕМЕЛЬНЫХ ОТНОШЕНИЙ**

пр. Советский, д.39,
г. Березники, Пермский край, 618417
Тел./факс (3424) 29 01 77
E-mail: uizo_berezniki@mail.ru
ОКПО 12045479, ОГРН 1025901710207
ИНН/КПП 5911000188/591101001

АО «Газпром газораспределение Пермь»

15.04.2022 № СЭД-142-18-01-10-567

На № б/н от 08.04.2022

РЕШЕНИЕ
о размещении объектов № 2287

Город Березники Пермского края

15.04.2022

Управление имущественных и земельных отношений администрации города Березники в соответствии с Положением о порядке и условиях размещения объектов на землях или земельных участках, находящихся в государственной или муниципальной собственности, на территории Пермского края без предоставления земельных участков и установления сервитутов, утвержденного постановлением Правительства Пермского края от 22.07.2015 № 478-п, разрешает:

акционерному обществу «Газпром газораспределение Пермь» (618400, Пермский край, г. Березники, ул. Уральских танкистов, 5, тел./факс 8 (3424) 26-26-18, 26-42-83) размещение объекта:

«Газопровод для транспортировки природного газа под давлением до 0,6 Мпа включительно», г. Усолье, ул. Солеваров, к дому 78, на землях, государственная собственность на которые не разграничена,

площадь 5 кв.м;

сроком на 1 год (до 15.04.2023);

местоположение: Пермский край, г. Усолье, ул. Солеваров, к дому 78.

При условии:

- 1.согласование со всеми ресурсоснабжающими организациями города;
- 2.согласование проектной документации и получение разрешения на производство земляных работ;
- 3.в случае произрастания зеленых насаждений, попадающих в зону строительства, оформить разрешение на вырубку деревьев, кустарников в Управлении благоустройства администрации города.

Перед проектированием газопровода необходимо получить технические условия на прокладку сетей в Управлении благоустройства администрации г. Березники.

Приложение: схема предполагаемых к использованию земель на 1 л. в 1 экз.

И.о.начальника управления

Шестакова Марина Алексеевна



Е.В.Журавлева

Схема предполагаемых к использованию земель или части земельного участка

Объект: Газопровод давлением до 1,2 Мпа, для размещения которого не требуется разрешения на строительство

Местоположение: расположенных по адресу: Пермский край, городской округ город Березники,
г. Усолье, ул. Солеваров, к дому 78

Площадь земель или части земельного участка, кв.м.: 5

Категория земель: земли населенных пунктов

Вид разрешенного использования: -


Описание границ смежных землепользователей:

От точки н1 до точки н3 - земельный участок с кадастровым номером 59:37:0620607:27

От точки н3 до точки н4 - земельный участок с кадастровым номером 59:37:0000000:2781

От точки н4 до точки н1 - земли общего пользования

Условные обозначения:



- границы и номер земельного участка, сведения о которых внесены в ЕГРН



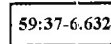
- границы и номер объекта капитального строительства, сведения о которых внесены в ЕГРН



- граница кадастрового квартала



- предполагаемый участок земель, на которых планируется размещение объекта



- зоны с особыми условиями использования территории, сведения о которых внесены в ЕГРН

:ЗУ1

- обозначение запрашиваемого земельного участка



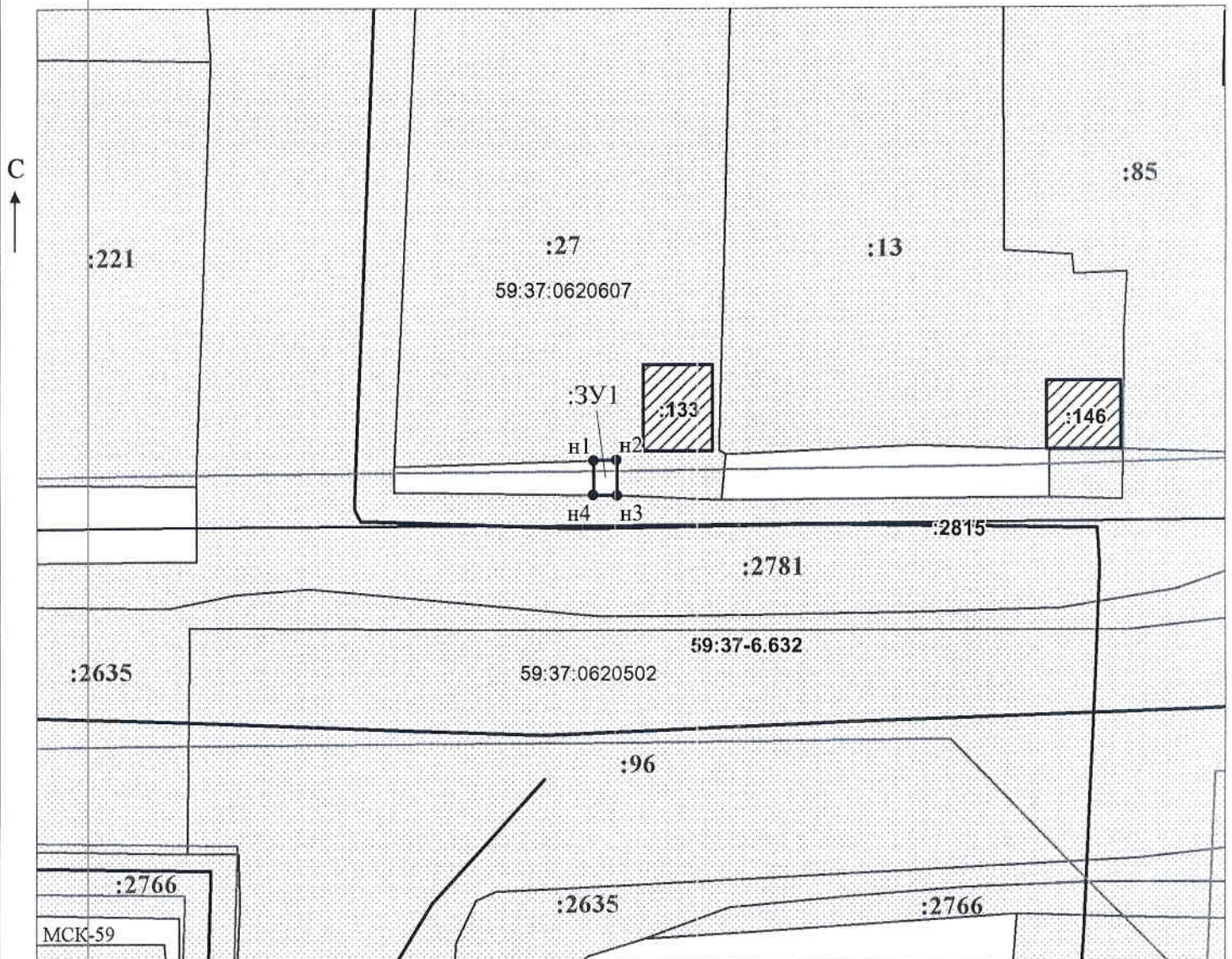
н1

- характерная точка границ земель или части земельного участка

59:37:0620607 - номер кадастрового квартала

Каталог координат, м

№ точки границы	X	Y
н1	674059.55	2257587.80
н2	674059.61	2257589.58
н3	674056.85	2257589.62
н4	674056.87	2257587.76
н1	674059.55	2257587.80



Масштаб 1:500

Заявитель: _____ / Офишкина И.В.

МП (подпись, расшифровка подписи)

(для юридических лиц
и индивидуальных предпринимателей)