



Администрация города Березники
**УПРАВЛЕНИЕ
ИМУЩЕСТВЕННЫХ
И ЗЕМЕЛЬНЫХ ОТНОШЕНИЙ**

пр. Советский, д.39,
г. Березники, Пермский край, 618417
Тел./факс (3424) 29 01 77
E-mail: uizo_berezniki@mail.ru
ОКПО 12045479, ОГРН 1025901710207
ИНН/КПП 5911000188/591101001

ОАО «Межрегиональная
распределительная сетевая компания
Урала»

08.04.2022 № СЭД-142-18-01-10-491

На № ПЭ/БЭС/05/53 от 01.04.2022

РЕШЕНИЕ
о размещении объектов № 2275

Город Березники Пермского края

10.04.2022

Управление имущественных и земельных отношений администрации города Березники в соответствии с Положением о порядке и условиях размещения объектов на землях или земельных участках, находящихся в государственной или муниципальной собственности, на территории Пермского края без предоставления земельных участков и установления сервитутов, утвержденного постановлением Правительства Пермского края от 22.07.2015 № 478-п, разрешает:

Открытому акционерному обществу «Межрегиональная распределительная сетевая компания Урала» (620026, Свердловская область, г. Екатеринбург, ул. Мамина Сибиряка, 140, тел. 89523320077 строительство объекта:

«Строительство участка ВЛ 0,4 кВ от опоры № 31 ВЛ 0,4 кВ № 1 от ТП-768 оборудования учета э/э на вновь установленной концевой опоре, реконструкция участка ВЛ-0,4 кВ № 1 от ТП-768 – монтаж провода СИП по существующим опорам в пролетах опор № 1 – 31, КТП-768 (Ощепково) – монтаж автоматического выключателя, входящих в ЭСК ПС 35/10 Пыскор, для электроснабжения УЦН, расположенной по адресу: Пермский край, МО «Город Березники», с. Ощепково, ул. Школьная, 40 метров восточнее д. 28, кадастровый номер участка 59:37:3390101», необходимого для подключения потребителя.

площадь 181 кв.м;

сроком бессрочно;

местоположение: с. Ощепково, ул. Школьная, 40 метров восточнее д. 28.


При условии согласования со всеми ресурсоснабжающими организациями города.

При условии дальнейшего согласования проектной документации и открытия разрешения на земляные работы.

Приложение: схема предполагаемых к использованию земель на 1 л. в 1 экз.

И.о.начальника управления

Марина Алексеевна Шестакова



Е.В.Журавлева

8 (3424) 29 01 83

Схема предполагаемых к использованию земель или части земельного участка

Объект: "Строительство участка ВЛ 0,4 от опоры № 31 ВЛ - 0,4 кВ № 1 от ТП-768, оборудования учета э/э на вновь установленной концевой опоре, реконструкция участка ВЛ-0,4 кВ № 1 от ТП-768 - монтаж провода СИП по существующим опорам в пролетах опор № 1 - 31, КТП-768 (Ощепково) - монтаж автоматического выключателя, входящих в ЭСК ПС 35/10 Пыскор, для электроснабжения УЦН, расположенной по адресу: Пермский край, МО "Город Березники", с. Ощепково, ул. Школьная, 40 метров восточнее д. 28, кадастровый номер участка: 59:37:0390101"

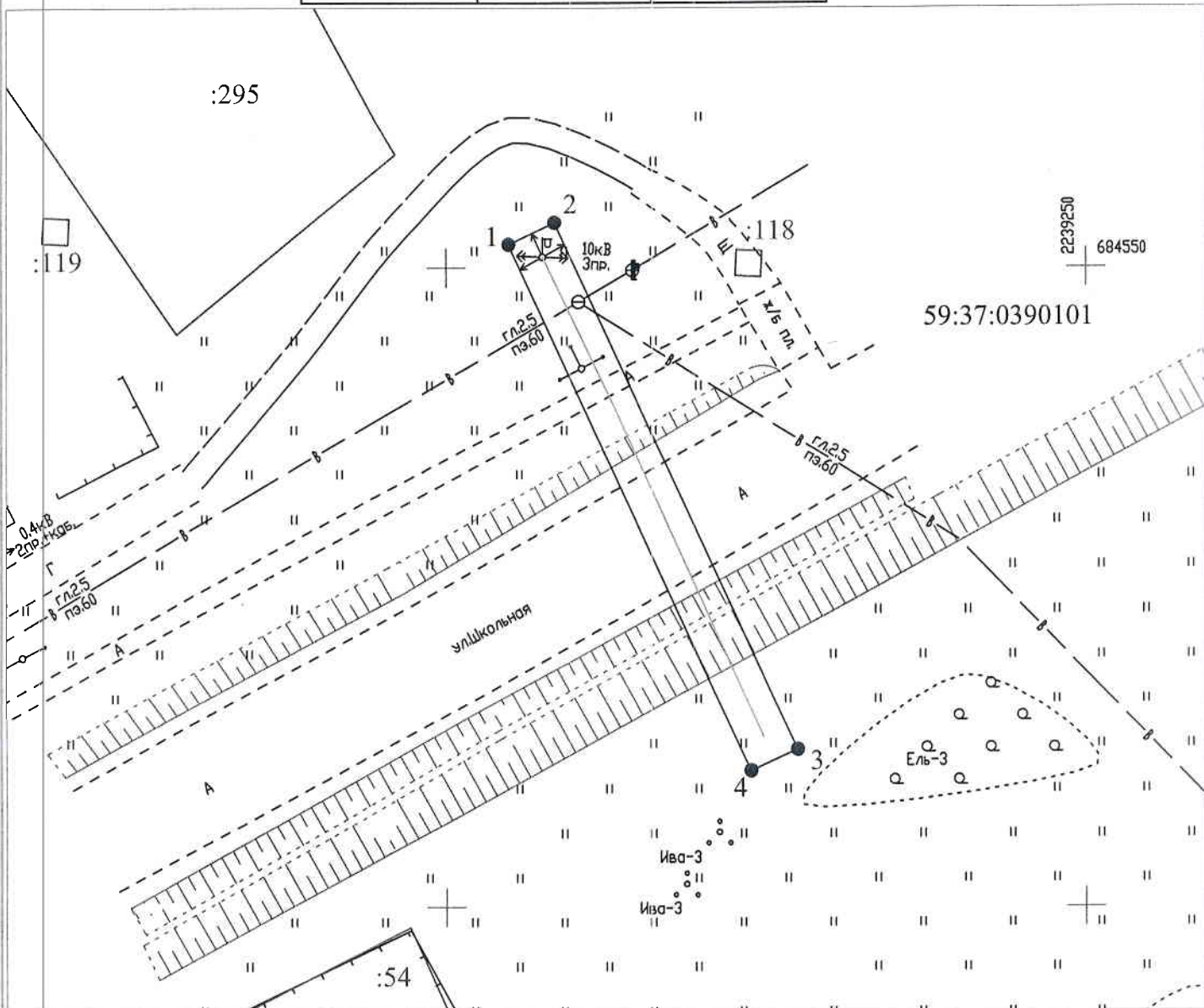
Местоположение: Пермский край, г.о. город Березники, с. Ощепково, район ул. Школьная

Площадь земель или части земельного участка, кв.м.: 181

Категория земель: земли населённых пунктов

Вид разрешенного использования земельного участка: отсутствует

№ точки границы	Каталог координат (МСК-59), м	
	X	Y
1	684551.82	2239204.85
2	684553.53	2239208.46
3	684512.33	2239227.44
4	684510.68	2239223.80




Условные обозначения:

Масштаб 1:500

- - граница предполагаемых к использованию земель или части земельного участка
- (solid line) - граница земельного участка ранее учтенного в ЕГРН
- (dashed line) - граница кадастрового квартала
- 59:37:0390101 - кадастровый номер квартала
- :102 - кадастровый номер земельного участка (объекта капитального строительства) в кадастровом квартале
- (dotted line) - проектируемая ЛЭП (ВЛ 0.4 кВ)

Описание границ смежных землепользователей:

от т.1 до т.1 - земли неразграниченной государственной или муниципальной собственности

Заявитель  Александрова Н.А., по доверенности
(подпись, расшифровка подписи) № 59/263-н/59-2022-2-25 от 14.01.2022

МП _____ Верно _____