



Администрация города Березники  
**УПРАВЛЕНИЕ  
ИМУЩЕСТВЕННЫХ  
И ЗЕМЕЛЬНЫХ ОТНОШЕНИЙ**

пр. Советский, д.39,  
г. Березники, Пермский край, 618417  
Тел./факс (3424) 29 01 77  
E-mail: [uizo\\_berezniki@mail.ru](mailto:uizo_berezniki@mail.ru)  
ОКПО 12045479, ОГРН 1025901710207  
ИНН/КПП 5911000188/591101001

ОАО «Межрегиональная  
распределительная сетевая компания  
Урала»

08.04.2022 № СЭД-142-18-01-10-487

На № \_\_\_\_\_ от 29.03.2022 \_\_\_\_\_

**РЕШЕНИЕ**  
**о размещении объектов № 2272**

Город Березники Пермского края

10.04.2022

Управление имущественных и земельных отношений администрации города Березники в соответствии с Положением о порядке и условиях размещения объектов на землях или земельных участках, находящихся в государственной или муниципальной собственности, на территории Пермского края без предоставления земельных участков и установления сервитутов, утвержденного постановлением Правительства Пермского края от 22.07.2015 № 478-п, разрешает:

Открытому акционерному обществу «Межрегиональная распределительная сетевая компания Урала» (620026, Свердловская область, г. Екатеринбург, ул. Мамина Сибиряка, 140, тел. +7 (3424)25 93 59 строительство объекта на земельном участке с кадастровым номером 59:37:0890101:1452:

«Строительство участка ВЛ 0,4 кВ от опоры № 1 ВЛ 0,4 кВ № 2 КТП-816 (1 Лесничество), оборудования учета э/э на вновь установленной опоре, входящих в ЭСК ПС 35/10 Романово, для электроснабжения малоэтажной жилой застройки, по адресу: Пермский край, Усольский р-н, с. Романово, ул. Лесная, 10а, кадастровый номер участка: 59:37:0890101:1132»

площадь 94 кв.м;

сроком бессрочно;

местоположение: Пермский край, с. Романово, ул. Лесная.

При условии согласования со всеми ресурсоснабжающими организациями города.


При условии дальнейшего согласования проектной документации и открытия разрешения на земляные работы.

Приложение: схема предполагаемых к использованию земель на 1 л. в 1 экз.

И.о.начальника управления

Шестакова Марина Алексеевна

8 (3424) 29 01 83



Е.В.Журавлева

## Схема предполагаемых к использованию земель или части земельного участка

Объект: "Строительство участка ВЛ 0.4 кВ от опоры № 1 ВЛ 0.4 кВ № 2 КТП-816 (1 Лесничество), оборудования учета э/э на вновь установленной опоре, входящих в ЭСК ПС 35/10 Романово, для электроснабжения малоэтажной жилой застройки, по адресу: Пермский край, Усольский район, с. Романово, ул. Лесная, 10 а, кадастровый номер участка: 59:37:0890101:1132"

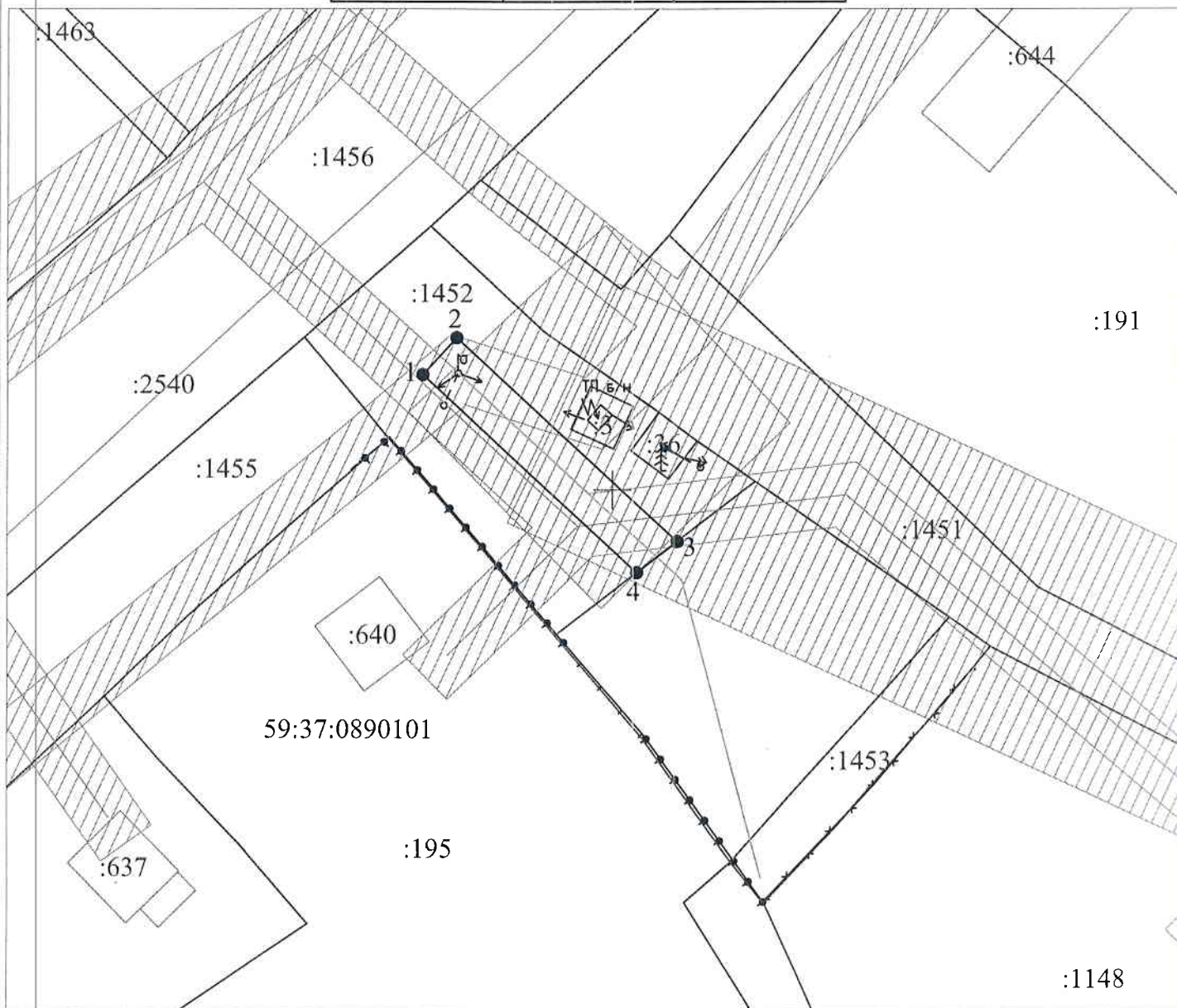
Местоположение: Пермский край, г.о. город Березники, с. Романово, ул. Лесная

Площадь земель или части земельного участка, кв.м.: 94

Категория земель: земли населённых пунктов

Вид разрешенного использования земельного участка: отсутствует

№ точки границы	Каталог координат (МСК-59), м	
	X	Y
1	644409.15	2263884.85
2	644412.10	2263887.56
3	644395.89	2263905.18
4	644393.41	2263901.97




Масштаб 1:500

Условные обозначения:

- — граница предполагаемых к использованию земель или части земельного участка
- — граница земельного участка ранее учтенного в ЕГРН
- — граница кадастрового квартала
- 59:37:0890101 — кадастровый номер квартала
- :1452 — кадастровый номер земельного участка в кадастровом квартале
- — проектируемая ЛЭП (ВЛ 0.4 кВ)
- — проектируемая ТП (СТП)

**Описание границ смежных землепользователей:**  
от т.3 до т.4 - земли неразграниченной государственной (муниципальной) собственности

Заявитель   
(подпись, расшифровка подписи)  
МП

Косачев О.В., по доверенности  
№ ПЭ-519-2022 от 25.01.2022  
Верно