



Администрация города Березники
**УПРАВЛЕНИЕ
ИМУЩЕСТВЕННЫХ
И ЗЕМЕЛЬНЫХ ОТНОШЕНИЙ**
пр. Советский, д.39,
г. Березники, Пермский край, 618417
Тел./факс (3424) 29 01 77
E-mail: uizo_berezniki@mail.ru
ОКПО 12045479, ОГРН 1025901710207
ИНН/КПП 5911000188/591101001

МКУ «СБ»

02.03.2022 № СЭД-142-18-01-21-821

На № СЭД-142-01-01-127 от 22.02.2022

РЕШЕНИЕ
о размещении объектов № 2244

Город Березники Пермского края

03.03.2022

Управление имущественных и земельных отношений администрации города Березники в соответствии с Положением о порядке и условиях размещения объектов на землях или земельных участках, находящихся в государственной или муниципальной собственности, на территории Пермского края без предоставления земельных участков и установления сервитутов, утвержденного постановлением Правительства Пермского края от 22.07.2015 № 478-п, разрешает:

Муниципальному казенному учреждению «Служба благоустройства г. Березники» (618400, Пермский край, г. Березники, ул. Карла Маркса, д. 50, тел. (3424) 23-33-50) размещение объекта:

«Площадка накопления твёрдых коммунальных отходов (ТКО)» на землях, государственная собственность на которые не разграничена,

площадь 24 кв.м;


сроком на 1 год (до 03.03.2023);

местоположение: Пермский край, г. Березники, ул. Семинская, 57

при условии согласования со всеми ресурсоснабжающими организациями города.

Приложение: схема предполагаемых к использованию земель на 1 л.

Начальник управления

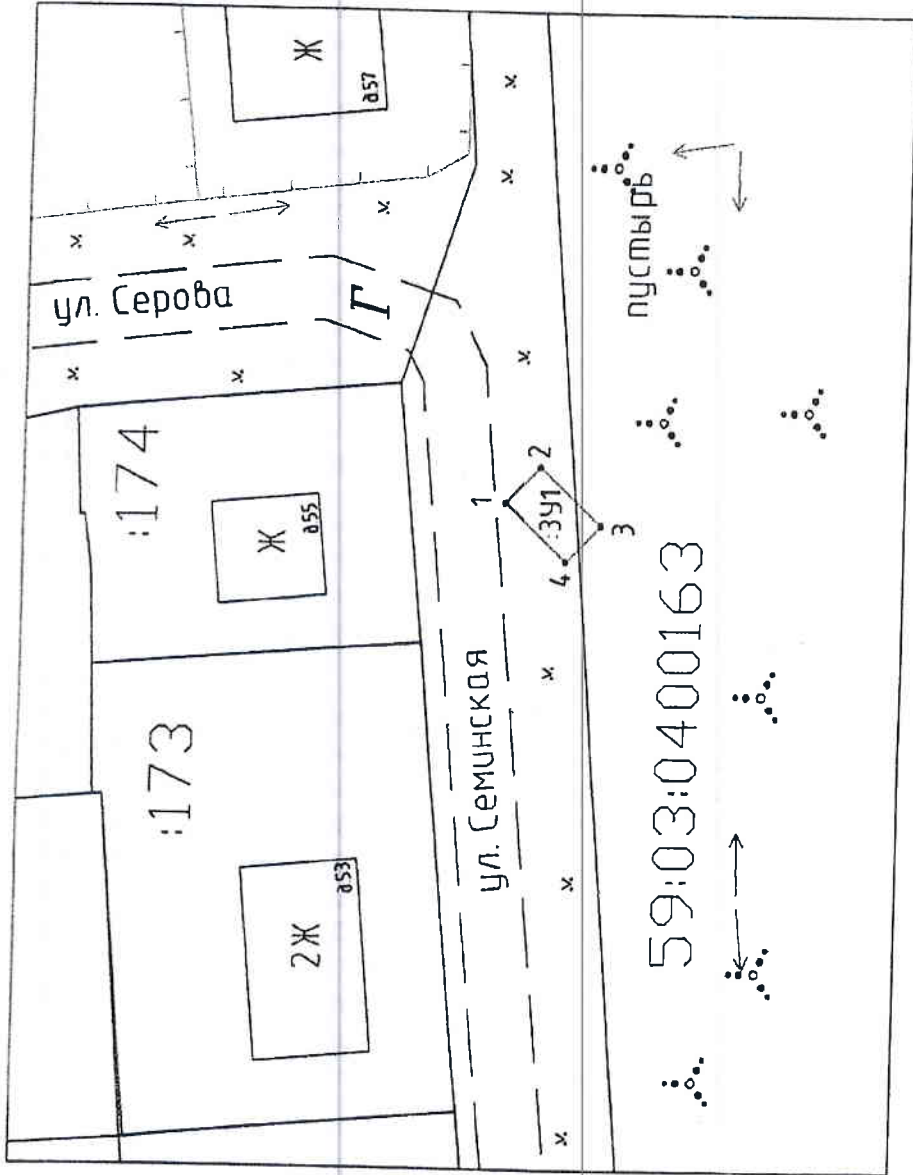


Н.А. Лежнева

Е.В. Белозерова
29 01 83



СХЕМА ПРЕДПОЛАГАЕМЫХ К ИСПОЛЬЗОВАНИЮ ЗЕМЕЛЬ ИЛИ ЧАСТИ ЗЕМЕЛЬНОГО УЧАСТКА



Объект:

Планировка накопления твердых коммунальных отходов (ТКО)

Местоположение: Российская Федерация, Пермский край, Березниковский городской округ, г. Березники, ул. Семинская, 57 (согласно сведениям государственного кадастра недвижимости)

Площадь земель или части земельного участка, кв. м: 24

Категория земель: Земли населенных пунктов (для жилищ)

Вид разрешенного использования: размещение площадок накопления ТКО (при наличии)

№ точки границы	Кагалог координат, м	
	X	Y
59:03:0400163:ЗУ1		
1	671502.14	2266142.39
2	671499.59	2266145.07
3	671495.10	2266140.81
4	671497.65	2266138.13
СК-МСК-59(2)		


Условные обозначения:

Участок границы, выходящий за пределы в ГКН	:15
Кадастровый номер земельного участка	
Границы образуемого участка	1/2
исходный земельный участок, из которого в результате раздела образуется новый ЗУ	и 1.23:
Положениям характерной точки образуемого (ранее существовавшего) участка	•
Точки границы, выходящие за пределы в которых позволяют однозначно определить ее положение на местности	•
Обозначение образуемого земельного участка	:82:ЗУ1
Обозначение многоугольного участка, совокупности контуров - 2	:82:ЗУ1(2)
Обозначение образующей части в образуемом земельном участке	:82:ЗУ1(ЗУ1)

Описание границ смежных землепользователей:

от точки 1 до точки 4 земли общего пользования (СК 59:03:0400163)

Масштаб 1: 500



Верно
Информация предоставлена в соответствии с законодательством Российской Федерации