



Администрация города Березники
**УПРАВЛЕНИЕ
ИМУЩЕСТВЕННЫХ
И ЗЕМЕЛЬНЫХ ОТНОШЕНИЙ**
пр. Советский, д.39,
г. Березники, Пермский край, 618417
Тел./факс (3424) 29 01 77
E-mail: uizo_berezniki@mail.ru
ОКПО 12045479, ОГРН 1025901710207
ИНН/КПП 5911000188/591101001

МКУ «СБ»

02.03.2022 № СЭД-142-18-01-21-819

На № СЭД-142-01-01-127 от 22.02.2022

РЕШЕНИЕ
о размещении объектов № 2226

Город Березники Пермского края

03.03.2022

Управление имущественных и земельных отношений администрации города Березники в соответствии с Положением о порядке и условиях размещения объектов на землях или земельных участках, находящихся в государственной или муниципальной собственности, на территории Пермского края без предоставления земельных участков и установления сервитутов, утвержденного постановлением Правительства Пермского края от 22.07.2015 № 478-п, разрешает:

Муниципальному казенному учреждению «Служба благоустройства г. Березники» (618400, Пермский край, г. Березники, ул. Карла Маркса, д. 50, тел. (3424) 23-33-50) размещение объекта:

«Площадка накопления твёрдых коммунальных отходов (ТКО)» на землях, государственная собственность на которые не разграничена,

площадь 24 кв.м;


сроком на 1 год (до 03.03.2023);

местоположение: Пермский край, г. Березники, ул. Мамина-Сибиряка, 1

при условии согласования со всеми ресурсоснабжающими организациями города.

Приложение: схема предполагаемых к использованию земель на 1 л.

Начальник управления

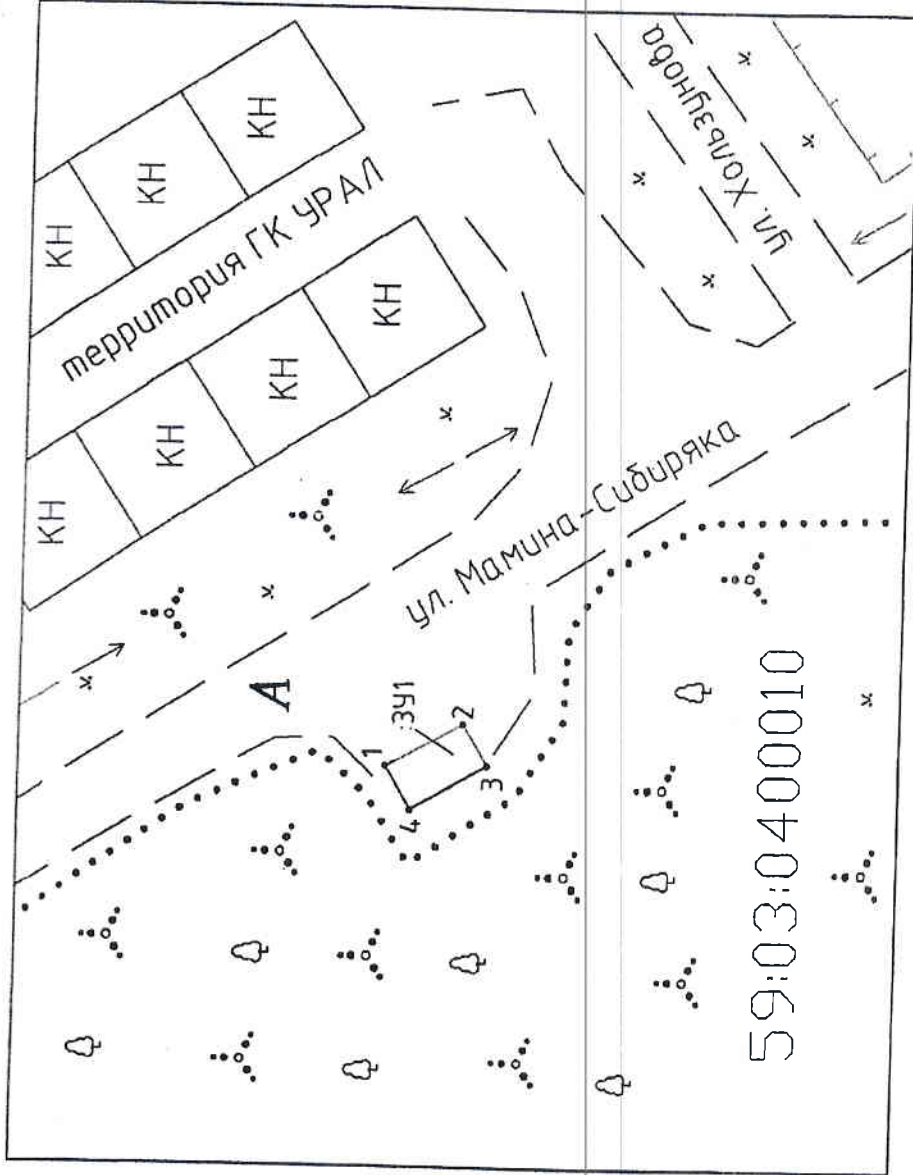


Н.А. Лежнева

Е.В. Белозерова
29 01 83



СХЕМА предпологаемых к использованию земель или части земельного участка



Объект:
Площадка накопления твердых коммунальных отходов (ТКО)
 Местонахождение: Российская Федерация, Пермский край, Берсنيковский городской округ, г. Берсنيки, ул. Мамина Сибиряка, 1
 (согласно сведениям государственного кадастра недвижимости)

Площадь земель или части земельного участка, кв. м: 24

Категория земель: Земли населенных пунктов
 (при наличии)

Вид разрешенного использования:
 размещение площадок накопления ТКО
 (при наличии)

№ точки границы	Каталог координат, м	
	X	Y
59:03:0400010:ЗУ1		
1	675498.33	2266230.25
2	675492.71	2266233.50
3	675490.87	2266230.32
4	675496.48	2266227.07
СК-МСК-59(2)		


Условные обозначения:

Участок границы, входящая линия в ГЧН	:15
Кадастровый номер земельного участка	
Граница образуемого участка	1/2
Исходный земельный участок, из которого в результате раздела образованы новые ЗУ	в 1,2/2
Наименование характерной точки образуемого (или смежного) участка	•
Точка границы, исключив сведения о которой невозможно определить ее положение на местности	•
Обозначение образуемого земельного участка	82:ЗУ1
Обозначение смежного участка, включенно контуром - 2	82:ЗУ1(2)
Обозначение образуемой части в образуемом земельном участке	82:ЗУ1(ЗУ1)

Описание границ смежных земельных участков:

от точки 1 до точки 4 земли общего пользования (СК 59:03:0400010)

Масштаб 1: 500



Первоначальное утверждение проекта межевания территории
 59:03:0400010
 МП
 2019.10.12
 Коваленко Евгений Павлович
 Глава администрации городского округа Коваленко
 Берсنيковский городской округ, Пермский край
 Берсنيки, ул. Мамина Сибиряка, 1
 (при наличии)