



Администрация города Березники  
**УПРАВЛЕНИЕ  
ИМУЩЕСТВЕННЫХ  
И ЗЕМЕЛЬНЫХ ОТНОШЕНИЙ**

пр. Советский, д.39,  
г. Березники, Пермский край, 618417  
Тел./факс (3424) 29 01 77  
E-mail: uizo\_berezniki@mail.ru  
ОКПО 12045479, ОГРН 1025901710207  
ИНН/КПП 5911000188/591101001

02.03.2022 № СЭД-142-18-01-21-819

На № СЭД-142-01-01-127 от 22.02.2022

МКУ «СБ»

**РЕШЕНИЕ**  
**о размещении объектов № 2224**

Город Березники Пермского края

03.03.2022

Управление имущественных и земельных отношений администрации города Березники в соответствии с Положением о порядке и условиях размещения объектов на землях или земельных участках, находящихся в государственной или муниципальной собственности, на территории Пермского края без предоставления земельных участков и установления сервитутов, утвержденного постановлением Правительства Пермского края от 22.07.2015 № 478-п, разрешает:

Муниципальному казенному учреждению «Служба благоустройства г. Березники» (618400, Пермский край, г. Березники, ул. Карла Маркса, д. 50, тел. (3424) 23-33-50) размещение объекта:

«Площадка накопления твёрдых коммунальных отходов (ТКО)» на землях, государственная собственность на которые не разграничена,

площадь 24 кв.м;


сроком на 1 год (до 03.03.2023);

местоположение: Пермский край, г. Березники, ул. Отрадная, 2

при условии согласования со всеми ресурсоснабжающими организациями города.

Приложение: схема предполагаемых к использованию земель на 1 л.

Начальник управления

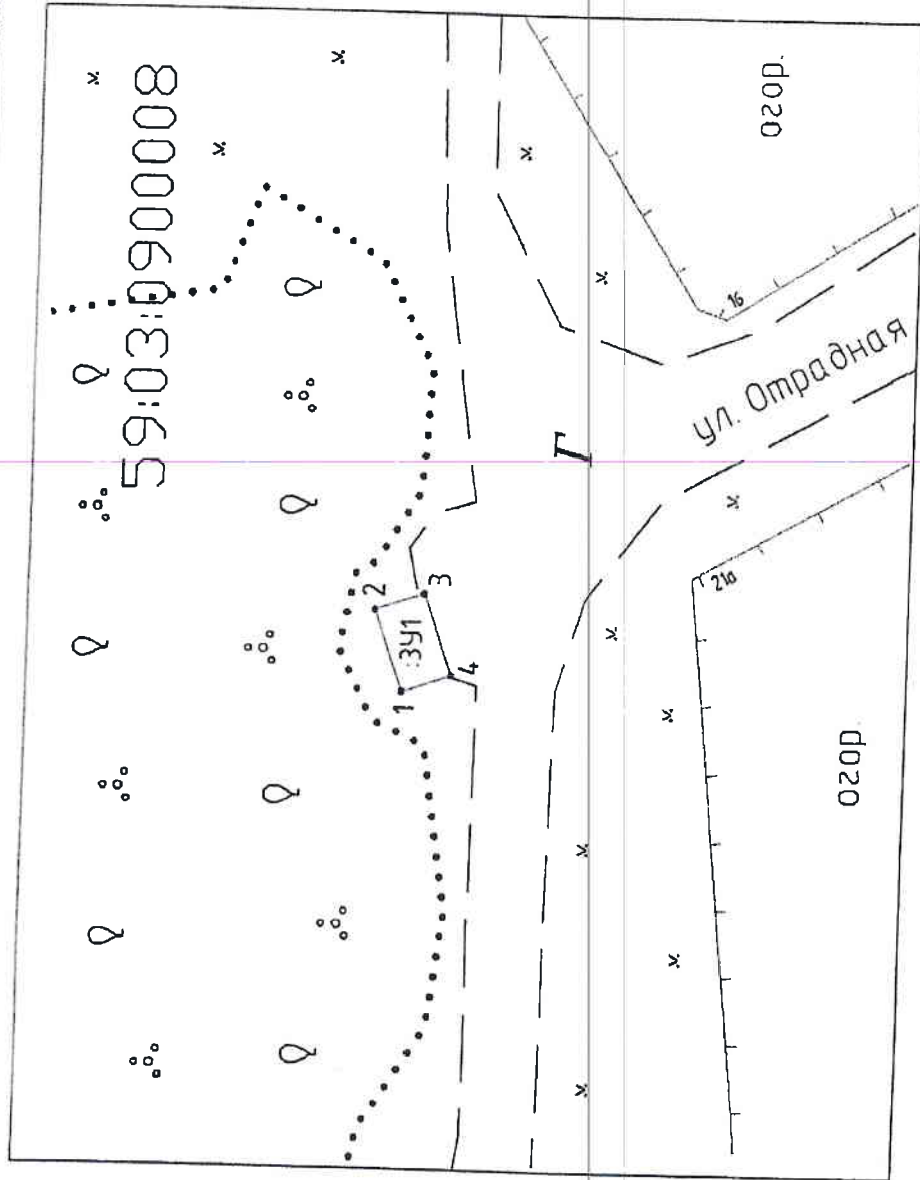


Н.А. Лежнева

Е.В. Белозерова  
29 01 83



**СХЕМА предпологаемых к использованию земель или части земельного участка**



**Объект:**

Площадка накопления твердых коммунальных отходов (ТКО)

Местонахождение: Российская Федерация, Пермский край, Березниковский городской округ, г. Березники, ул. Отрадная, 2 (совместно с объектом государственного кадастра недвижимости)

Площадь земель или части земельного участка, кв. м: 24

Категория земель: Земли населенных пунктов (при наличии)

Вид разрешенного использования: размещение площадок накопления ТКО

(при наличии)

№ точки границы	Каталог координат, м	
	X	Y
59:03:0900008:ЗУ1		
1	682576.50	2266910.08
2	682578.61	2266916.14
3	682575.02	2266917.39
4	682572.91	2266911.33
СК-МСК-59(2)		


**Условные обозначения:**

—	Участок границы, условная сведения в ГИИ
15	Кадстровый номер земельного участка
---	Граница образуемого участка
ЛЗ	используемый земельный участок, из которого в результате раздела образуются новые ЗУ
11, 23	Начало линии характерной точки образуемого (разделенного) участка
•	Точка границы, имеющаяся сведения о которой позволяют однозначно определить ее положение на местности
82.3У1	Обозначение образуемого земельного участка
82.3У1(З)	Обозначение многоугольного участка, содержащего контуров - 2
82.3У1(ч)1	Обозначение образующей части в образуемом земельном участке

Описание границ смежных землепользователей:

от точки 1 до точки 4 земли общего пользования (СК 59:03:0900008)

Масштаб 1: 500



Верно  
МП  
59:03:0900008:ЗУ1