

Схема предполагаемых к использованию земель или части земельного участка

Объект: Газопровод давлением до 1,2 Мпа, для размещения которого не требуется разрешения на строительство

Местоположение: расположенных по адресу: Пермский край, г.о. город Березники,
п. Орел, ул. Набережная, к дому 44

Площадь земель или части земельного участка, кв.м.: 24

Категория земель: земли населенных пунктов

Вид разрешенного использования: -

Описание границ смежных землепользователей:


От точки н1 до точки н2 - земельный участок с кадастровым номером 59:37:0640601:70

От точки н2 до точки н3 - земли общего пользования

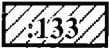
От точки н3 до точки н4 - земельный участок с кадастровым номером 59:37:0000000:2633

От точки н4 до точки н1 - земли общего пользования

Условные обозначения:



- границы и номер земельного участка, сведения о которых внесены в ЕГРН



- границы и номер объекта капитального строительства, сведения о которых внесены в ЕГРН



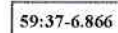
- граница кадастрового квартала



- граница муниципального образования



- предполагаемый участок земель, на которых планируется размещение объекта



- зоны с особыми условиями использования территории, сведения о которых внесены в ЕГРН



- обозначение запрашиваемого земельного участка

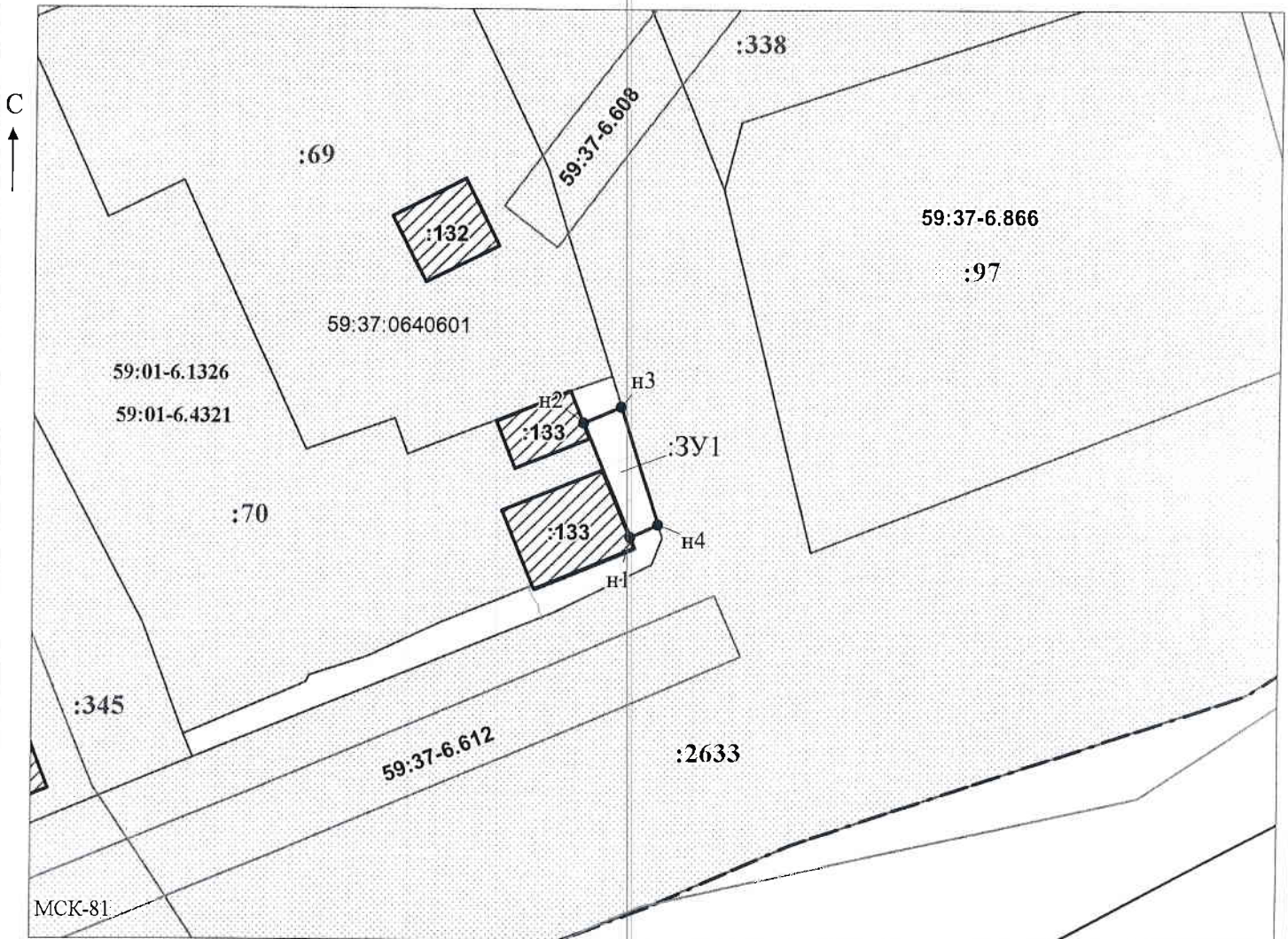


- характерная точка границ земель или части земельного участка

59:37:0640601 - номер кадастрового квартала

Каталог координат, м

№ точки границы	X	Y
н1	665369.11	2252071.95
н2	665377.58	2252068.36
н3	665378.79	2252071.17
н4	665370.01	2252073.96
н1	665369.11	2252071.95



Масштаб 1:500

Заявитель: _____

/ Офишкина И.В.

МП

(подпись, расшифровка подписи)

(для юридических лиц
и индивидуальных предпринимателей)