

## СХЕМА ПРЕДПОЛАГАЕМЫХ К ИСПОЛЬЗОВАНИЮ ЗЕМЕЛЬ ИЛИ ЧАСТИ ЗЕМЕЛЬНОГО УЧАСТКА

(к решению о размещении объектов на землях или земельных участках, находящихся в муниципальной собственности)

**Объект:** Строительство участков водопровода в районе Дурино муниципального образования «Город Березники

**Кадастровый квартал:** 59:03:0900002

**Местоположение:** Пермский край, г. Березники, по улице Карьерная

**Площадь земельного участка :** 3У1 - 2392 кв.м.

**Категория земель:** земли населенных пунктов

**Вид разрешенного использования:** земли общего пользования

**Цель использования земельных участков:** строительство водопровода

**Масштаб 1:1300** (в 1см 13 метра)



Изготовлено:  
ООО «Березниковское кадастровое бюро»

Генеральный директор  
В.В. Макухин

11 июля 2019 год



ЗАЯВИТЕЛЬ:  
МКУ «УКС»

ДИРЕКТОР:  
МКУ «УКС»  
Орняков А.В.



## СХЕМА ПРЕДПОЛАГАЕМЫХ К ИСПОЛЬЗОВАНИЮ ЗЕМЕЛЬ ИЛИ ЧАСТИ ЗЕМЕЛЬНОГО УЧАСТКА

(к решению о размещении объектов на землях или земельных участках, находящихся в муниципальной собственности)

**Объект:** Строительство участков водопровода в районе Дурино муниципального образования «Город Березники»

**Кадастровый квартал:** 59:03:0900002

**Местоположение:** Пермский край, г. Березники, по улице Профсоюзная

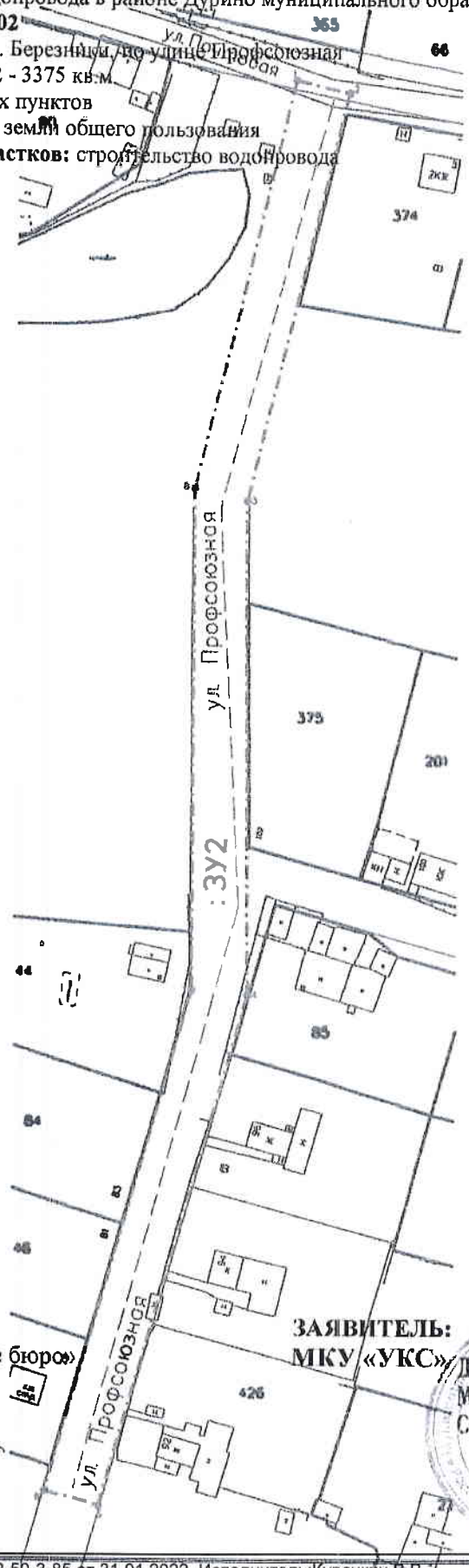
**Площадь земельного участка :** ЗУ2 - 3375 кв.м.

**Категория земель:** земли населенных пунктов

**Вид разрешенного использования:** земли общего пользования

**Цель использования земельных участков:** строительство водопровода

**Масштаб 1:1300 (в 1см 13 метра)**



Изготовлено:  
ООО «Березниковское кадастровое бюро»

Генеральный директор  
В.В. Макухин

11 июля 2019 год



ЗАЯВИТЕЛЬ:  
МКУ «УКС»

ДИРЕКТОР  
МКУ «УКС»  
СКОРНЯКОВ А.В.



# СХЕМА ПРЕДПОЛАГАЕМЫХ К ИСПОЛЬЗОВАНИЮ ЗЕМЕЛЬ ИЛИ ЧАСТИ ЗЕМЕЛЬНОГО УЧАСТКА

(к решению о размещении объектов на землях или земельных участках, находящихся в муниципальной собственности)

**Объект:** Строительство участков водопровода в районе Дурино муниципального образования «Город Березники»

**Кадастровый квартал:** 59:03:0900002

**Местоположение:** Пермский край, г. Березники, по улице Дружбы

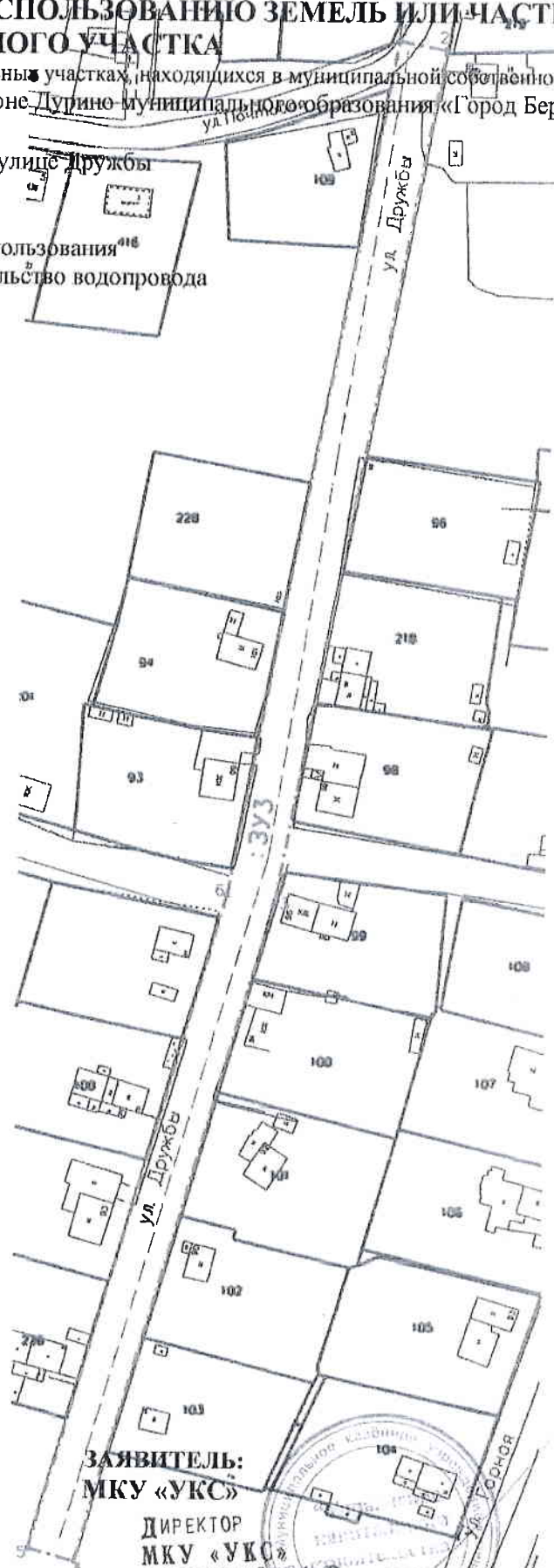
**Площадь земельного участка:** ЗУ3 - 4218 кв.м.

**Категория земель:** земли населенных пунктов

**Вид разрешенного использования:** земли общего пользования

**Цель использования земельных участков:** строительство водопровода

**Масштаб 1:1500 (в 1см 15 метра)**



Изготовлено:  
ООО «Березниковское кадастровое бюро»

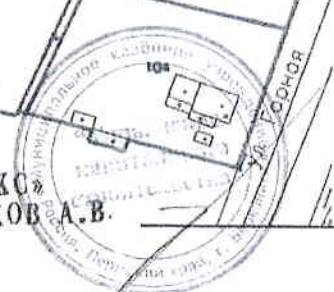
Генеральный директор  
В.В. Макухин

11 июля 2019 год



**ЗАЯВИТЕЛЬ:**  
МКУ «УКС»

ДИРЕКТОР  
МКУ «УКС»  
СКОРНЯКОВ А.В.



## СХЕМА ПРЕДПОЛАГАЕМЫХ К ИСПОЛЬЗОВАНИЮ ЗЕМЕЛЬ ИЛИ ЧАСТИ ЗЕМЕЛЬНОГО УЧАСТКА

(к решению о размещении объектов на землях или земельных участках, находящихся в муниципальной собственности)

**Объект:** Строительство участков водопровода в районе Дурино муниципального образования «Город Березники»

**Кадастровый квартал:** 59:03:0900002

**Местоположение:** Пермский край, г. Березники, по переулку Ключевой

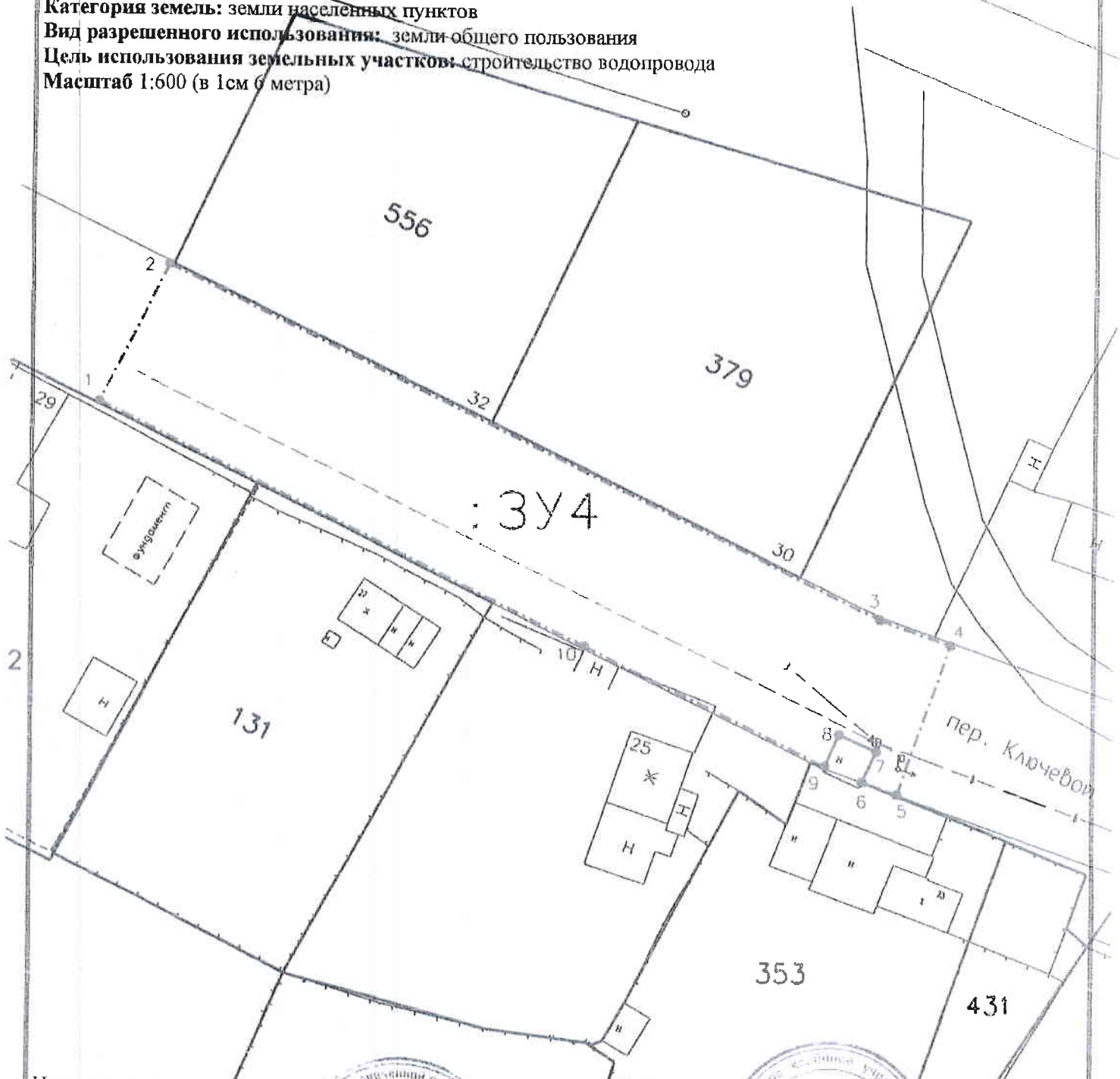
**Площадь земельного участка :** 3У4 - 1605 кв.м.

**Категория земель:** земли населенных пунктов

**Вид разрешенного использования:** земли общего пользования

**Цель использования земельных участков:** строительство водопровода

**Масштаб 1:600** (в 1см 6 метра)



Изготовлено:

ООО «Березниковское кадастровое бюро»

Генеральный директор

В.В. Макухин

11 июля 2019 год



**ЗАЯВИТЕЛЬ:**  
МКУ «УКС»

ДИРЕКТОР

МКУ «УКС»

ОВ А.В.

