



Администрация города Березники
**УПРАВЛЕНИЕ
ИМУЩЕСТВЕННЫХ
И ЗЕМЕЛЬНЫХ ОТНОШЕНИЙ**

пр. Советский, д.39,
г. Березники, Пермский край, 618417
Тел./факс (3424) 29 01 77
E-mail: uizo_berezniki@mail.ru
ОКПО 12045479, ОГРН 1025901710207
ИНН/КПП 5911000188/591101001

ООО «УСЗ-Инвест»

21.01.2022 № СЭД-142-18-01-10-34

На № б/н от 14.01.2022

РЕШЕНИЕ
о размещении объектов № 2147

Город Березники Пермского края

21.01.2022

Управление имущественных и земельных отношений администрации города Березники в соответствии с Положением о порядке и условиях размещения объектов на землях или земельных участках, находящихся в государственной или муниципальной собственности, на территории Пермского края без предоставления земельных участков и установления сервитутов, утвержденного постановлением Правительства Пермского края от 22.07.2015 № 478-п, разрешает:

Обществу с ограниченной ответственностью «УСЗ-Инвест» (618400, Пермский край, г. Березники, Чуртанское шоссе, дом 35, тел./факс 8 (908) 2630684) размещение объекта:

«Проезды, для размещения которых не требуется разрешения на строительство» на землях, государственная собственность на которые не разграничена,

кадастровый квартал 59:03:0400044;

площадь 151 кв.м (ЗУ2);

площадь 284 кв.м (ЗУ1);

сроком на 1 год (до 21.01.2023);

местоположение: Пермский край, г. Березники, ул. Фрунзе, 16.

При условии:

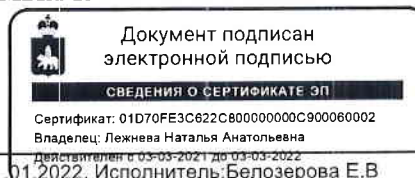
1.согласование со всеми ресурсоснабжающими организациями города;

2.согласование проектной документации и оформление разрешения на производство земляных работ.

3.в случае произрастания зеленых насаждений, попадающих в зону строительства, оформить разрешение на вырубку деревьев, кустарников в Управлении благоустройства администрации города.

Приложение: схема предполагаемых к использованию земель на 2 л. в 1 экз.

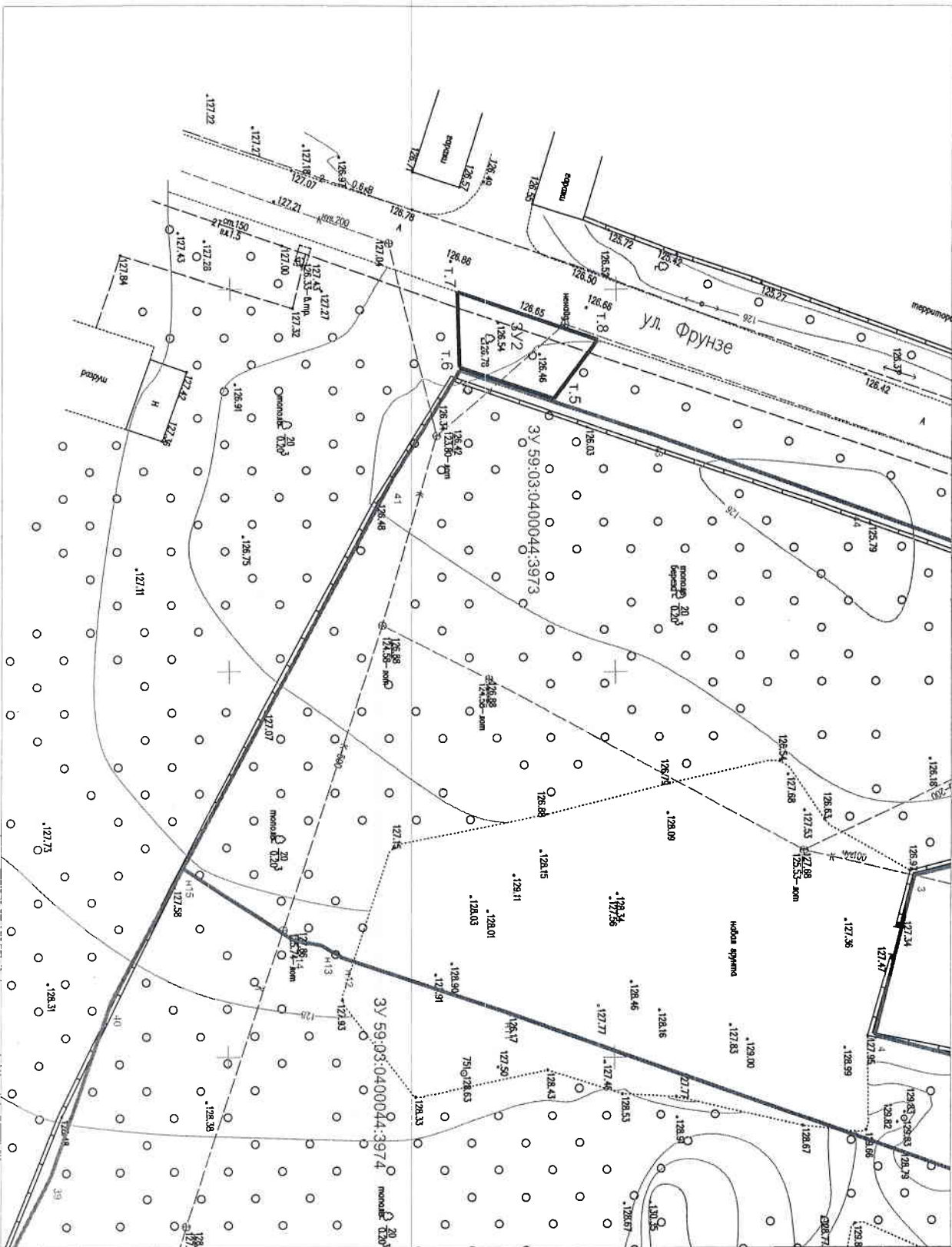
И.о. начальника управления
Е.В. Белозерова 29 01 83



Е.А. Иванова



Схема расположения земельного участка или земельных участков на кадастровом плане территории
 по адресу: Пермский край, г.о. город Березники, ул. Фрунзе, 16



Котировка земель – земли населенных пунктов

Масштаб 1:250

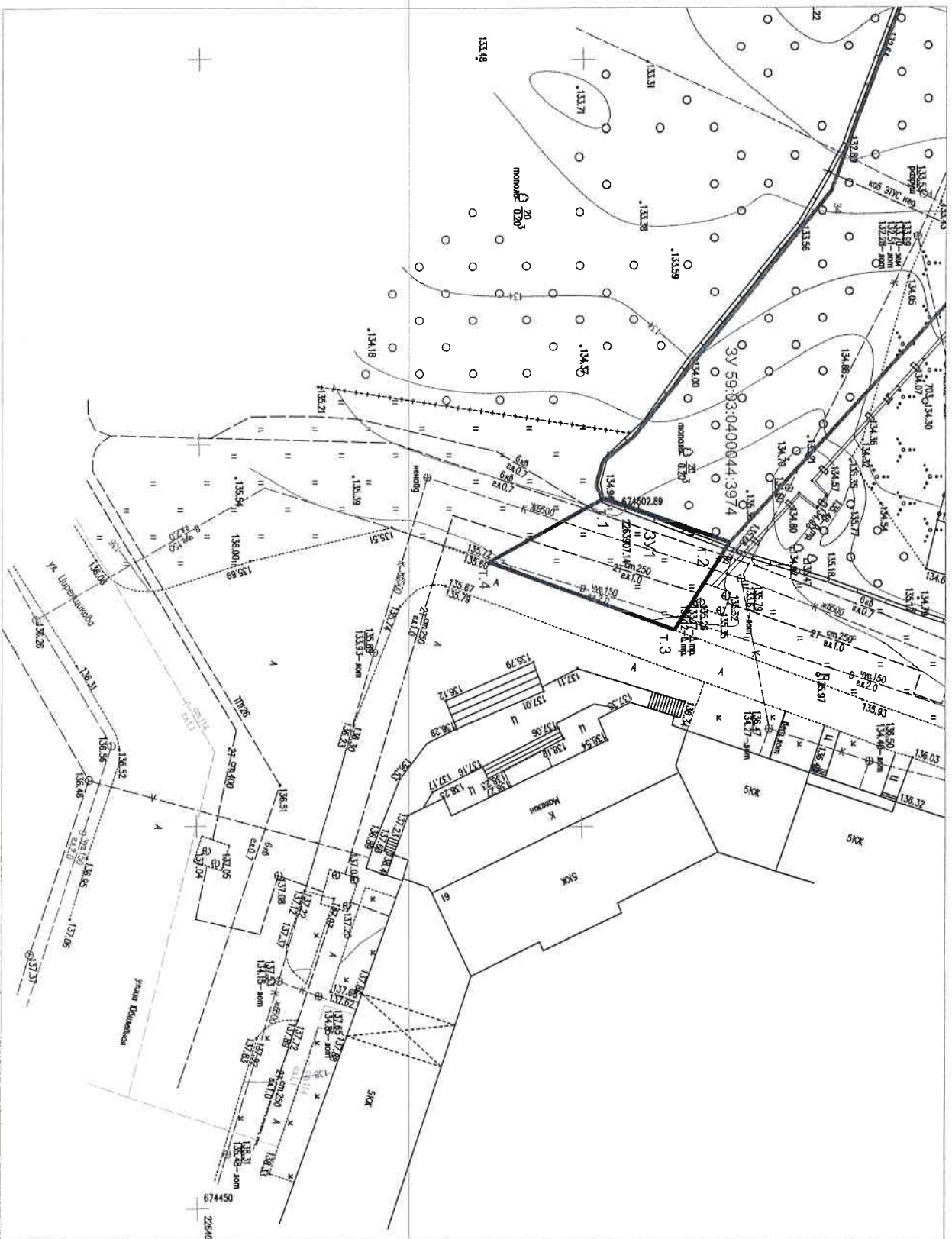
Обозначение земельных участков	Координаты, м	
	X	Y
T5	674641,71	2263514,60
T6	674629,74	2263510,55
T7	674629,40	2263500,30
T8	674647,53	2263506,55

Условные обозначения	
	Границы, образующие контур, граница обременен и земельное распоряжение для определения ее местоположения
	Границы участка, образуемого кадастровым номером земельного участка
	Обозначение обремененного земельного участка
	Координаты точек границ земельного участка



Кодified map of the land plot - 20
 Location of the land plot - 201 d.d.k

Схема расположения земельного участка или земельных участков на кадастровом плане территории
 по адресу: Пермский край, г.о. город Березники, ул. Фрунзе, 16



Обозначение адресного объекта	Координаты, м	
	X	Y
T1	674502.89	2263907.14
T2	674519.13	2263912.75
T3	674511.94	2263924.39
T4	674497.76	2263915.26

Условные обозначения	
_____	Границы, определяющие часть территории, подлежащей изъятию для государственных нужд Российской Федерации, в соответствии с законодательством Российской Федерации
_____	Ограничительная часть граница территории изъятия, определяемая в соответствии с законодательством Российской Федерации
39 59 03 04 00 04 4 3974	Кадастровый номер земельного участка
39/5	Обозначение адресного земельного участка
1:1	Кадастровый номер границ земельного участка

Контурная схема - земли населенных пунктов

Масштаб 1:250

