



Администрация города Березники
**УПРАВЛЕНИЕ
ИМУЩЕСТВЕННЫХ
И ЗЕМЕЛЬНЫХ ОТНОШЕНИЙ**

пр. Советский, д.39,
г. Березники, Пермский край, 618417
Тел./факс (3424) 29 01 77
E-mail: uizo_berezniki@mail.ru
ОКПО 12045479, ОГРН 1025901710207
ИНН/КПП 5911000188/591101001

АО «Газпром газораспределение Пермь»

17.01.2022 № СЭД-142-18-01-10-13

На № б/н от 10.01.2022

РЕШЕНИЕ
о размещении объектов № 2135

Город Березники Пермского края

18.01.2022

Управление имущественных и земельных отношений администрации города Березники в соответствии с Положением о порядке и условиях размещения объектов на землях или земельных участках, находящихся в государственной или муниципальной собственности, на территории Пермского края без предоставления земельных участков и установления сервитутов, утвержденного постановлением Правительства Пермского края от 22.07.2015 № 478-п, разрешает:

акционерному обществу «Газпром газораспределение Пермь» (618400, Пермский край, г. Березники, ул. Уральских танкистов, 5, тел./факс 8 (3424) 26-26-18, 26-42-83) размещение объекта:

«Газопровод для транспортировки природного газа под давлением до 1,2 Мпа включительно» на землях, государственная собственность на которые не разграничена,

площадь 217 кв.м;

сроком на 1 год (до 18.01.2023);

местоположение: Пермский край, г. Березники, ул. Мамина-Сибиряка, в районе дома 1.

При условии:

1.согласование со всеми ресурсоснабжающими организациями города;

2.согласование проектной документации и получение разрешения на производство земляных работ.

Перед проектированием газопровода необходимо получить технические условия на прокладку сетей в Управлении благоустройства администрации г. Березники.

Приложение: схема предполагаемых к использованию земель на 1 л. в 1 экз.

И.о. начальника управления
Белозерова Елена Викторовна
8 (3424) 29 01 83



Е.В. Журавлева



Схема предполагаемых к использованию земель или части земельного участка

Объект: газопровод для транспортировки природного газа под давлением до 1.2 Мпа включительно

Местоположение: Пермский край, г. Березники, ул. Мамина-Сибиряка, в районе дома 1

Площадь земель или части земельного участка, кв.м 217

Категория земель: земли населённых пунктов

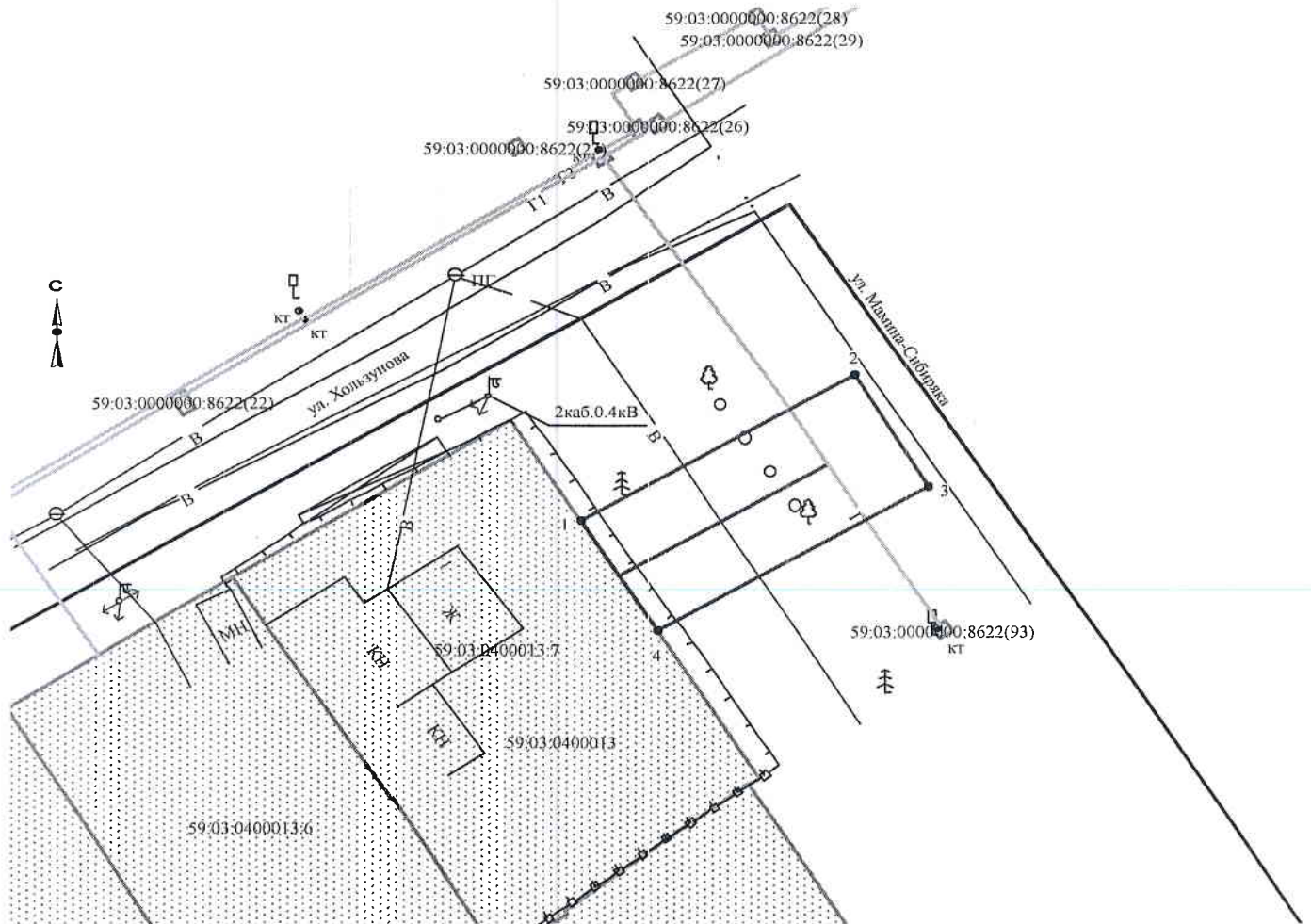
Вид разрешенного использования: для строительства газопровода

Обозначение характерных точек границ	Координаты (МСК-59), м	
	X	Y
1	675438.89	2266249.48
2	675450.05	2266268.31
3	675441.45	2266273.41
4	675430.43	2266254.82

Описание границ смежных землепользователей:

от т.1 до т.4 земли общего пользования

от т.4 до т.1 земельный участок с кадастровым номером
59:03:0400013:7








Масштаб 1:500

Заявитель  / А.В. Крапивин/

Верно

Условные обозначения:

-  граница предполагаемых к использованию земель
-  граница учтенных земельных участков
-  граница кадастрового квартала
-  проектируемый газопровод
-  существующий газопровод

59:03:0400013:7 кадастровый номер земельного участка

59:03:0400013 номер кадастрового квартала

