

## Схема предполагаемых к использованию земель или части земельного участка

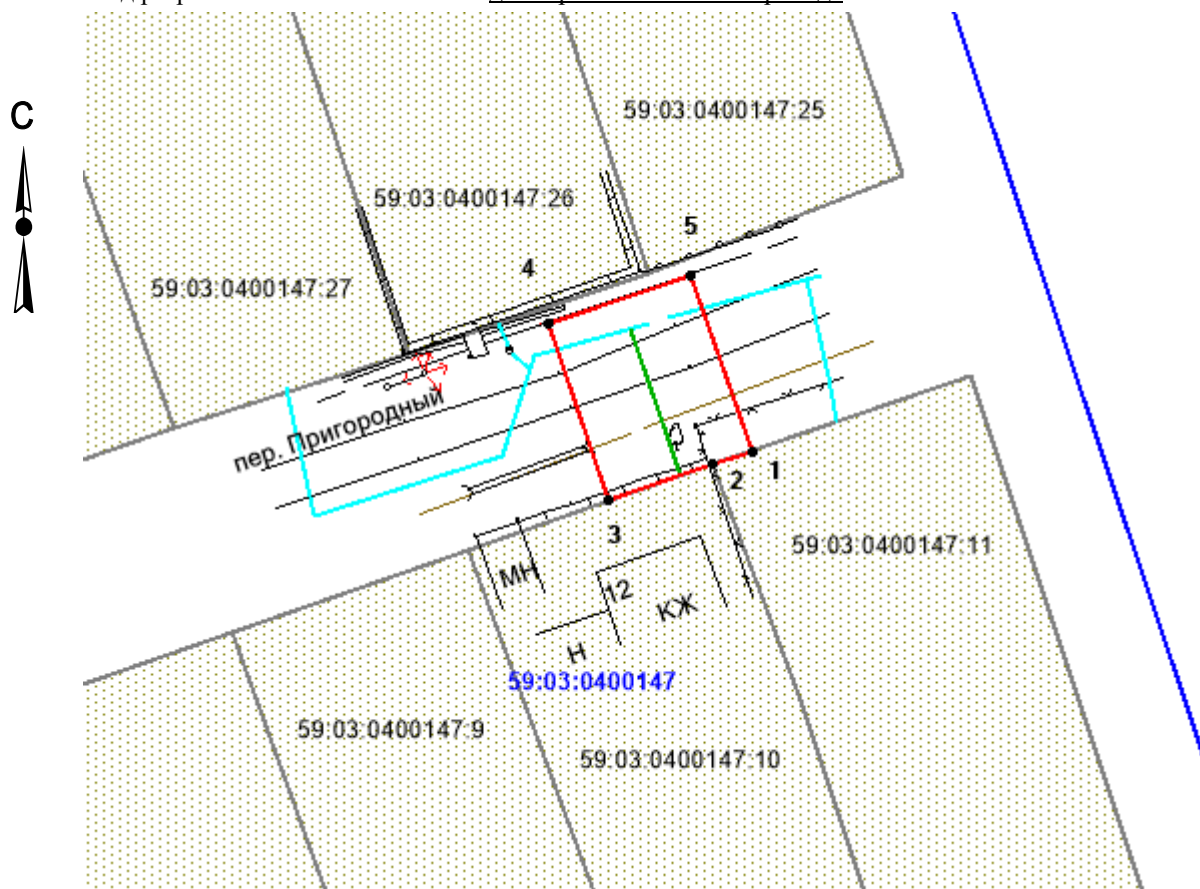
Объект: газопровод для транспортировки природного газа под давлением до 1,2 Мпа включительно

Местоположение: Пермский край, г.о. город Березники, г. Березники, пер. Пригородный, у дома 12

Площадь земель или части земельного участка, кв.м: 123

Категория земель: земли населенных пунктов

Вид разрешенного использования: для строительства газопровода










Масштаб 1:500

### Описание границ смежных землепользователей:

- от т.1 до т.2 - граница участка с кадастровым № 59:03:0400147:11
- от т.2 до т.3 - граница участка с кадастровым № 59:03:0400147:10
- от т.3 до т.1 - земли общего пользования

Обозначение характерных точек границ	Координаты, м (МСК-59)	
	X	Y
1	672225,64	2265973,95
2	672224,74	2265971,35
3	672222,36	2265964,50
4	672234,03	2265960,43
5	672237,23	2265969,93

### Условные обозначения:

-  - граница предполагаемых к использованию земель ;
-  - граница учтенных земельных участков;
-  - граница кадастрового квартала;
-  - проектируемый газопровод;
-  - существующий газопровод;
-  - обозначение кадастрового квартала;
-  - кадастровый номер земельного участка;

Заявитель  /А.В. Крапивин/

Верно