

Схема предполагаемых к использованию земель или части земельного участка

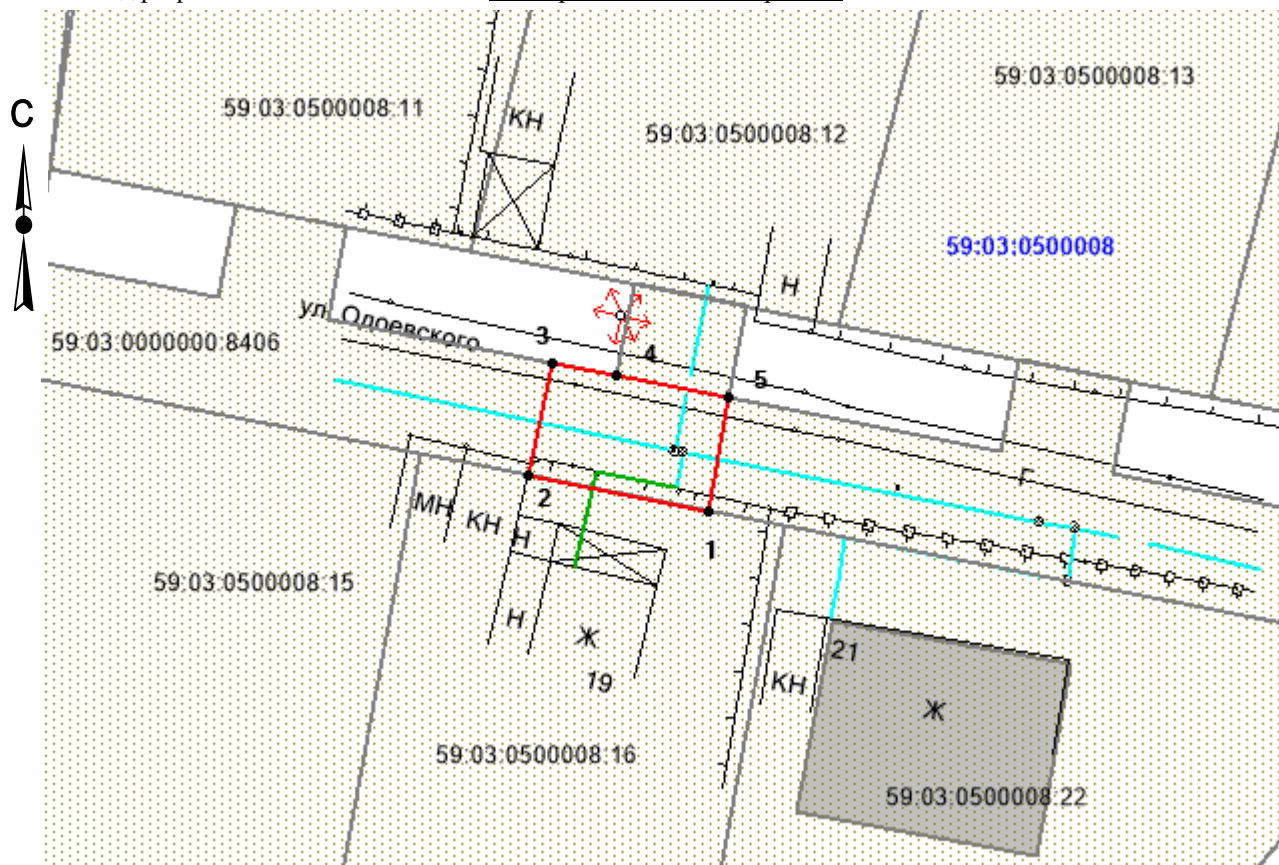
Объект: газопровод для транспортировки природного газа под давлением до 1,2 Мпа включительно

Местоположение: Пермский край, г.о. город Березники, г. Березники, п. Чкалово (подключение в районе дома 19, по ул. Одоевского, в г. Березники)

Площадь земель или части земельного участка, кв.м: 58

Категория земель: земли населенных пунктов

Вид разрешенного использования: для строительства газопровода










Масштаб 1:400

Описание границ смежных землепользователей:

- от т.1 до т.2 - граница участка с кадастровым № 59:03:0500008:16
- от т.2 до т.3, т.4 до т.5, т.5 до т.1 - граница участка с кадастровым № 59:03:0000000:8406
- от т.3 до т.4 - земли общего пользования

Обозначение характерных точек границ	Координаты, м (МСК-59)	
	X	Y
1	670149,01	2261286,81
2	670150,90	2261277,22
3	670156,77	2261278,55
4	670156,12	2261281,90
5	670154,96	2261287,80

Условные обозначения:

-  - граница предполагаемых к использованию земель;
-  - граница учтенных земельных участков;
-  - граница кадастрового квартала;
-  - проектируемый газопровод;
-  - существующий газопровод;
-  59:03:0500008 - обозначение кадастрового квартала;
-  59:03:0500008:16 - кадастровый номер земельного участка;

Заявитель  /А.В. Крапивин/

Верно