

# Схема предполагаемых к использованию земель или части земельного участка

Объект: газопровод для транспортировки природного газа под давлением до 1.2 Мпа включительно

Местоположение: Пермский край, г. Березники, ул. Одоевского, в районе дома 9

Площадь земель или части земельного участка, кв.м **11**

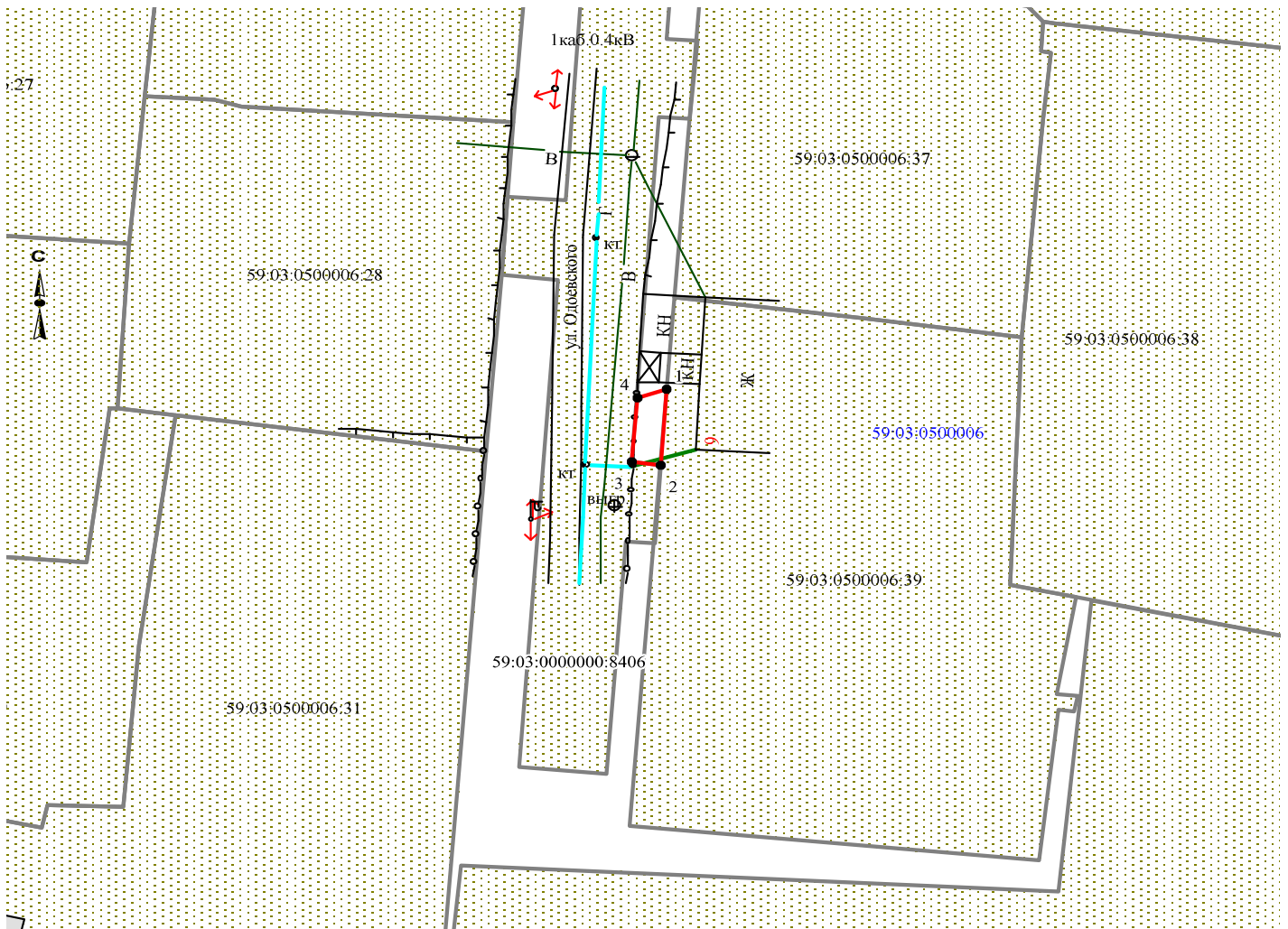
Категория земель: земли населённых пунктов

Вид разрешенного использования: для строительства газопровода

Обозначение характерных точек границ	Координаты (МСК-59), м	
	X	Y
1	670271.64	2261400.16
2	670265.90	2261399.71
3	670266.06	2261397.73
4	670271.04	2261398.08

Описание границ смежных землепользователей:

- от т.1 до т.2 земельный участок с кадастровым номером 59:03:0500006:39
- от т.2 до т.4 земельный участок с кадастровым номером 59:03:0000000:8406
- от т.4 до т.1 земли общего пользования








Масштаб 1:500

Заявитель  /А.В. Крапивин/

Верно

## Условные обозначения:

-  граница предполагаемых к использованию земель
-  граница учтенных земельных участков
-  граница кадастрового квартала
-  проектируемый газопровод
-  существующий газопровод

59:03:0500006:39 кадастровый номер земельного участка  
59:03:0500006 номер кадастрового квартала