



Администрация города Березники  
**УПРАВЛЕНИЕ  
ИМУЩЕСТВЕННЫХ  
И ЗЕМЕЛЬНЫХ ОТНОШЕНИЙ**

пр. Советский, д.39,  
г. Березники, Пермский край, 618417  
Тел./факс (3424) 29 01 77  
E-mail: [uizo\\_berezniki@mail.ru](mailto:uizo_berezniki@mail.ru)  
ОКПО 12045479, ОГРН 1025901710207  
ИНН/КПП 5911000188/591101001

22.12.2021 № СЭД-142-18-01-10-1202

На № б/н от 16.12.2021

АО «Газпром газораспределение Пермь»

**РЕШЕНИЕ**  
**о размещении объектов № 2126**

Город Березники Пермского края

24.12.2021

Управление имущественных и земельных отношений администрации города Березники в соответствии с Положением о порядке и условиях размещения объектов на землях или земельных участках, находящихся в государственной или муниципальной собственности, на территории Пермского края без предоставления земельных участков и установления сервитутов, утвержденного постановлением Правительства Пермского края от 22.07.2015 № 478-п, разрешает:

акционерному обществу «Газпром газораспределение Пермь» (618400, Пермский край, г. Березники, ул. Уральских танкистов, 5, тел./факс 8 (3424) 26-26-18, 26-42-83) размещение объекта:

«Газопровод для транспортировки природного газа под давлением до 1,2 Мпа включительно» на землях, государственная собственность на которые не разграничена,

площадь 97 кв.м;

сроком на 1 год (до 24.12.2022);

местоположение: Пермский край, г. Березники, ул. Куйбышева, в районе дома 85.

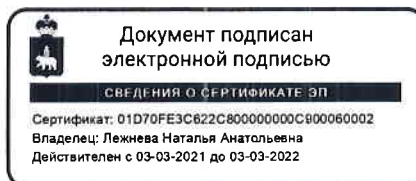
При условии:

- 1.согласование со всеми ресурсоснабжающими организациями города;
- 2.согласование проектной документации и получение разрешения на производство земляных работ.

Перед проектированием газопровода необходимо получить технические условия на прокладку сетей в Управлении благоустройства администрации г. Березники.

Приложение: схема предполагаемых к использованию земель на 1 л. в 1 экз.

Начальник управления  
Белозерова Елена Викторовна  
8 (3424) 29 01 83



Н.А. Лежнева



## Схема предполагаемых к использованию земель или части земельного участка

Объект: газопровод для транспортировки природного газа под давлением до 1.2 Мпа включительно  
 Местоположение: Пермский край, г.о.город Березники, г. Березники, ул. Куйбышева, в районе дома 85  
 Площадь земель или части земельного участка, кв.м.: 97  
 Категория земель: земли населённых пунктов  
 Вид разрешенного использования: для строительства газопровода


Обозначение характерных точек границ	Координаты (МСК-59), м	
	X	Y
1	674416,00	2266782,16
2	674422,96	2266781,80
3	674429,32	2266782,05
4	674426,00	2266785,85
5	674426,11	2266791,08
6	674416,00	2266790,80

Описание границ смежных землепользователей:






от т.1 до т.2 земельный участок с кадастровым номером 59:03:0400063:14  
 от т.2 до т.3 земельный участок с кадастровым номером 59:03:0400063:7  
 от т.3 до т.1 земли общего пользования



**Масштаб 1:500**

Заявитель  /А.В. Крапивин/  
 Верно

**Условные обозначения:**

-  граница предполагаемых к использованию земель
-  граница учтенных земельных участков
-  граница кадастрового квартала
-  проектируемый газопровод
-  существующий газопровод

59:03:0400063:7 кадастровый номер земельного участка

59:03:0400063 номер кадастрового квартала

