



Администрация города Березники  
**УПРАВЛЕНИЕ  
ИМУЩЕСТВЕННЫХ  
И ЗЕМЕЛЬНЫХ ОТНОШЕНИЙ**

пр. Советский, д.39,  
г. Березники, Пермский край, 618417  
Тел./факс (3424) 29 01 77  
E-mail: [uizo\\_berezniki@mail.ru](mailto:uizo_berezniki@mail.ru)  
ОКПО 12045479, ОГРН 1025901710207  
ИНН/КПП 5911000188/591101001

АО «Газпром газораспределение Пермь»

10.12.2021 № СЭД-142-18-01-10-1101

На № б/н от 01.12.2021

**РЕШЕНИЕ  
о размещении объектов № 2107**

Город Березники Пермского края

10.12.2021

Управление имущественных и земельных отношений администрации города Березники в соответствии с Положением о порядке и условиях размещения объектов на землях или земельных участках, находящихся в государственной или муниципальной собственности, на территории Пермского края без предоставления земельных участков и установления сервитутов, утвержденного постановлением Правительства Пермского края от 22.07.2015 № 478-п, разрешает:

акционерному обществу «Газпром газораспределение Пермь» (618400, Пермский край, г. Березники, ул. Уральских танкистов, 5, тел./факс 8 (3424) 26-26-18, 26-42-83) размещение объекта:

«Газопровод для транспортировки природного газа под давлением до 1,2 Мпа включительно» на землях, государственная собственность на которые не разграничена,

площадь 565 кв.м;

сроком на 1 год (до 10.12.2022);

местоположение: Пермский край, г. Березники, от Новоберезниковской ТЭЦ до ТК-30 по пр. Советскому (подключение в районе дома 101 по ул. Березниковская).

При условии:

- 1.согласование со всеми ресурсоснабжающими организациями города;
- 2.согласование проектной документации и получение разрешения на производство земляных работ.
- 3.в случае произрастания зеленых насаждений, попадающих в зону строительства, оформить разрешение на вырубку деревьев, кустарников в Управлении благоустройства администрации города.

Перед проектированием газопровода необходимо получить технические условия на прокладку сетей в Управлении благоустройства администрации г. Березники.



Приложение: схема предполагаемых к использованию земель на 1 л. в 1 экз.

Начальник управления



Н.А. Лежнева

Белозерова Елена Викторовна  
8 (3424) 29 01 83



## Схема предполагаемых к использованию земель или части земельного участка

Объект: газопровод для транспортировки природного газа под давлением до 1.2 Мпа включительно

Местоположение: Пермский край, г. Березники, от НовоБерезниковской ТЭЦ до ТК-30 по пр. Советскому (подключение в районе дома 101 по ул. Березниковская)

Площадь земель или части земельного участка, кв.м **565**

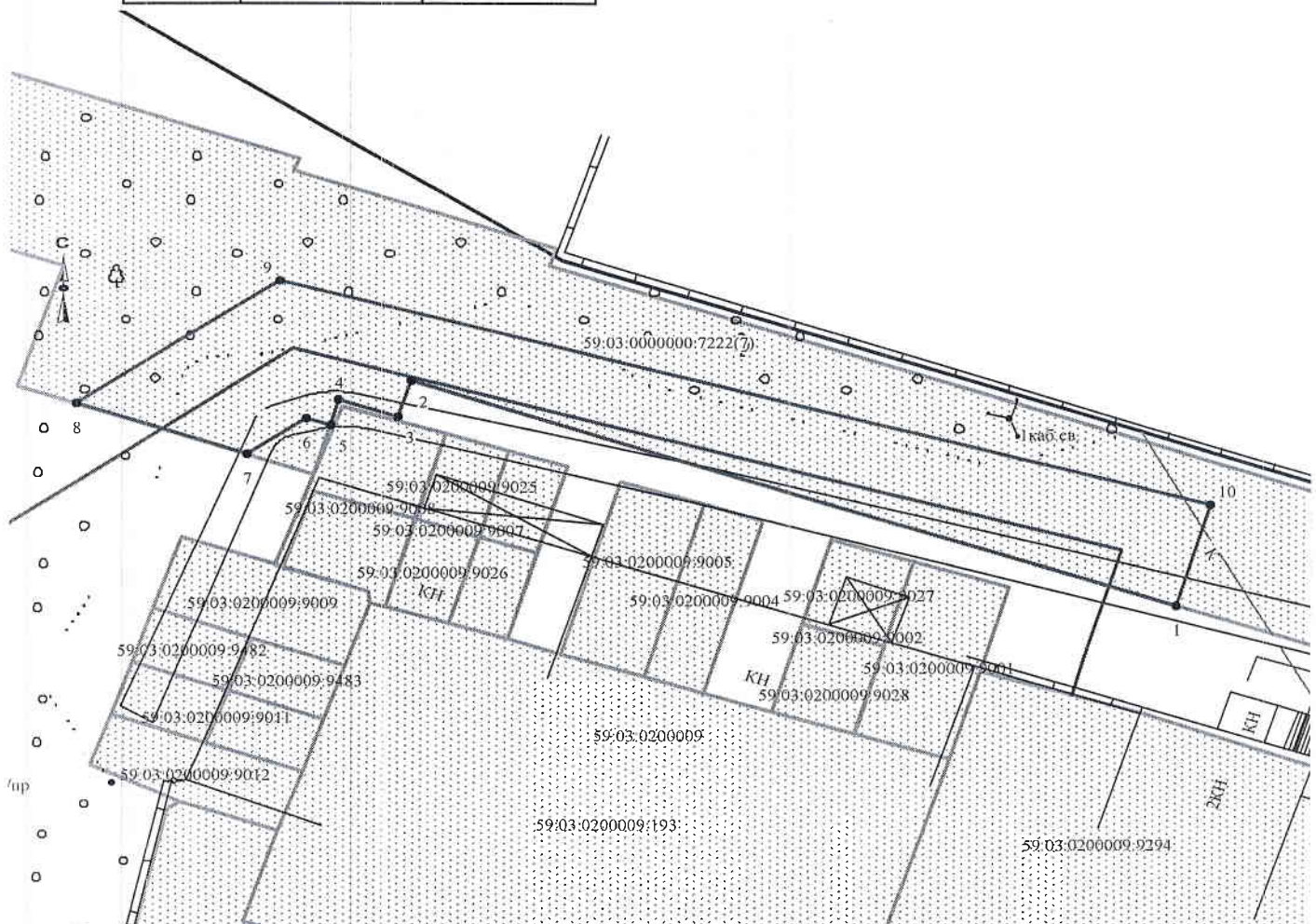
Категория земель: земли населённых пунктов

Вид разрешенного использования: для строительства газопровода

Обозначение характерных точек границ	Координаты (МСК-59), м	
	X	Y
1	6749211.72	2263398.84
2	6749391.22	2263345.53
3	6749361.48	2263344.63
4	6749371.75	2263340.55
5	6749351.79	2263339.93
6	6749361.24	2263338.27
7	6749331.47	2263334.20
8	6749371.43	2263322.22
9	6749471.08	2263336.45
10	6749291.62	2263401.21

Описание границ смежных землепользователей:

от т.1 до т.5      земли общего пользования  
 от т.7 до т.8  
 от т.5 до т.7      земельный участок с кадастровым номером  
 от т.8 до т.1      59:03:0000000:7222








Масштаб 1:500

Заявитель  /А.В. Крапивин/

Верно

**Условные обозначения:**

-  граница предполагаемых к использованию земель
-  граница учтенных земельных участков
-  граница кадастрового квартала
-  проектируемый газопровод
-  существующий газопровод

59:03:0000000:7222 кадастровый номер земельного участка  
 59:03:0200009 номер кадастрового квартала

