



Администрация города Березники  
**УПРАВЛЕНИЕ  
ИМУЩЕСТВЕННЫХ  
И ЗЕМЕЛЬНЫХ ОТНОШЕНИЙ**

пр. Советский, д.39,  
г. Березники, Пермский край, 618417  
Тел./факс (3424) 29 01 77  
E-mail: [uizo\\_berezniki@mail.ru](mailto:uizo_berezniki@mail.ru)  
ОКПО 12045479, ОГРН 1025901710207  
ИНН/КПП 5911000188/591101001

АО «Газпром газораспределение Пермь»

03.12.2021 № СЭД-142-18-01-10-1075

На № б/н от 26.11.2021

**РЕШЕНИЕ  
о размещении объектов № 2099**

Город Березники Пермского края

06.12.2021

Управление имущественных и земельных отношений администрации города Березники в соответствии с Положением о порядке и условиях размещения объектов на землях или земельных участках, находящихся в государственной или муниципальной собственности, на территории Пермского края без предоставления земельных участков и установления сервитутов, утвержденного постановлением Правительства Пермского края от 22.07.2015 № 478-п, разрешает:

акционерному обществу «Газпром газораспределение Пермь» (618400, Пермский край, г. Березники, ул. Уральских танкистов, 5, тел./факс 8 (3424) 26-26-18, 26-42-83) размещение объекта:

«Газопровод для транспортировки природного газа под давлением до 1,2 Мпа включительно» на землях, государственная собственность на которые не разграничена,

площадь 73 кв.м;

сроком на 1 год (до 06.12.2022);

местоположение: Пермский край, г. Березники (подключение по ул. Менжинского, в районе дома 3).

При условии:


1.согласование со всеми ресурсоснабжающими организациями города;

2.согласование проектной документации и получение разрешения на производство земляных работ.

Перед проектированием газопровода необходимо получить технические условия на прокладку сетей в Управлении благоустройства администрации г. Березники.

Приложение: схема предполагаемых к использованию земель на 1 л. в 1 экз.

Начальник управления  
Белозерова Елена Викторовна  
8 (3424) 29 01 83



Н.А. Лежнева



## Схема предполагаемых к использованию земель или части земельного участка

Объект: газопровод для транспортировки природного газа под давлением до 1.2 Мпа включительно

Местоположение: Пермский край, г. Березники (подключение по ул. Менжинского, в районе дома 3)

Площадь земель или части земельного участка, кв.м 73

Категория земель: земли населённых пунктов

Вид разрешенного использования: для строительства газопровода

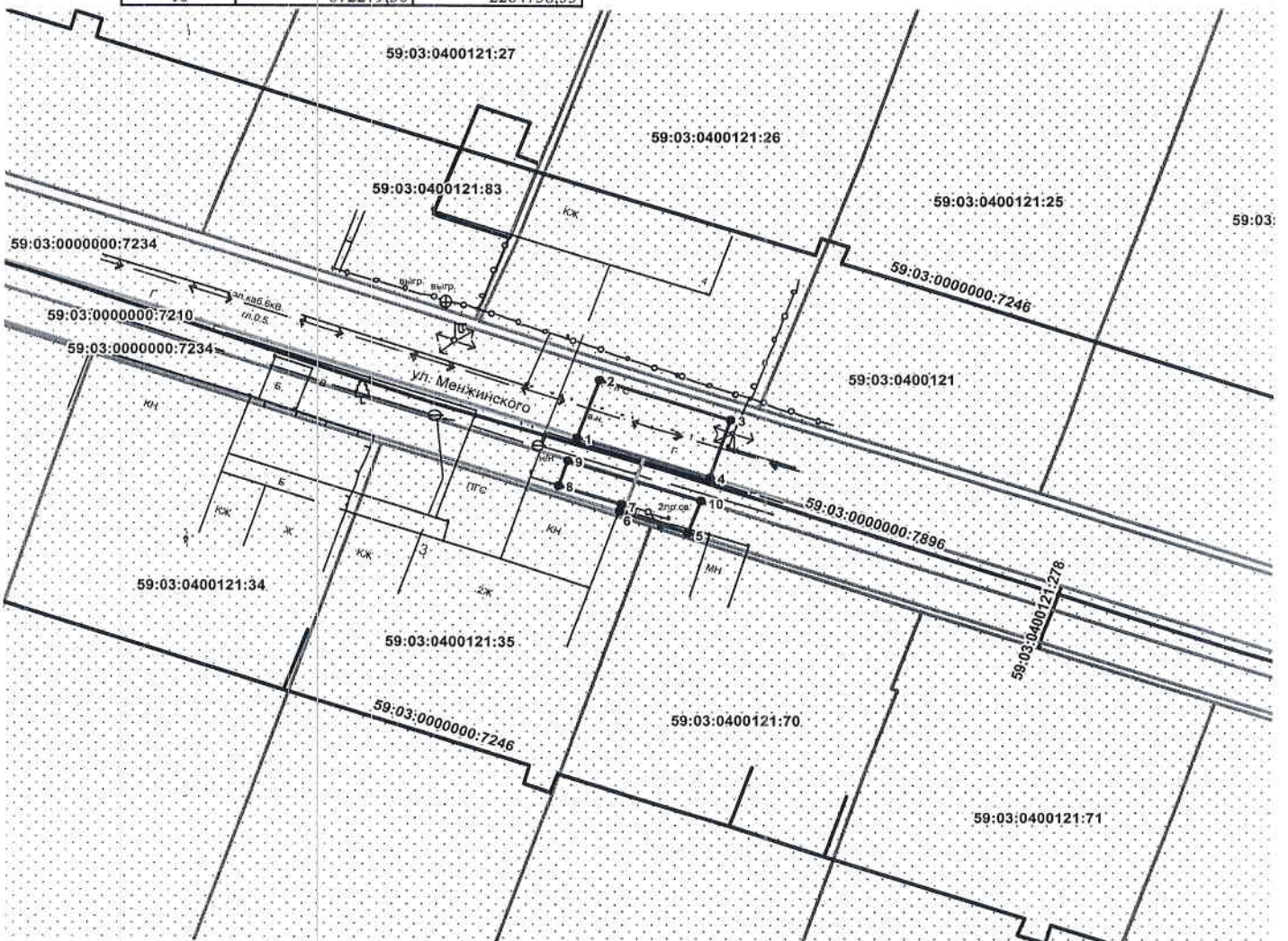


Обозначение характерных точек границ	Координаты (МСК-59), м	
	X	Y
1	672284,41	2264729,69
2	672289,01	2264731,24
3	672285,83	2264740,72
4	672281,19	2264739,16
-	-	-
5	672276,77	2264737,68
6	672278,48	2264732,66
7	672279,02	2264732,85
8	672280,53	2264728,39
9	672282,52	2264729,06
10	672279,30	2264738,53

### Описание границ смежных землепользователей:

от т. 1 до т.4, земельный участок с кадастровым номером  
59:03:0000000:7234  
от т. 6 до т.9,  
от т. 10 до т.5  
от т. 4 до т.1,  
от т. 9 до т.10  
от т. 5 до т.6

земельный участок с кадастровым номером  
59:03:0000000:7210  
земли общего пользования




Масштаб 1:500

### Условные обозначения:

- граница предполагаемых к использованию земель
- граница учтенных земельных участков
- граница кадастрового квартала
- проектируемый газопровод
- существующий газопровод

59:03:0400121:35 кадастровый номер земельного участка

59:03:0400121 номер кадастрового квартала

Заявитель  / Крапивин А.В./

Верно

