

Администрация города Березники
**УПРАВЛЕНИЕ
ИМУЩЕСТВЕННЫХ
И ЗЕМЕЛЬНЫХ ОТНОШЕНИЙ**

пр. Советский, д.39,
г. Березники, Пермский край, 618417
Тел./факс (3424) 29 01 77
E-mail: uizo_berezniki@mail.ru
ОКПО 12045479, ОГРН 1025901710207
ИНН/КПП 5911000188/591101001

ООО «АВ-Строй»

26.11.2021 № СЭД-142-18-01-10-1031

На № б/н от 18.11.2021

РЕШЕНИЕ
о размещении объектов № 2091

Город Березники Пермского края

26.11.2021

Управление имущественных и земельных отношений администрации города Березники в соответствии с Положением о порядке и условиях размещения объектов на землях или земельных участках, находящихся в государственной или муниципальной собственности, на территории Пермского края без предоставления земельных участков и установления сервитутов, утвержденного постановлением Правительства Пермского края от 22.07.2015 № 478-п, разрешает:

Обществу с ограниченной ответственностью «АВ-Строй» (412800, Саратовская область, г. Красноармейск, ул. Ленина, дом 77, тел./факс 8-(927)-150-29-27, 8-903-329-00-90) размещение объекта:

«Для строительства объектов связи» на землях, государственная собственность на которые не разграничена,

кадастровый квартал: 59:03:0400050;

площадь 100 кв.м;

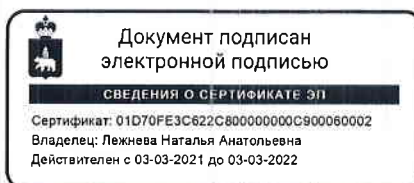
сроком: бессрочно;

местоположение: Пермский край, г. Березники, ул. Юбилейная

при условии согласования со всеми ресурсоснабжающими организациями города.

Приложение: схема предполагаемых к использованию земель на 1 л. в 1 экз.

Начальник управления



Н.А. Лежнева

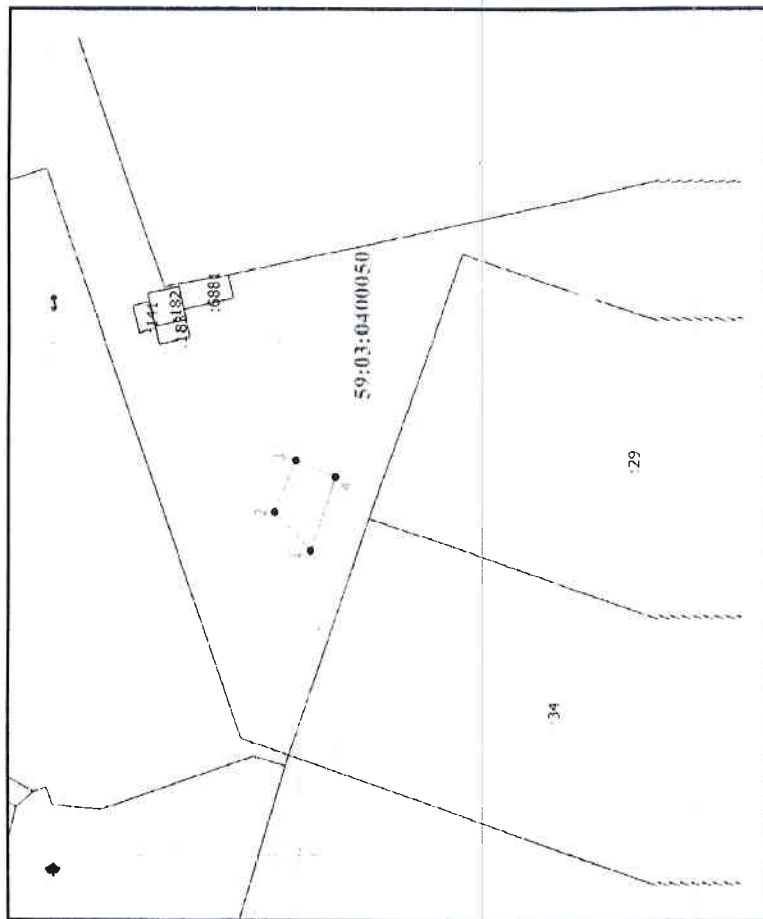
Е.В. Белозерова
29 01 83



Схема предполагаемых к использованию земель или части земельного участка

Объект: Для строительства объектов связи
 Местоположение: Пермский край, г. Березники, ул. Юбилейная
 Площадь земельного участка, кв. м.: 100 кв. м.
 Категория земель: Земли населенных пунктов
 Вид разрешенного использования: отсутствует

| Обозначение эпикрических точек границ | Координаты | |
|---|------------|------------|
| | X | Y |
| 1 | 673991.07 | 2266115.45 |
| 2 | 673997.62 | 2266122.50 |
| 3 | 673993.77 | 2266132.05 |
| 4 | 673986.52 | 2266129.00 |



Система координат МСК-59 Площадь: 100 кв. м.

Условные обозначения

- Граница земельного участка, включенная в ГКН
- Проектируемая граница земельного участка
- Граница проходящей охранный зоны
- Граница территориальной зоны
- Обозначение новой характерной точки
- Кадастровый номер земельного участка
- Поворотная точка границы участка
- Номер кадастрового квартала
- Граница кадастрового квартала


1:1000

1

:119

59:03:0400050

| Описание границ смежных земельных участков | Кадастровый номер смежного земельного участка |
|--|---|
| 1,2,3,4-1 | |
| | |
| | |
| | |
| | |
| | |
| | |
| | |
| | |
| | |



Заявитель
 (подпись, расшифровка подписи)
 МП