



Администрация города Березники
**УПРАВЛЕНИЕ
ИМУЩЕСТВЕННЫХ
И ЗЕМЕЛЬНЫХ ОТНОШЕНИЙ**

пр. Советский, д.39,
г. Березники, Пермский край, 618417
Тел./факс (3424) 29 01 77
E-mail: nizo_berezniki@mail.ru
ОКПО 12045479, ОГРН 1025901710207
ИНН/КПП 5911000188/591101001

ПАО «Вымпелком»

18.11.2021 № СЭД-142-18-01-10-940

На № б/н от 09.11.2021

РЕШЕНИЕ
о размещении объектов № 2069

Город Березники Пермского края

18.11.2021

Управление имущественных и земельных отношений администрации города Березники в соответствии с Положением о порядке и условиях размещения объектов на землях или земельных участках, находящихся в государственной или муниципальной собственности, на территории Пермского края без предоставления земельных участков и установления сервитутов, утвержденного постановлением Правительства Пермского края от 22.07.2015 № 478-п, разрешает:

Публичному акционерному обществу «Вымпел - Коммуникации» (127083, г. Москва, ул. Восьмого марта, дом 10, стр. 14, тел./факс 8 (963) 8596159, e-mail: DKosolarova@prtm.beeline.ru) размещение объекта:

«Линии связи, линейно-кабельные сооружения связи и иные сооружения связи, для размещения которых не требуется разрешения на строительство» на землях, государственная собственность на которые не разграничена,

площадь 70 кв.м;

сроком: бессрочно;

местоположение: Пермский край, г. Березники, ул. Азотчиков, в 155 метрах северо-западнее дома № 57


При условии:

1.согласование со всеми ресурсоснабжающими организациями города;

2.согласование проектной документации и получение разрешения на производство земляных работ.

Приложение: схема предполагаемых к использованию земель на 1 л. в 1 экз.

Начальник управления



Н.А. Лежнева

Е.В. Белозерова
29 01 83



СХЕМА ПРЕДПОЛАГАЕМЫХ К ИСПОЛЬЗОВАНИЮ ЗЕМЕЛЬ ИЛИ ЧАСТИ ЗЕМЕЛЬНОГО УЧАСТКА

Объект: Линии связи, линейно-кабельные сооружения связи и штыре сооружения связи, для размещения которых не требуется разрешения на строительство.

Местоположение: Пермский край, г. Березники, ул. Азотчиков, в 155 метрах северо-западнее дома №57.


Площадь земель или части земельного участка, кв. м 70 кв.м


Условный номер земельного участка: ЗУ1

Категория земель: земли населенных пунктов

Вид разрешенного использования: под размещение АМС

Обозначение характерных точек границы	Координаты, м (МСК-59)	
	X	Y
1	2	3
н1	668860,26	2263288,06
н2	668866,90	2263290,26
н3	668863,76	2263299,76
н4	668857,12	2263297,56
н1	668860,26	2263288,06





Масштаб 1:550

Описание границ смежных землепользователей:
от т.н1 до т.н1 - земли населенных пунктов;

Заявитель: И. Косинягов В. С.

Условные обозначения:

- - проектируемая граница земельного участка
- - граница земельного участка по сведениям ГКН
- - граница кадастрового деления (граница кадастрового квартала)
- - граница территориальной зоны (зоны с особыми условиями использования территорий)

59:03:0900024 - номер кадастрового квартала

● 1 - поворотная точка границы образуемого участка

59:03-7.27 - учетный номер территориальной зоны (зоны с особыми условиями использования территорий)

:3 - кадастровый номер земельного участка

