



ФЕДЕРАЛЬНАЯ СЛУЖБА ПО НАДЗОРУ  
В СФЕРЕ ЗАЩИТЫ ПРАВ ПОТРЕБИТЕЛЕЙ  
И БЛАГОПОЛУЧИЯ ЧЕЛОВЕКА

УПРАВЛЕНИЕ ФЕДЕРАЛЬНОЙ СЛУЖБЫ  
ПО НАДЗОРУ В СФЕРЕ ЗАЩИТЫ ПРАВ  
ПОТРЕБИТЕЛЕЙ И БЛАГОПОЛУЧИЯ  
ЧЕЛОВЕКА ПО ПЕРМСКОМУ КРАЮ  
(Управление Роспотребнадзора  
по Пермскому краю)

614016, г. Пермь, ул. Куйбышева, 50  
Тел. (342) 249-51-63, факс (342) 239-31-24  
E-mail: [urpn@59.rospotrebnadzor.ru](mailto:urpn@59.rospotrebnadzor.ru)  
[www.59.rospotrebnadzor.ru](http://www.59.rospotrebnadzor.ru)  
ОКПО 75507314; ОГРН 1055901619168

Главе администрации  
Березниковского городского  
округа Пермского края  
К. П. Светлакову

618417, Пермский край, г.  
Березники  
Советская пл., д.1

10 ДЕК 2021

№ 59-00-10/05-37948-2021

на №

от

О направлении копии решения об  
установлении санитарно-защитной зоны  
для Кустов скважин № №5,6  
Уньвинского месторождения  
ООО «ЛУКОЙЛ-Пермь»


Управление Роспотребнадзора по Пермскому краю в соответствии с положениями п. 17 постановления Правительства Российской Федерации от 03.03.2018 № 222 «Об утверждении Правил установления санитарно-защитных зон и использования земельных участков, расположенных в границах санитарно-защитных зон» направляет решение об установлении санитарно-защитной зоны для зоны для Кустов скважин №№ 5, 6 Уньвинского месторождения нефти ООО «ЛУКОЙЛ-Пермь», расположенного по адресу: Пермский край, Березниковский городской округ.

Приложение: на 13 л. в 1 экз.

Заместитель руководителя

Д. М. Шляпников

Евдошенко  
239-35-75





ФЕДЕРАЛЬНАЯ СЛУЖБА ПО НАДЗОРУ В СФЕРЕ ЗАЩИТЫ ПРАВ ПОТРЕБИТЕЛЕЙ И БЛАГОПОЛУЧИЯ ЧЕЛОВЕКА

Управление Федеральной службы по надзору в сфере защиты прав потребителей и благополучия человека по Пермскому краю

**ГЛАВНЫЙ ГОСУДАРСТВЕННЫЙ САНИТАРНЫЙ ВРАЧ ПО  
ПЕРМСКОМУ КРАЮ**

**РЕШЕНИЕ**

Об установлении санитарно-защитной зоны для  
кустов скважин №№ 5,6 Уньвинского месторождения  
нефти ООО «ЛУКОЙЛ-Пермь»

«09» декабря 2021

№230

Я, главный государственный санитарный врач по Пермскому краю,  
В. Г. Костарев в соответствии с положениями Федерального закона от  
30.03.1999 №52-ФЗ «О санитарно-эпидемиологическом благополучии  
населения» и Постановления Правительства Российской Федерации от  
03.03.2018 № 222 «Об утверждении Правил установления санитарно-защитных  
зон и использования земельных участков, расположенных в границах  
санитарно-защитных зон», рассмотрев заявление ООО «ЛУКОЙЛ-Пермь» от  
06.12.2021 № 59-54913-2021 об установлении санитарно-защитной зоны для  
Кустов скважин №№ 5, 6 Уньвинского месторождения нефти ООО  
«ЛУКОЙЛ-Пермь», расположенного по адресу: Пермский край,  
Березниковский городской округ, экспертное заключение ООО  
«Эксперттелеком» от 07.09.2021 №1956-ЦА по результатам санитарно-  
эпидемиологической экспертизы «проекта санитарно-защитной зоны Кустов  
скважин №№ 5, 6 Уньвинского месторождения ООО «ЛУКОЙЛ-  
Пермь»(Березниковский городской округ Пермского края)



## РЕШИЛ:

1. Установить для Кустов скважин №№ 5, 6 Уньвинского месторождения нефти ООО «ЛУКОЙЛ-Пермь», расположенного по адресу: Пермский край, Березниковский городской округ, санитарно-защитную зону с границей, согласно перечню координат характерных точек и графическому описанию местоположения санитарно-защитной зоны, приведенных в приложении №1 к настоящему решению, а также перечню координат характерных точек в форме электронного документа (XML-файл) в приложении №2 к настоящему решению, следующих размеров от границ промплощадки с координатами в системе МСК-59:


- 1.1. в северном направлении – 300 метров
- 1.2. в северо-восточном направлении – 300 метров
- 1.3. в восточном направлении – 300 метров
- 1.4. в юго-восточном направлении – 300 метров
- 1.5. в южном направлении – 300 метров
- 1.6. в юго-западном направлении – 300 метров
- 1.7. в западном направлении – 300 метров
- 1.8. в северо-западном направлении – 300 метров.

2. Установить ограничения использования земельных участков, расположенных в границах санитарно-защитных зон Кустов скважин №№ 5, 6 Уньвинского месторождения нефти ООО «ЛУКОЙЛ-Пермь», расположенного по адресу: Пермский край, Березниковский городской округ, согласно которым не допускается использование земельных участков в границах указанной санитарно-защитной зоны в целях:

- 2.1. размещения жилой застройки, объектов образовательного и медицинского назначения, спортивных сооружений открытого типа, организаций отдыха детей и их оздоровления, зон рекреационного назначения и для ведения дачного хозяйства и садоводства;

2.2. размещения объектов для производства и хранения лекарственных средств, объектов пищевых отраслей промышленности, оптовых складов продовольственного сырья и пищевой продукции, комплексов водопроводных сооружений для подготовки и хранения питьевой воды, использования земельных участков в целях производства, хранения и переработки сельскохозяйственной продукции, предназначенной для дальнейшего использования в качестве пищевой продукции.

3. Направить сведения о санитарно-защитной зоне для их внесения в Единый государственный реестр недвижимости .



В. Г. Костарев



Приложение № 1  
к решению заместителя руководителя  
Федеральной службы по надзору в сфере  
защиты прав потребителей и  
благополучия человека  
от 09.12.2021 № 230

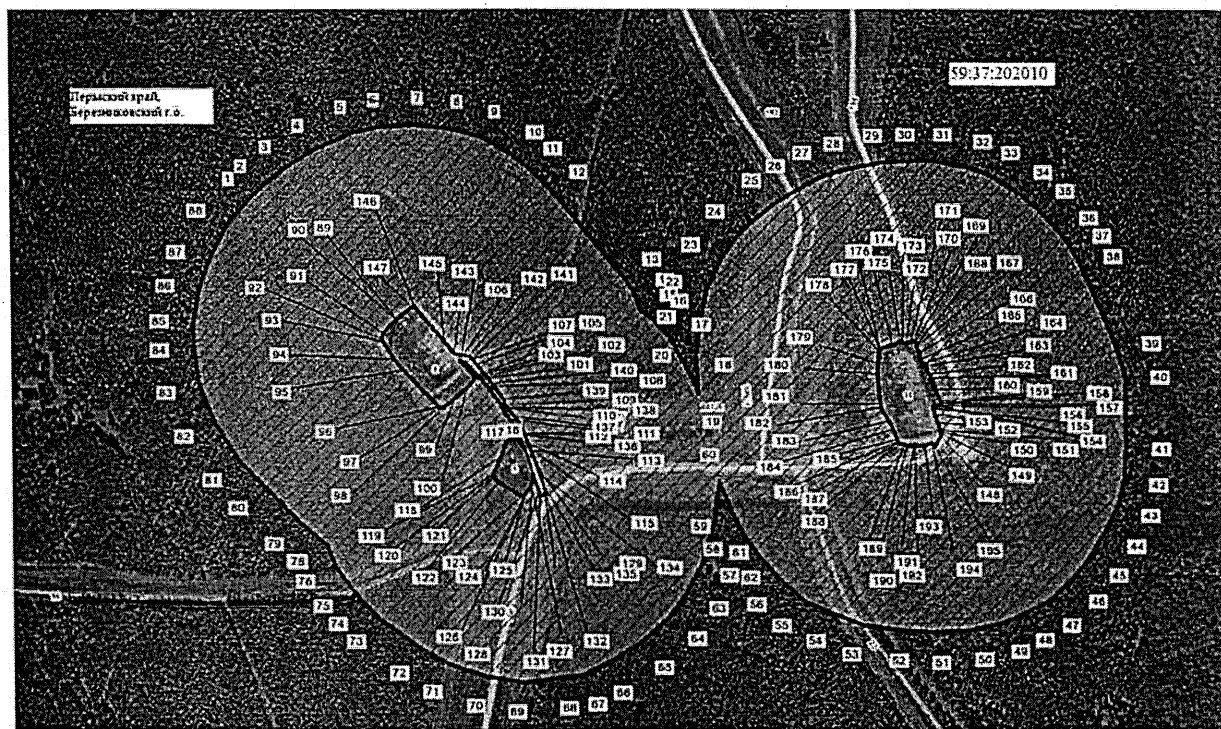
Сведения о границах санитарно-защитной зоны

Санитарно-защитная зона Кустов скважин №№ 5,6 Уньвинского месторождения нефти ООО «ЛУКОЙЛ-Пермь»,

Местоположение: Российская Федерация, Пермский край, Березниковский городской округ (земельные участки с кадастровыми номерами 59:37:2020101:8, 59:37:2020101:6, 59:37:2020101:11)



# План границ



Масштаб 1 : 10000

## Условные обозначения:

	- границы объекта
	- характерная точка границ объекта
	- границы административно-территориальных образований
	- границы природных объектов и (или) объектов искусственного происхождения
	- границы земельных участков
:11 :6 :8	- кадастровые номера земельных участков

Подпись \_\_\_\_\_ Трибунская К.Ю.

Дата «14» октября 2021 г.

Место для оттиска печати лица, составившего описание местоположения объекта



Перечень координат характерных точек границ санитарно-защитной зоны в системе координат, используемой для ведения Единого государственного реестра недвижимости (система координат МСК-59):

№	X	Y
1	651093.94	2268718.37
2	651111.12	2268735.81
3	651140.87	2268773.10
4	651171.73	2268820.98
5	651199.07	2268883.01
6	651209.21	2268929.95
7	651213.55	2268986.38
8	651207.52	2269044.12
9	651193.47	2269096.07
10	651164.44	2269149.37
11	651141.29	2269176.72
12	651106.58	2269214.79
13	650971.35	2269330.58
14	650943.64	2269348.56
15	650911.35	2269360.72
16	650895.13	2269383.27
17	650863.92	2269411.90
18	650806.21	2269444.37
19	650777.37	2269456.49
20	650839.55	2269452.20
21	650895.92	2269459.75
22	650946.53	2269469.73
23	650998.21	2269494.99
24	651044.09	2269528.56

25	651088.13	2269581.61
26	651109.29	2269617.20
27	651129.83	2269655.78
28	651143.44	2269700.33
29	651155.83	2269759.02
30	651156.75	2269807.25
31	651156.58	2269843.73
32	651147.10	2269901.51
33	651131.95	2269941.70
34	651104.10	2269989.10
35	651078.62	2270021.19
36	651040.47	2270056.95
37	651015.06	2270074.91
38	650986.21	2270091.74
39	650850.09	2270152.22
40	650803.99	2270163.37
41	650693.48	2270164.71
42	650639.39	2270160.66
43	650598.00	2270150.58
44	650554.35	2270129.93
45	650513.04	2270103.36
46	650475.19	2270072.05
47	650441.99	2270034.80
48	650422.60	2269996.20
49	650406.66	2269958.74
50	650394.25	2269905.94
51	650389.95	2269840.09
52	650391.30	2269796.54
53	650400.84	2269725.82





54	650419.51	2269673.81
55	650440.45	2269626.49
56	650469.38	2269593.19
57	650511.01	2269553.86
58	650546.80	2269529.89
59	650580.27	2269511.83
60	650631.02	2269490.03
61	650560.85	2269480.29
62	650496.47	2269461.07
63	650452.84	2269438.06
64	650411.54	2269407.97
65	650370.33	2269359.05
66	650332.63	2269297.14
67	650317.82	2269264.37
68	650312.26	2269223.25
69	650305.63	2269164.50
70	650313.96	2269105.56
71	650333.83	2269041.78
72	650361.69	2268992.02
73	650406.89	2268926.75
74	650431.18	2268900.57
75	650456.61	2268879.08
76	650491.26	2268853.94
77	650515.49	2268843.06
78	650522.40	2268841.80
79	650561.75	2268795.43
80	650619.58	2268738.25
81	650660.05	2268698.92
82	650724.71	2268658.13



83	650786.99	2268632.66
84	650849.19	2268623.67
85	650888.33	2268623.19
86	650940.09	2268631.98
87	650988.36	2268647.87
88	651048.08	2268677.74
1	651093.94	2268718.37
<b>Внутренний контур (59:37:2020101:8:</b>		
89	650896.65	2268954.46
90	650895.85	2268953.54
91	650872.77	2268932.01
92	650863.39	2268929.84
93	650859.21	2268932.09
94	650831.48	2268950.76
95	650813.13	2268966.12
96	650753.65	2269025.01
97	650752.29	2269028.29
98	650751.50	2269032.45
99	650767.18	2269052.60
100	650784.11	2269071.36
101	650795.68	2269083.23
102	650796.82	2269084.28
103	650799.93	2269084.28
104	650801.45	2269083.46
105	650816.49	2269072.08
106	650828.40	2269059.96
107	650826.34	2269070.10
108	650784.57	2269105.09
109	650756.07	2269128.60



110	650751.26	2269129.48
111	650731.84	2269142.68
112	650707.74	2269156.97
113	650681.48	2269168.45
114	650698.82	2269157.84
115	650699.37	2269155.52
116	650697.92	2269139.47
117	650696.82	2269137.02
118	650667.50	2269128.34
119	650639.85	2269114.13
120	650638.26	2269114.24
121	650635.65	2269115.71
122	650628.73	2269123.79
123	650604.65	2269163.02
124	650604.25	2269165.61
125	650605.92	2269167.34
126	650615.89	2269174.26
127	650624.35	2269179.00
128	650635.01	2269181.68
129	650641.41	2269181.79
130	650612.91	2269190.96
131	650605.13	2269193.49
132	650610.76	2269202.96
133	650618.67	2269200.15
134	650625.32	2269197.76
135	650642.76	2269191.38
136	650706.19	2269167.76
137	650737.08	2269151.56
138	650751.85	2269137.84



139	650766.02	2269131.58
140	650790.49	2269113.81
141	650831.69	2269079.17
142	650834.76	2269075.05
143	650839.38	2269062.74
144	650840.68	2269051.29
145	650859.81	2269034.68
146	650916.17	2268985.28
147	650914.54	2268979.88
89	650896.65	2268954.46
<b>Внутренний контур (59:37:2020101:11)</b>		
148	650708.80	2269851.58
149	650713.57	2269851.25
150	650715.08	2269851.35
151	650718.04	2269851.31
152	650730.06	2269846.69
153	650746.20	2269841.97
154	650756.13	2269840.33
155	650758.41	2269840.15
156	650760.76	2269844.64
157	650762.15	2269851.34
158	650763.57	2269852.05
159	650767.64	2269851.87
160	650785.47	2269843.94
161	650803.41	2269838.48
162	650810.89	2269833.05
163	650824.12	2269827.46
164	650829.83	2269822.56
165	650836.47	2269820.22



166	650846.54	2269816.60
167	650855.85	2269812.89
168	650858.65	2269812.85
169	650863.55	2269811.46
170	650864.75	2269807.68
171	650864.49	2269802.33
172	650860.54	2269796.46
173	650863.67	2269789.29
174	650864.12	2269784.99
175	650859.11	2269773.01
176	650852.70	2269753.01
177	650850.20	2269751.72
178	650848.08	2269750.40
179	650828.87	2269748.63
180	650810.60	2269747.81
181	650761.06	2269752.40
182	650757.22	2269753.56
183	650732.82	2269765.74
184	650719.64	2269772.71
185	650703.95	2269779.35
186	650700.14	2269780.92
187	650698.83	2269782.11
188	650696.75	2269784.94
189	650694.28	2269791.02
190	650692.87	2269796.61
191	650692.20	2269805.98
192	650692.26	2269808.92
193	650693.67	2269825.05
194	650698.35	2269837.39



<b>195</b>	<b>650691.68</b>	<b>2269841.46</b>
<b>148</b>	<b>650708.80</b>	<b>2269851.58</b>



Приложение № 2  
к решению заместителя руководителя  
Федеральной службы по надзору в сфере  
защиты прав потребителей и  
благополучия человека  
от 09.12.2021 №230

Сведения о границах санитарно-защитной зоны  
в электронном виде

Перечень координат характерных точек границ санитарно-защитных зон в системе координат, используемой для ведения Единого государственного реестра недвижимости (далее – ЕГРН), в форме электронного документа (XML-файл) для внесения в ЕГРН, представленные с заявлением ООО «ЛУКОЙЛ-Пермь» от 06.12.2021 № 59-54913-2021.