

Схема предполагаемых к использованию земель или части земельного участка

Объект: газопровод для транспортировки природного газа под давлением до 1.2 Мпа включительно

Местоположение: Пермский край, город Березники г.о., с. Пыскор, в районе земельного участка с кадастровым номером 59:37:0510105:842

Площадь земель или части земельного участка, кв.м **706**

Категория земель: земли населённых пунктов

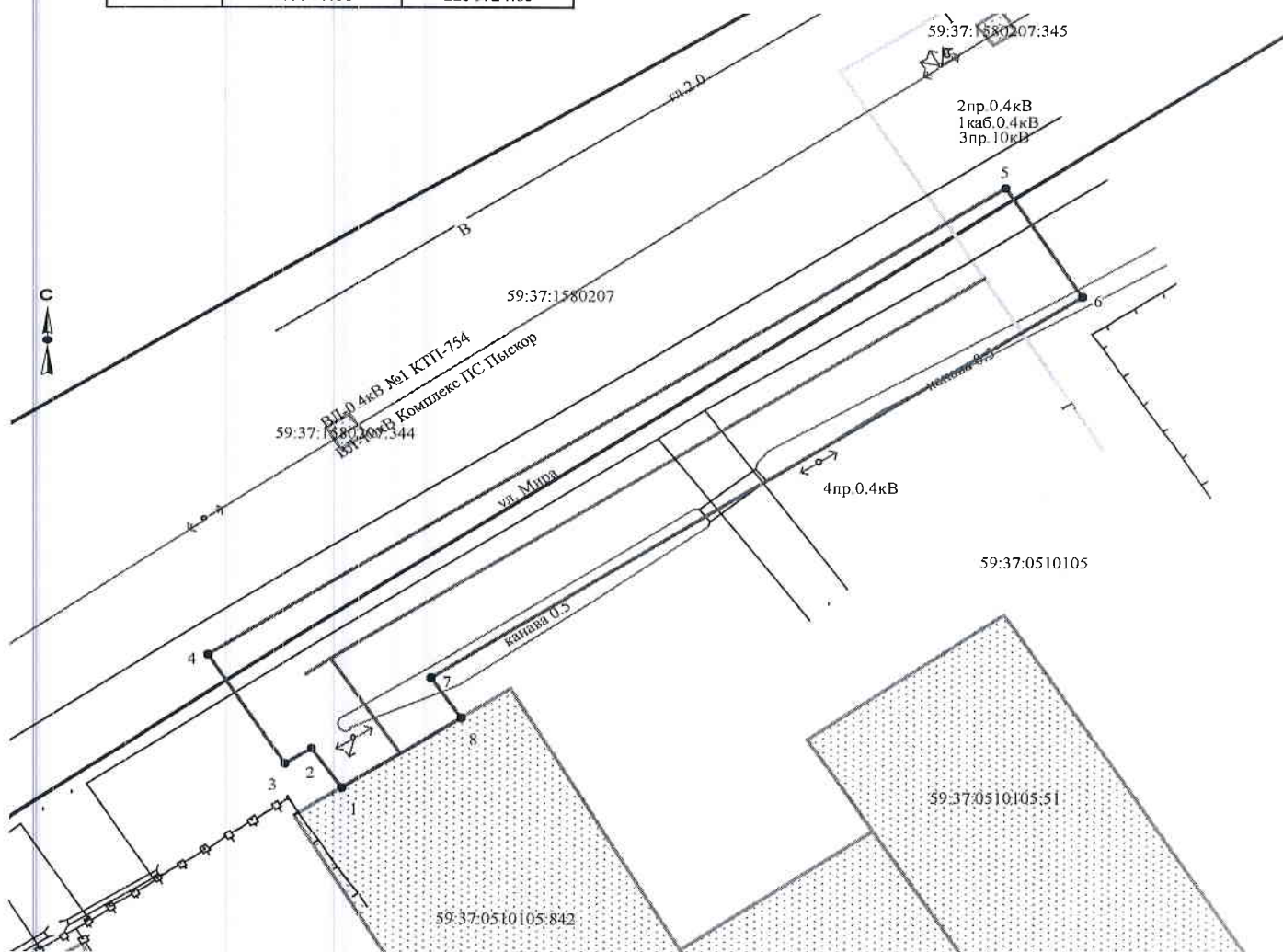
Вид разрешенного использования: для строительства газопровода

Обозначение характерных точек границ	Координаты (МСК-59), м	
	X	Y
1	679902.18	2251716.49
2	679905.29	2251714.37
3	679904.09	2251712.52
4	679912.46	2251707.07
5	679948.96	2251763.05
6	679940.58	2251768.51
7	679910.74	2251722.76
8	679907.68	2251724.85


Описание границ смежных землепользователей:

от т.1 до т.8 земли общего пользования

от т.8 до т.1 земельный участок с кадастровым номером 59:37:0510105:842








Масштаб 1:500

Заявитель  / А.В. Крапивин/

Верно

Условные обозначения:

-  граница предполагаемых к использованию земель
-  граница учтенных земельных участков
-  граница кадастрового квартала
-  проектируемый газопровод
-  существующий газопровод

59:37:0510105:842 кадастровый номер земельного участка
59:37:0510105 номер кадастрового квартала

