



ЭНЕРГОСЕРВИС
АКЦИОНЕРНОЕ ОБЩЕСТВО

Регистрационный номер №156 от 17.03.2016 в ассоциации саморегулируемой организации «СТРОЙПРОЕКТГАРАНТ» СРО-П-157-23072010

Заказчик – ООО «ЛУКОЙЛ-ПЕРМЬ»

**Проект внесения изменений в проект межевания
территории для линейного объекта
ООО «Лукойл-Пермь»
«Строительство ВЛЗ-6кВ фидер
№03 ПС 110/35/6 кВ «Уньва», фидер №22 ПС 110/35/6
кВ «Нефтяная» Уньвинского м/р»**

668-ПМТ



ЭНЕРГОСЕРВИС
АКЦИОНЕРНОЕ ОБЩЕСТВО

Регистрационный номер №156 от 17.03.2016 в ассоциации саморегулируемой организации «СТРОЙПРОЕКТГАРАНТ» СРО-П-157-23072010

Заказчик – ООО «ЛУКОЙЛ-ПЕРМЬ»

**Проект внесения изменений в проект межевания
территории для линейного объекта
ООО «Лукойл-Пермь»
«Строительство ВЛЗ-6кВ фидер
№03 ПС 110/35/6 кВ «Уньва», фидер №22 ПС 110/35/6
кВ «Нефтяная» Уньвинского м/р»**

668-ПМТ

Директор департамента
по проектированию

А.А. Горбунов

Главный инженер проекта:

В.С.Перевалов

Инв. № подл.	
Подп. и дата	
Взам. инв. №	

2021

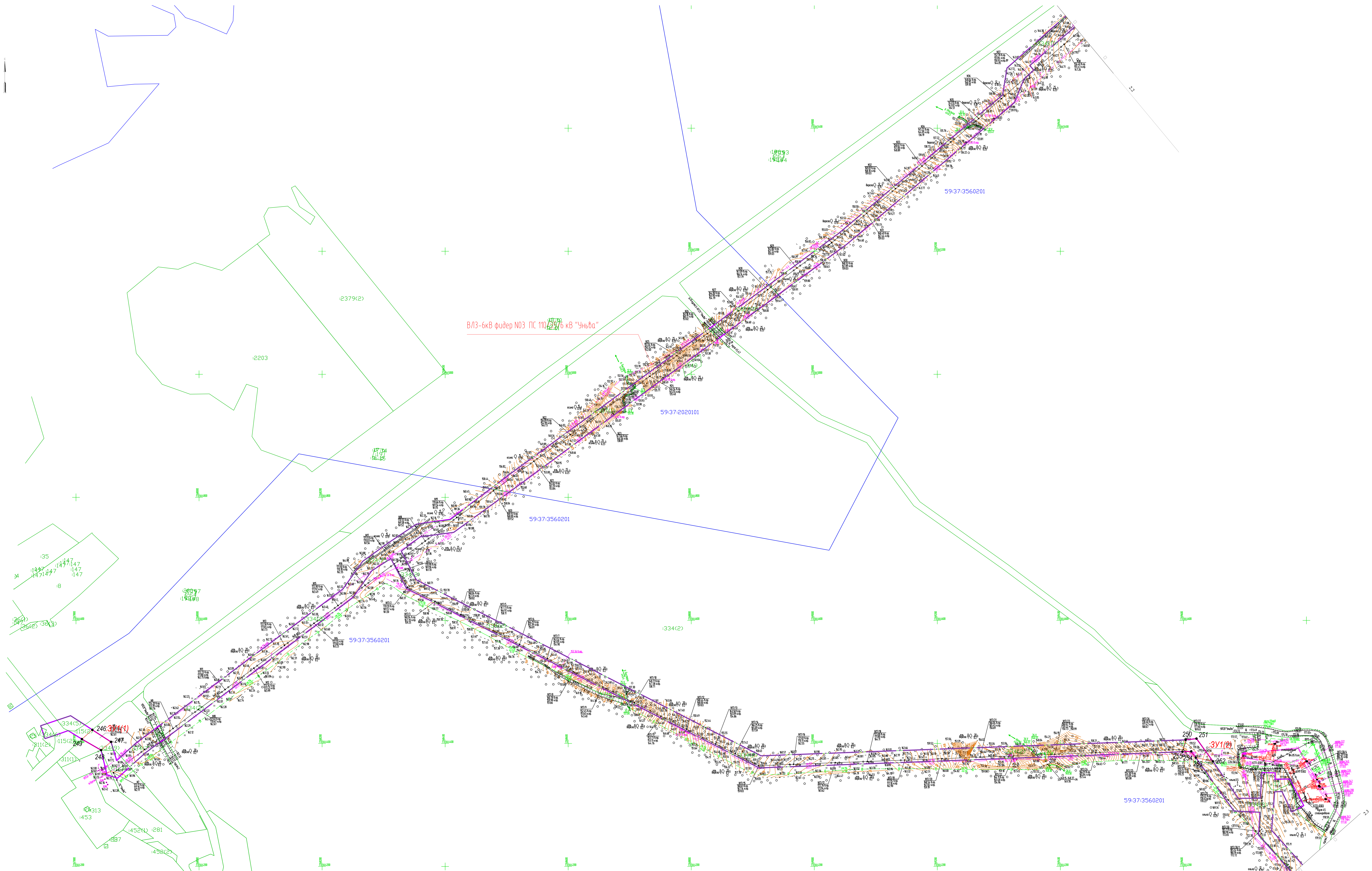
СОДЕРЖАНИЕ

- 1. ПРОЕКТ МЕЖЕВАНИЯ ТЕРРИТОРИИ. ГРАФИЧЕСКАЯ ЧАСТЬ 3
- 1.1 ЧЕРТЕЖ МЕЖЕВАНИЯ ТЕРРИТОРИИ 3
- 2. ПРОЕКТ МЕЖЕВАНИЯ ТЕРРИТОРИИ. ТЕКСТОВАЯ ЧАСТЬ 4
- 2.1 ПЕРЕЧЕНЬ ОБРАЗУЕМЫХ ЗЕМЕЛЬНЫХ УЧАСТКОВ 4
- 2.1.1 ЦЕЛЕВОЕ НАЗНАЧЕНИЕ ЛЕСОВ, ВИД (ВИДЫ) РАЗРЕШЕННОГО ИСПОЛЬЗОВАНИЯ ЛЕСНОГО УЧАСТКА, КОЛИЧЕСТВЕННЫЕ И КАЧЕСТВЕННЫЕ ХАРАКТЕРИСТИКИ ЛЕСНОГО УЧАСТКА 6
- 2.2 ПЕРЕЧЕНЬ КООРДИНАТ ХАРАКТЕРНЫХ ТОЧЕК ОБРАЗУЕМЫХ ЗЕМЕЛЬНЫХ УЧАСТКОВ 12
- 2.3 СВЕДЕНИЯ О ГРАНИЦАХ ТЕРРИТОРИИ, ПРИМЕНИТЕЛЬНО К КОТОРОЙ ОСУЩЕСТВЛЯЕТСЯ ПОДГОТОВКА ПРОЕКТА МЕЖЕВАНИЯ 15
- 2.4 ВИД РАЗРЕШЕННОГО ИСПОЛЬЗОВАНИЯ ОБРАЗУЕМЫХ ЗЕМЕЛЬНЫХ УЧАСТКОВ В СООТВЕТСТВИИ С ПРОЕКТОМ ПЛАНИРОВКИ ТЕРРИТОРИИ 18
- ПРИЛОЖЕНИЕ 1. ПОСТАНОВЛЕНИЕ О ПОДГОТОВКЕ ДОКУМЕНТАЦИИ ПО ПЛАНИРОВКЕ ТЕРРИТОРИИ 19
- ПРИЛОЖЕНИЕ 2 ПРИКАЗ «О ПРЕДВАРИТЕЛЬНОМ СОГЛАСОВАНИИ ПРЕДОСТАВЛЕНИЯ ЛЕСНОГО УЧАСТКА» МПР, ЛЕСНОГО ХОЗЯЙСТВА И ЭКОЛОГИИ ПЕРМСКОГО КРАЯ 21
- ПРИЛОЖЕНИЕ 3 ДОГОВОР АРЕНДЫ ЛЕСНОГО УЧАСТКА №50 /15Z1543 ОТ 30.07.2015Г С ПРИКАЗОМ О ПЕРЕДАЧЕ В АРЕНДУ ЛЕСНОГО УЧАСТКА 25

Взам. инв. №		Подп. и дата		Инв. № подл.			Лист
						668-ПМТ	1
	Изм.	Кол.у	Лист	№ док.	Подпись	Дата	

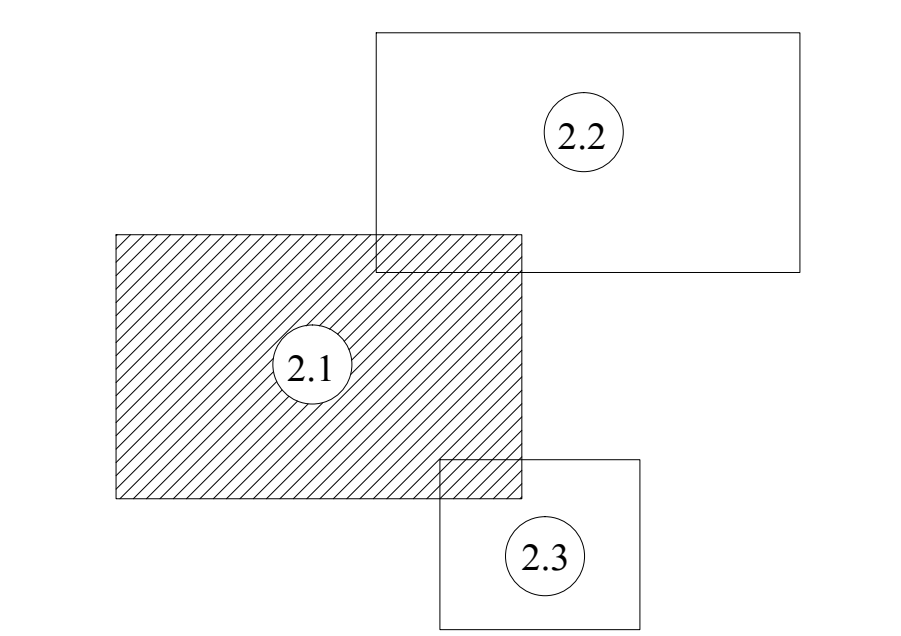
1. ПРОЕКТ МЕЖЕВАНИЯ ТЕРРИТОРИИ. ГРАФИЧЕСКАЯ ЧАСТЬ
1.1 ЧЕРТЕЖ МЕЖЕВАНИЯ ТЕРРИТОРИИ

Инв. № подл.	Подл. и дата	Взам. инв. №					668-ПМТ	Лист
			Изм.	Колуч.	Лист	№ док.		Подпись




- Условные обозначения**
- граница территории, в отношении которой осуществляется подготовка проекта планировки, граница зоны планируемого размещения линейного объекта
 - границы существующих земельных участков, учтенных в ЕГРН
 - :15 - номер участка в кадастровом квартале
 - 59:37:3560201 - номер кадастрового квартала
 - 1 2 3 4 - границы образуемых и (или) изменяемых земельных участков
 - :ЗУ1(1) - обозначение образуемых земельных участков
 - :З4зУ1(1) - обозначение образуемых частей земельных участков

Схема совмещения листов



668-ПМТ					
Проект внесения изменений в проект межевания территории для линейного объекта ООО «Лукойл Пермь» «Строительство ВЛЗ-6кВ фидер №3 ПС 110/10 кв «Уньба», фидер №2 ПС 110/10 кв «Информационного»»					
Лист	№ лист	Лист	№ лист	Лист	№ лист
Разработчик	Самойлова	Дата	16.12.23	Страна	Россия
Проектировщик	Милькина	Дата	16.12.23	Деталь	2.1
Исполнитель	Шенников	Дата	16.12.23	Листов	8
Генеральный директор	Горелов	Дата	16.12.23	Чертеж межевания территории	АО «ЭНЕРГОСЕРВИС»

Масштаб: 1:2000

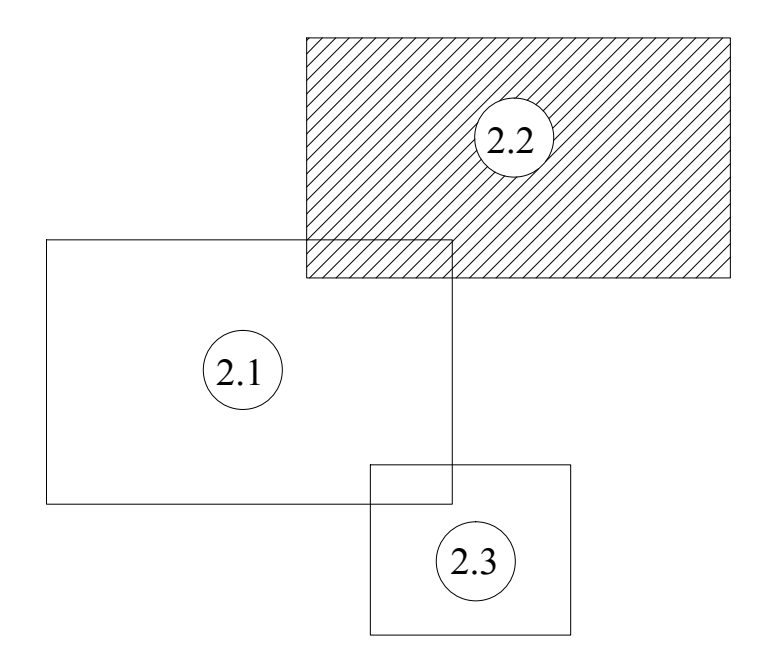


ВЛЗ-6кВ фидер №03 ПС 110/35/6 кв "Уньба"

59:37:3560201

59:37:3560201

Схема совмещения листов



Исходные обозначения поведены на Л1

668-ПМТ					
Лист	№	Лист	№	Лист	№
Разработчик	Самойлова	Дата	06.12.21	Проект	Мальцева
Инженер	Шенников	Дата	06.12.21	Чертеж	Горелова
Проверенный		Дата		Инженер	
Утвержденный		Дата		Инженер	
Согласованный		Дата		Инженер	
Исполнитель		Дата		Инженер	

Проект внесения изменений в проект межевания территории для земельного участка ООО «Уньба-Горьки» «Строительство ВЛЗ-6кВ фидер №03 ПС 110/35/6 кв «Уньба» фидер №03 ПС 110/35/6 кв «Уньба» (Ульяновская обл.)

Проект межевания территории. Основная часть

Чертеж межевания территории

Листы: 2.1, 2.2, 2.3

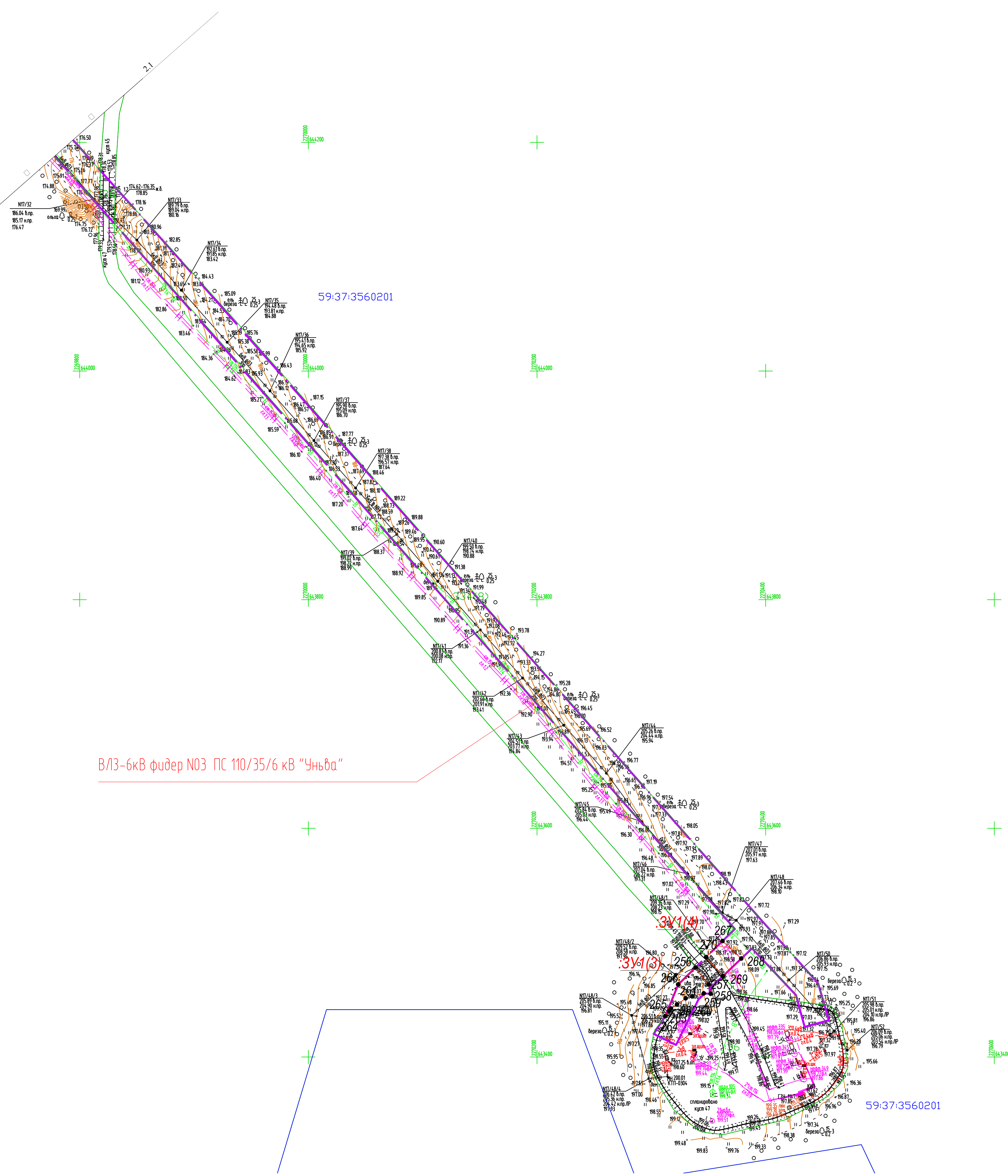
Листов: 8

АО «ЭНЕРГОСЕРВИС»

Масштаб: 1:2000

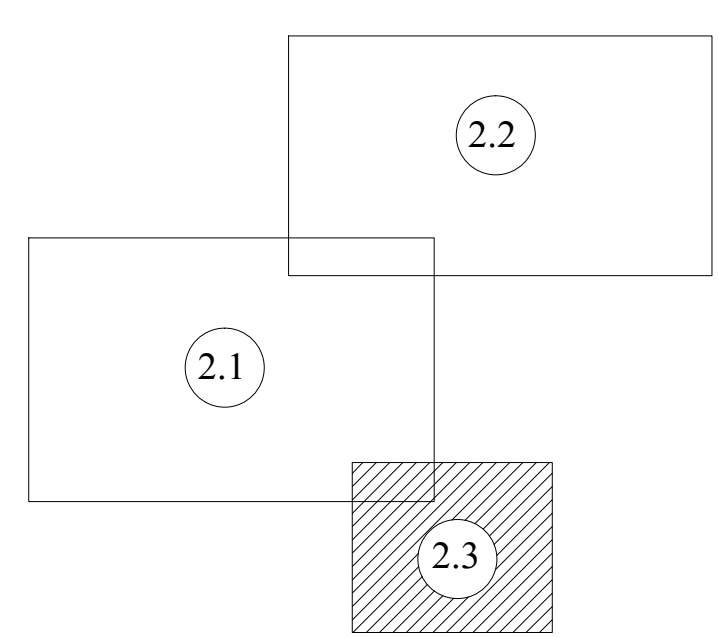
ФОРМАТ А0

Имя файла: Подпись и дата: 06.12.21



ВЛЗ-6кВ фидер N03 ПС 110/35/6 кВ "Чуьва"

Схема совмещения листов



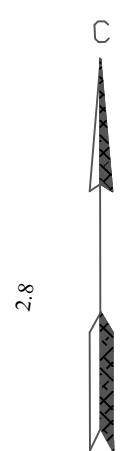
Условные обозначения приведены на л1

Имя.Н. подл. Подпись и дата. Форм. Имя.Н.

668-ПМТ					
Проект внесения изменений в проект межевания территории для линейного объекта ООО «Лукойл-Пермь»: «Строительство ВЛЗ-6кВ фидера №03 ПС 110/35/6 кВ «Уньва», фидер №22 ПС 110/35/6 кВ «Нефтяная» Уньвинского м/р»					
Изм.	Коп. уч.	Лист	№ Док.	Подпись	Дата
Разраб.		Самойлова		<i>Самойлова</i>	06.12.20
Пров.		Мальцева		<i>Мальцева</i>	06.12.20
Проект межевания территории. Основная часть			Статус	Лист	Листов
			ДПТ	2.3	8
Н.контр. ГИП			Щенников	<i>Щенников</i>	06.12.20
			Перевалов	<i>Перевалов</i>	06.12.20
Чертеж межевания территории			АО «ЭНЕРГОСЕРВИС»		

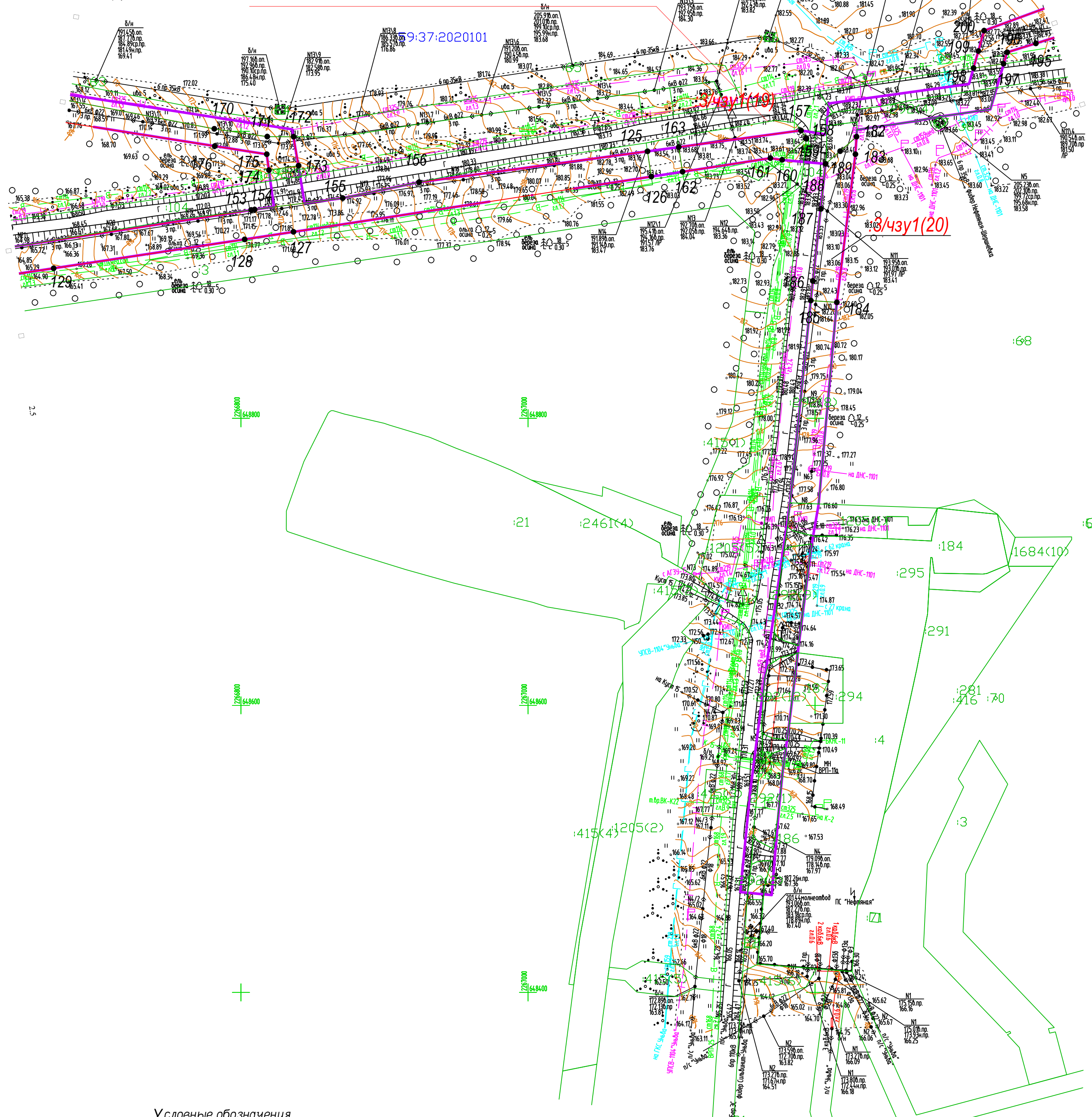
Масштаб 1:2000

ФОРМАТ А1



ВЛ 6кВ фидер N22 ПС 110/35/6кВ "Нефтяная"

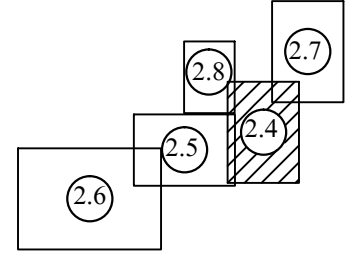
59:37:2020101



Условные обозначения

- граница территории, в отношении которой осуществляется подготовка проекта планировки, граница зоны планируемого размещения линейного объекта
- границы существующих земельных участков, учтенных в ЕГРН
- :115 - номер участка в кадастровом квартале
- 59:37:3560201 - номер кадастрового квартала
- 2 - границы образуемых и (или) изменяемых земельных участков
- 3 - границы образуемых и (или) изменяемых земельных участков
- :3У1(1) - обозначение образуемых земельных участков
- :3/чзу1(1) - обозначение образуемых частей земельных участков

Схема совмещения листов



Взам. инв. N

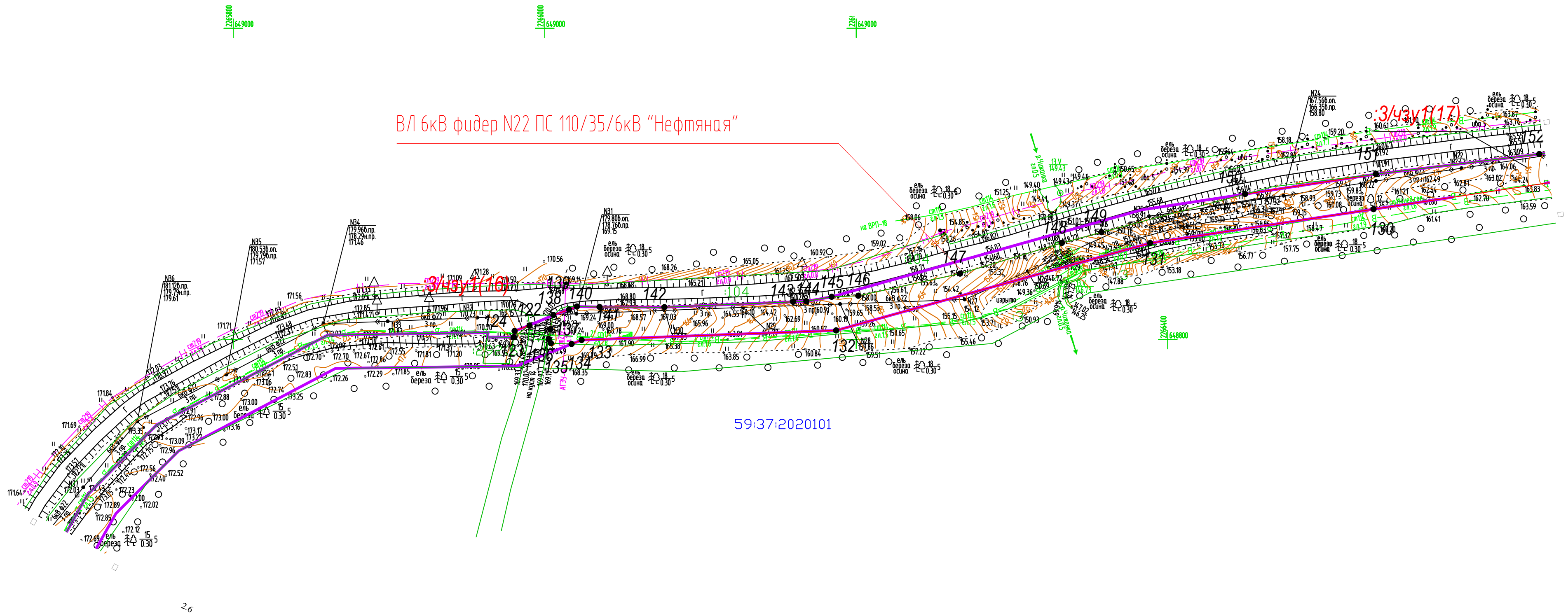
Подпись и дата

Инв. N подл

668-ПМТ					
Проект внесения изменений в проект межевания территории для линейного объекта ООО «Лукойл-Пермь»: «Строительство ВЛ3-6кВ фидер №03 ПС 110/35/6кВ «Уньва», фидер №22 ПС 110/35/6кВ «Нефтяная» Уньвинского мр»					
Изм.	Кол. уч.	Лист	Н.Док.	Подпись	
Разраб.		Самойлова		<i>Сам</i> 06.12.20	
Пров.		Мальцев		<i>Маль</i> 06.12.20	
Н.контр.		Щенников		<i>Щен</i> 06.12.20	
ГИП		Перевалов		<i>Пере</i> 06.12.20	
Проект межевания территории. Основная часть				ДПТ	2.4
Чертеж межевания территории				АО «ЭНЕРГОСЕРВИС»	8

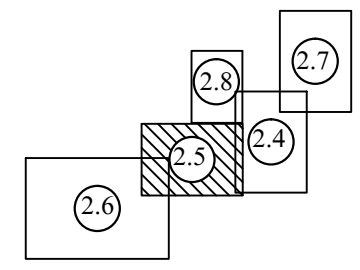
Масштаб 1:2000

формат А2



Условные обозначения приведены на л.1

Схема совмещения листов



Масштаб 1:2000

Имя, И.подл	
Подпись и дата	
Взам. инв.№	

668-ПМТ					
Проект внесения изменений в проект межевания территории для линейного объекта ООО «Лукойл-Пермь»: «Строительство ВЛ 6кВ фидер №03 ПС 110/35/6 кВ «Уньва», фидер №22 ПС 110/35/6 кВ «Нефтяная» Уньвинского м.р.»					
Изм.	Кол. уч.	Лист	И.Док.	Дата	
Разраб.		Самойлова	Сам	06.12.20	
Пров.		Мальцев	Сам	06.12.20	
Н.контр.		Щенников	Щен	06.12.20	
ГИП		Перевалов	Пер	06.12.20	
Проект межевания территории. Основная часть				ДПТ	2.5
Чертеж межевания территории				АО «ЭНЕРГОСЕРВИС»	8

формат А2



ВЛ 6кВ фидер N22 ПС 110/35/6кВ "Нефтяная"

:3/4зуп(6)

:3/4зуп(15)

:3/4зуп(14)

:3/4зуп(13)

:3/4зуп(12)

:3/4зуп(5)

:3/4зуп(4)

:3/4зуп(3)

:3/4зуп(9)

:3/4зуп(8)

:3/4зуп(1)

:3/4зуп(2)

:2006/зуп(2)

:120

59:37-6.72

:17

:287(2)

:288(2)

:296

:288

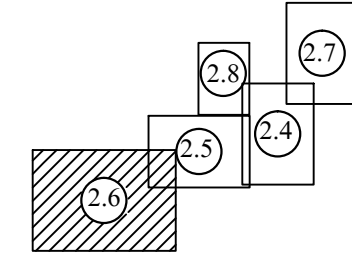
59:37:2020101

59:37:3330101

:2385(3)

Условные обозначения приведены на л.1

Схема смещения листов



Масштаб 1:2000

668-ПМТ

Проект внесения изменений в проект межевания территории для линейного объекта ООО «Лукойл-Пермь»: «Строительство ВЛ3-6кВ фидер №03 ПС 110/35/6 кВ «Уньва», фидер №22 ПС 110/35/6 кВ «Нефтяная» Уньвинского мп»

Проект межевания территории. Основная часть

ДПТ 2.6 8

Чертеж межевания территории АО «ЭНЕРГОСЕРВИС»

формат А1

Имя файла
Полный путь
Имя пользователя

Изм.	Кол. уц.	Лист	И. Док.	Подпись	Дата
Разраб.		Самойлова	С		06.12.20
Пров.		Мальцев	С		06.12.20
И. контр.		Щенников	С		06.12.20
Гип		Глывалов	С		06.12.20



7267000
649800



7267000
649400

7267000
649400

7267000
649400

7267000
649400

7267000
649200

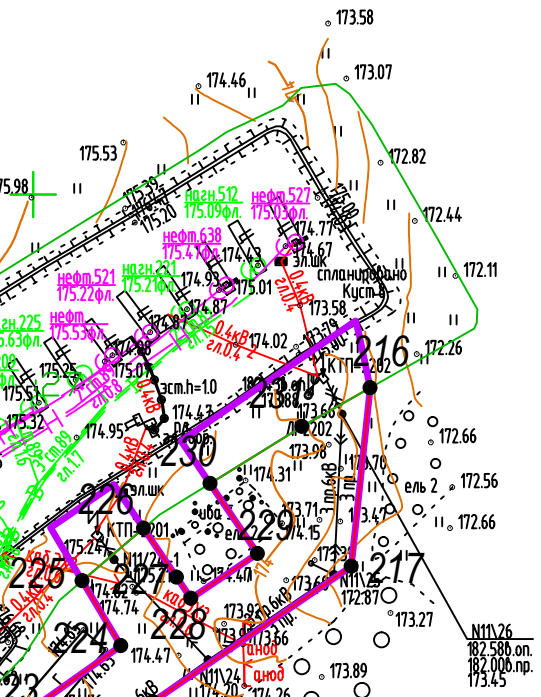
7267000
649200

7267000
649200

7267000
649000

7267000
649000


7267000
649000



59:37:2020101

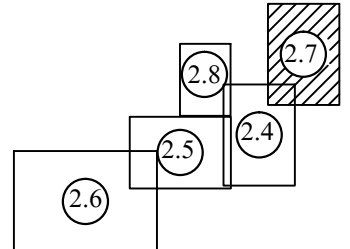
:3/чзy1(21)

ВЛ 6кВ фидер N22 ПС 110/35/6кВ "Нефтяная"



Условные обозначения приведены на л.1

Схема совмещения листов



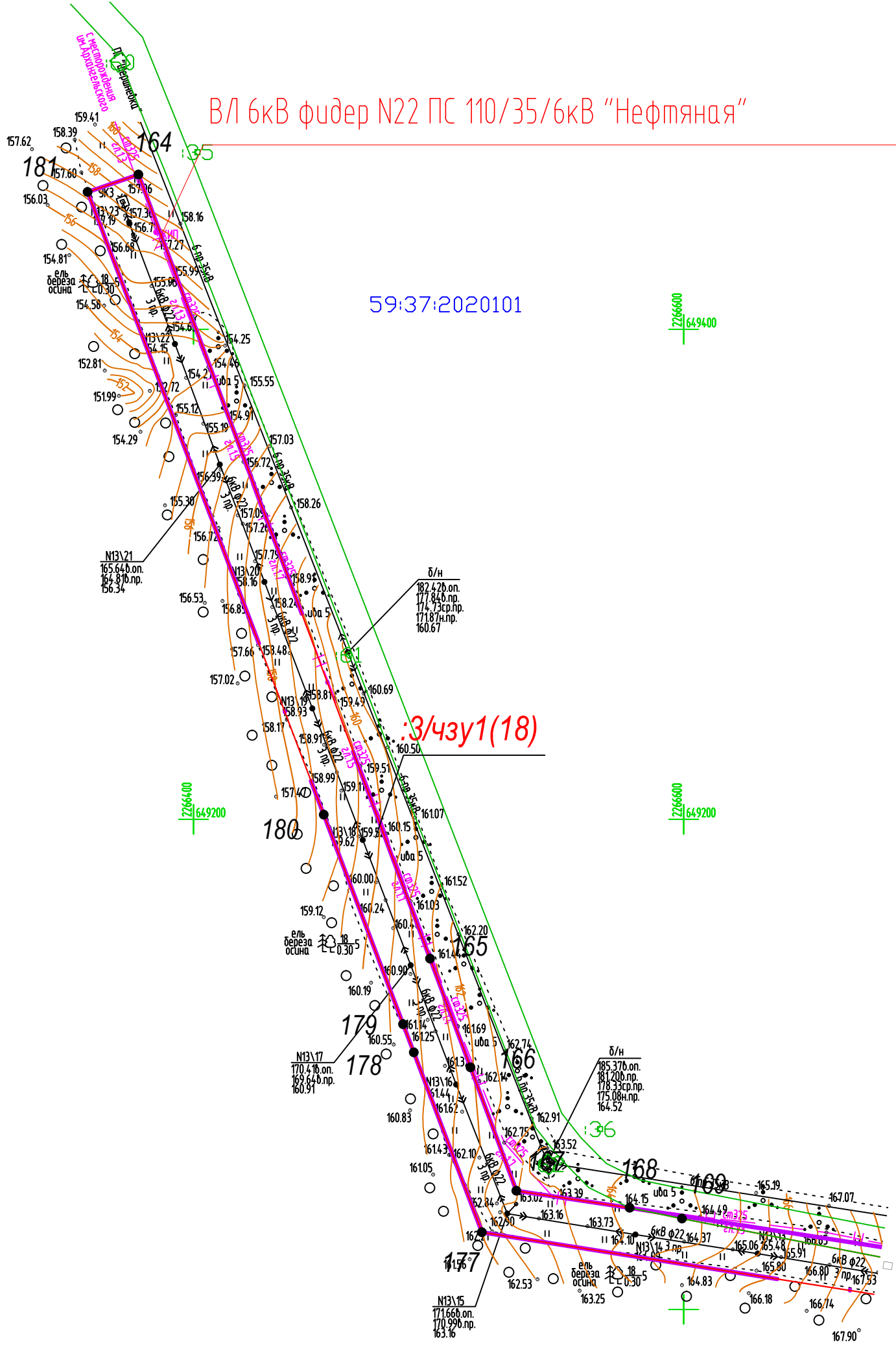
Масштаб 1:2000

Взам. инв. N
Подпись и дата
Инв. N подл

668-ПМТ						
Проект внесения изменений в проект межевания территории для линейного объекта ООО «Лукойл-Пермь»: «Строительство ВЛ3-6кВ фидер №03 ПС 110/35/6 кВ «Уньва», фидер №22 ПС 110/35/6 кВ «Нефтяная» Уньвинского мр»						
Изм.	Кол. уч.	Лист	№ Док.	Подпись	Дата	
Разраб.		Самойлова		<i>Самойлова</i>	06.12.20	
Пров.		Мальцев		<i>Мальцев</i>	06.12.20	
Н. контр.		Щенников		<i>Щенников</i>	06.12.20	
ГИП		Перевалов		<i>Перевалов</i>	06.12.20	
Проект межевания территории. Основная часть				ДПТ	2.7	8
Чертеж межевания территории				АО «ЭНЕРГОСЕРВИС»		
формат А2						



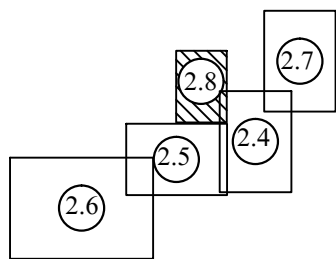
ВЛ 6кВ фидер N22 ПС 110/35/6кВ "Нефтяная"



2.4

Условные обозначения приведены на л.1

Схема совмещения листов



Масштаб 1:2000

						668-ПМТ			
						Проект внесения изменений в проект межевания территории для линейного объекта ООО «Лукойл-Пермь»: «Строительство ВЛ3-6кВ фидер №03 ПС 110/35/6 кВ «Уньва», фидер №22 ПС 110/35/6 кВ «Нефтяная» Уньвинского м/р»			
Изм.	Кол. уч.	Лист	И Док.	Подпись	Дата	Проект межевания территории. Основная часть	ДПТ	2.8	8
Разраб.		Самойлова		<i>Самойлова</i>	06.12.20				
Пров.		Мальцев		<i>Мальцев</i>	06.12.20	Чертеж межевания территории	АО «ЭНЕРГОСЕРВИС»		
Н.контр.		Щенников		<i>Щенников</i>	06.12.20				
ГИП		Перевалов		<i>Перевалов</i>	06.12.20				

формат А3

2. ПРОЕКТ МЕЖЕВАНИЯ ТЕРРИТОРИИ. ТЕКСТОВАЯ ЧАСТЬ

Проект внесения изменений в проект межевания территории для линейного объекта ООО «Лукойл-Пермь»: «Строительство ВЛ-6кВ фидер №03 ПС 110/35/6 кВ «Уньва», фидер №22 ПС 110/35/6 кВ «Нефтяная» Уньвинского м/р», утвержденный постановлением администрации Усольского муниципального района от 20.11.2014 № 1170 разработан в соответствии с требованиями:

- Градостроительного кодекса РФ от 29.12.2014г. №190-ФЗ;
- Земельного кодекса РФ от 25.10.2001 г. № 136-ФЗ;
- Правилами землепользования и застройки Романовского сельского поселения;
- Схемой территориального планирования МО «Город Березники»;
- Закон Пермского края от 21 июня 2018 г. N 252-ПК "О преобразовании поселений, входящих в состав Усольского муниципального района, путем объединения с муниципальным образованием "Город Березники».

Основанием для разработки проекта планировки и проекта межевания являются:

- Постановление Администрации МО «Город Березники» от 03.03.2021 №01-02-237 «О подготовке проекта изменений в проект планировки и проект межевания территории.;
- Задание на проектирование, утверждённое Первым заместителем Генерального директора - Главным инженером ООО «ЛУКОЙЛ-ПЕРМЬ» О.В. Третьяковым, 2013г;
- Материалы и результаты инженерных изысканий ООО ПСП «Автомост».
- Сведения из единого государственного реестра недвижимости (ЕГРН).

Цель проекта межевания территории – установление правового регулирования земельных участков, установление границ незастроенных земельных участков для строительства ВЛ-6кВ фидер №03 ПС 110/35/6 кВ «Уньва», фидер №22 ПС 110/35/6 кВ «Нефтяная» Уньвинского м/р» в МО «Город Березники» в границах Романовского сельского поселения.

2.1 ПЕРЕЧЕНЬ ОБРАЗУЕМЫХ ЗЕМЕЛЬНЫХ УЧАСТКОВ

Перечень и сведения о площади образуемых земельных участков, в том числе возможные способы их образования приведены в таблице 1.

Изн. № подл.	Подл. и дата	Взам. инв. №							Лист
									3
Изм.	Копуч.	Лист	№ док.	Подпись	Дата	668-ПМТ			

Таблица 1. Перечень и сведения о площади образуемых земельных участков, в том числе возможные способы их образования

№ п/п	Условные номера земельных участков	Номер а характерных точек земельных	Кадастровые номера ЗУ, из которых образуются участки	Площадь образуемых ЗУ, кв. м.	Способ образования	Категория земель	Сведения об отнесении ЗУ к территории общего пользования	Цель использования
1	ЗУ1	246-270	-	2659	Образование земельного участка из земель, находящаяся в государственной или муниципальной собственности	Земли сельскохозяйственного назначения	-	«Строительство ВЛ-6кВ фидер №03 ПС 110/35/6 кВ «Уньва», фидер №22 ПС 110/35/6 кВ «Нефтяная» Уньвинского м/р»
2	59:37:0000000:3/чзу1	1-231	59:37:0000000:3	93987	Образование части (частей) земельного участка	Земли лесного фонда	-	«Строительство во ВЛ-6кВ фидер №03 ПС 110/35/6 кВ «Уньва», фидер №22 ПС 110/35/6 кВ «Нефтяная» Уньвинского м/р»
2	59:37:0000000:2006/чзу1	231-245	59:37:0000000:2006	2735	Образование части (частей) земельного участка	Земли лесного фонда	-	«Строительство во ВЛ-6кВ фидер №03 ПС 110/35/6 кВ «Уньва», фидер №22 ПС 110/35/6 кВ «Нефтяная» Уньвинского м/р»

Земельные участки, в отношении которых предполагаются резервирование и (или) изъятие для государственных или муниципальных нужд, в проекте отсутствуют.

Взам. инв. №	
Подл. и дата	
Инв. № подл.	

Изм.	Копуч.	Лист	№ док.	Подпись	Дата

668-ПМТ

Лист

4

2.1.1 ЦЕЛЕВОЕ НАЗНАЧЕНИЕ ЛЕСОВ, ВИД (ВИДЫ) РАЗРЕШЕННОГО ИСПОЛЬЗОВАНИЯ ЛЕСНОГО УЧАСТКА, КОЛИЧЕСТВЕННЫЕ И КАЧЕСТВЕННЫЕ ХАРАКТЕРИСТИКИ ЛЕСНОГО УЧАСТКА

По данным Приказа МПР лесного хозяйства и экологии Пермского края «О предварительном согласовании предоставления лесного участка» испрашиваемый земельный участок для размещения объекта «Строительство ВЛЗ-6кВ фидер №22 ПС110/35/6кВ «Нефтяная» находится на землях лесного фонда Березниковского лесничества, Романовского участкового лесничества в кварталах №154 (ч.в. 6, 7, 8, 11), №155 (ч.в. 11), №182 (ч.в. 2, 17, 21, 28, 29, 30, 31, 34, 35, 36, 38, 39, 40, 43), №183 (ч.в. 3, 4, 6, 8, 10, 11, 12, 13, 21, 24, 26), №184 (ч.в. 2, 3, 7, 23) и Романовского участкового лесничества (Совхоз «Лесной» часть) в квартале №19 (ч.в. 16), в квартале №20 (ч.в. 1, 22)

Площадь предполагаемых к занятию земель лесного фонда составляет 9,7722 га. Характеристика лесного участка представлена в таблице 2.

Изм.	Колуч.	Лист	№ док.	Подпись	Дата	668-ПМТ	Лист
							5
Инд. № подл.	Подл. и дата	Взам. инв. №					

Таблица 2. Распределение земель и характеристика лесного участка

Целевое назначение лесов	№ квартала	№ выдела	Площадь, га
1	2	3	4
Романовское участковое лесничество (Романовское)			
Эксплуатационные леса	154	ч. 6	0,0580
	154	ч. 7	0,1138
	154	ч. 8	0,1115
	154	ч. 11	0,0479
	155	ч. 10	0,1938
	155	ч. 11	0,1558
	182	ч. 2	0,8858
	182	ч. 17	0,0987
	182	ч. 21 Прибрежная берегозащитная полоса- 200 м.	0,0668
	182	ч. 29	0,1162
	182	ч. 29	0,2712
	182	ч. 30 Прибрежная берегозащитная полоса- 200 м.	0,2128
	182	ч. 31	0,3010
	182	ч. 35	0,3976
	182	ч. 36	0,0620
	182	ч. 39	0,0215
	182	ч. 40	0,0658
	182	ч. 43	0,0397
	183	ч. 3 Прибрежная берегозащитная полоса- 200 м.	0,6427
	183	ч. 4	0,0583
183	ч. 6	0,0132	
183	ч. 8	0,5795	
183	ч. 10	0,1661	



СТАРШИЙ СПЕЦИАЛИСТ
2 РАЗРЯДА
ОТДЕЛА ЛЕСНЫХ ОТНОШЕНИЙ
УПРАВЛЕНИЯ ЛЕСОПОЛЬЗОВАНИЯ

Семин И.В. И.В.

КОПИЯ
БЕРНА

Взам. инв. №	
Подл. и дата	
Инв. № подл.	

Изм.	Копуч.	Лист	№ док.	Подпись	Дата

668-ПМТ

Лист

6

1	2	3	4
Эксплуатационные леса	183	ч. 11 Прибрежная берегозащитная полоса- 200 м.	0,3132
	183	ч. 11 Прибрежная берегозащитная полоса- 200 м.	0,4699
	183	ч. 12	0,0903
	183	ч. 13	0,0303
	183	ч. 21	0,4166
	183	ч. 24	0,8485
	183	ч. 26	0,0152
	184	ч. 2	1,1536
	184	ч. 3	0,0712
	184	ч. 7	0,8941
	184	ч. 23	0,0132
	Защитные леса (леса, выполняющие функции защиты природных и иных объектов: леса, рас- положенные в защитных полосах лесов)	182	ч. 28
182		ч. 34	0,0302
182		ч. 38	0,1986
Романовское участковое лесничество (Совхоз «Лесной») часть))			
Защитные леса (леса, выполняющие функции защиты природных и иных объектов: леса, рас- положенные в защитных полосах лесов)	19	ч. 16	0,0884
	20	ч. 1	0,1860
	20	ч. 22	0,0991
Итого по участку			9,7722

СТАРШИЙ СПЕЦИАЛИСТ
2 РАЗРЯДА
ОТДЕЛА ЛЕСНЫХ ОТНОШЕНИЙ
УПРАВЛЕНИЯ ЛЕСОПОЛЬЗОВАНИЯ

Александр И. В. [подпись]

ОПТИЯ
ЗЕРНА



Взам. инв. №	
Подл. и дата	
Инв. № подл.	

Изм.	Колуч.	Лист	№ док.	Подпись	Дата

668-ПМТ

Лист

7

Вид использования лесного участка: строительство, реконструкция, эксплуатация линейных объектов.

Обременения и ограничения по использованию лесного участка отсутствуют.

По данным Приказа МПР лесного хозяйства и экологии Пермского края «О передаче в аренду лесного участка под строительство ВЛЗ-6кВ фидер №03 ПС/35/6кВ «Уньва» участок находится на землях лесного фонда Березниковского лесничества, Романовского участкового лесничества в кварталах №187 (ч.в. 8, 10, 11), №218 (ч.в. 15, 19, 20, 23), №219 (ч.в. 5, 12), №240 (ч.в. 6, 20, 22, 27), №241 (ч.в. 5, 6, 10, 33), №242 (ч.в. 2, 3, 21), №243 (ч.в. 3) и Романовского участкового лесничества (Совхоз «Лесной» (часть) в квартале №17 (ч.в. 55, 56, 57).

Площадь предполагаемых к занятию земель лесного фонда составляет 14,6287 га. Характеристика лесного участка представлена в таблице 3.

В отношении земельных участков 59:37:3560201:334 и земельного участка 59:37:0000000:2007, относящихся к землям лесного фонда, оформлены права ООО «ЛУКОЙЛ-ПЕРМЬ»- заключен договор аренды №50/15z1543 от 30.06.2015 г. (договор аренды и приказ МПР лесного хозяйства и экологии приведены в приложении 4)

Изн. № подл.	Подл. и дата	Взам. инв. №							Лист
									8
Изм.	Копуч.	Лист	№ док.	Подпись	Дата	668-ПМТ			

Таблица 3. Распределение земель и характеристика лесного участка

Целевое назначение лесов	№ квартала	№ выдела	Площадь, га	Наличие арендаторов лесных участков
Романовское участковое лесничество (Романовское)				
Кадастровый номер участка 59:37:3560201:334				
Эксплуатационные леса	187	ч.8	0,2231	-
		ч.10	0,2272	
		ч.11	1,0340	
	218	ч.15	3,2547	ООО «Осенцовский ДОК» (договор аренды лесного участка от 17.04.2012 г. № 654)
		ч.19 л/к	0,5324	
		ч.20 л/к	0,1590	
		ч.23	0,0035	
	219	ч.5	0,7243	-
		ч.12	0,0022	
	240	ч.6	0,4266	-
		ч.20	0,0757	
		ч.22	0,0158	
	241	ч.5	0,3374	ООО «Осенцовский ДОК» (договор аренды лесного участка от 17.04.2012 г. № 654)
			ч.6	
		ч.10	1,2240	-
			ч.33	
	242	ч.2	0,7756	-
		ч.3	1,5045	

КОПИЯ
ВЕРНА

Старший специалист
первого разряда отдела
лесных отношений
г.п. (Ленина г.п.)



Инов. № подл.	Подл. и дата	Взам. инв. №

Изм.	Колуч.	Лист	№ док.	Подпись	Дата

668-ПМТ

Лист

9

1	2	3	4	5
Эксплуатационные леса	242	ч.21	0,0044	-
	243	ч.3	2,0942	ООО «Осенцовский ДОК» (договор аренды лесного участка от 17.04.2012 г. № 654)
Романовское участковое лесничество (Совхоз «Лесной» (часть))				
Кадастровый номер участка 59:37:0000000:2007				
Эксплуатационные леса	17	ч.55	0,4222	-
		ч.56	0,5605	
		ч.57	0,2061	
Всего			14,6287	

Вид использования лесного участка: выполнение работ по геологическому изучению недр, разработка месторождений полезных ископаемых под строительство ВЛЗ-6кВ фидер №03 ПС/35/6кВ «Уньва».

Обременения лесного участка: часть участка в Романовском участковом лесничестве (Романовское) квартал №218 (части выделов 19.20), квартал №241 (часть выдела 5), квартал №243 (часть выдела 3) входит в состав лесного участка, переданного для заготовки древесины ООО «Осенцовский ДОК» (договор аренды от 17.04.2012г. № 654).

Ограничения по использованию лесного участка отсутствуют.

Инв. № подл.	Подл. и дата	Взам. инв. №							Лист
									10
Изм.	Копуч.	Лист	№ док.	Подпись	Дата	668-ПМТ			

2.2 ПЕРЕЧЕНЬ КООРДИНАТ ХАРАКТЕРНЫХ ТОЧЕК ОБРАЗУЕМЫХ ЗЕМЕЛЬНЫХ УЧАСТКОВ

Таблица 4. Перечень координат образуемых частей земельных участков (система координат МСК-59)

№ точки	X	Y	№ точки	X	Y	№ точки	X	Y
59:37:0000000:3/чзy1(1)			59:37:0000000:3/чзy1(4)			59:37:0000000:3/чзy1(7)		
1	647785,34	2264694,88	33	647912,12	2264954,87	65	648012,28	2265067,72
2	647770,85	2264761,12	34	647914,96	2264943,98	66	648026,41	2265073,14
3	647743,59	2264885,75	35	647920,50	2264922,73	62	648062,47	2265334,07
4	647745,04	2264885,97	36	647936,28	2264927,19	59:37:0000000:3/чзy1(8)		
5	647742,99	2264894,14	37	647934,07	2264938,64	67	647883,23	2265338,29
6	647739,99	2264907,48	38	647949,21	2264943,31	68	647884,54	2265361,99
7	647730,30	2264906,26	28	647970,68	2264949,93	69	647880,67	2265364,86
8	647733,28	2264892,52	59:37:0000000:3/чзy1(5)			70	647840,54	2265351,20
9	647750,22	2264811,76	39	648046,29	2265042,12	71	647846,33	2265330,41
10	647759,92	2264765,77	40	648046,92	2265065,13	72	647879,42	2265341,37
11	647775,33	2264692,69	41	648042,64	2265063,89	67	647883,23	2265338,29
1	647785,34	2264694,88	42	648042,19	2265060,70	59:37:0000000:3/чзy1(9)		
59:37:0000000:3/чзy1(2)			43	647958,80	2265028,81	73	648044,73	2265368,06
12	647785,33	2264893,73	44	647962,86	2265018,22	74	648035,51	2265385,50
13	647781,94	2264905,86	45	648023,40	2265035,43	75	647991,04	2265362,55
14	647781,14	2264906,65	39	648046,29	2265042,12	76	647927,83	2265329,92
15	647774,52	2264913,20	59:37:0000000:3/чзy1(6)			77	647892,24	2265356,29
16	647764,10	2264910,04	46	648485,22	2265294,68	78	647890,90	2265332,08
17	647758,81	2264909,51	47	648465,12	2265303,36	79	647918,93	2265309,38
18	647760,24	2264901,03	48	648459,26	2265290,05	80	647930,92	2265315,54
19	647762,61	2264887,99	49	648452,42	2265252,15	81	647936,67	2265315,99
20	647768,62	2264888,70	50	648451,02	2265244,37	82	647940,81	2265321,44
12	647785,33	2264893,73	51	648441,60	2265192,14	83	647989,11	2265343,00
59:37:0000000:3/чзy1(3)			52	648439,14	2265178,51	84	647993,95	2265345,06
21	647909,87	2264931,27	53	648065,92	2265070,62	85	648039,73	2265364,60
22	647907,01	2264942,10	54	648065,63	2265067,69	73	648044,73	2265368,06
23	647904,27	2264952,49	55	648068,41	2265055,28	59:37:0000000:3/чзy1(10)		
24	647800,68	2264921,12	56	648067,06	2265048,62	86	648065,68	2265382,51
25	647797,55	2264911,35	57	648456,66	2265162,11	87	648062,10	2265390,59
26	647798,62	2264905,60	58	648463,68	2265198,06	88	648054,27	2265386,37
27	647800,90	2264898,42	59	648465,83	2265209,07	89	648058,82	2265377,78
21	647909,87	2264931,27	60	648475,44	2265258,33	86	648065,68	2265382,51
59:37:0000000:3/чзy1(4)			61	648480,80	2265285,81	59:37:0000000:3/чзy1(11)		
28	647970,68	2264949,93	46	648485,22	2265294,68	90	648089,43	2265515,51
29	647938,91	2265033,23	59:37:0000000:3/чзy1(7)			91	648069,92	2265495,18
30	647934,12	2265031,80	62	648062,47	2265334,07	92	648062,67	2265443,49
31	647953,47	2264967,54	63	648051,15	2265355,92	93	648072,14	2265422,18
32	647918,15	2264956,69	64	648050,60	2265355,63	90	648089,43	2265515,51

Взам. инв. №	
Подл. и дата	
Инв. № подл.	

Изм.	Копуч.	Лист	№ док.	Подпись	Дата

668-ПМТ

Лист

11

№ точки	X	Y	№ точки	X	Y	№ точки	X	Y
59:37:0000000:3/чзу1(12)			59:37:0000000:3/чзу1(16)			59:37:0000000:3/чзу1(18)		
94	648224,86	2265607,77	123	648801,48	2265980,07	164	649463,18	2266377,55
95	648188,72	2265596,72	124	648805,51	2265980,74	165	649143,14	2266496,50
96	648122,53	2265550,00	122	648809,22	2265990,20	166	649098,79	2266512,98
97	648115,18	2265542,34	59:37:0000000:3/чзу1(17)			167	649048,39	2266531,72
98	648118,78	2265544,49	125	648986,08	2267083,24	168	649041,42	2266578,00
94	648224,86	2265607,77	126	648968,44	2267085,92	169	649037,05	2266599,27
59:37:0000000:3/чзу1(13)			127	648929,90	2266836,56	170	649001,74	2266781,38
99	648380,19	2265654,91	128	648924,64	2266802,54	171	648996,25	2266818,26
100	648379,01	2265658,22	129	648904,50	2266669,41	172	648996,23	2266836,61
101	648285,85	2265646,37	130	648883,77	2266532,14	173	648976,01	2266840,07
102	648278,02	2265645,37	131	648862,03	2266388,68	174	648972,91	2266819,43
103	648227,11	2265810,21	132	648805,89	2266187,09	175	648984,00	2266817,91
104	648207,46	2265801,05	133	648799,72	2266023,68	176	648989,72	2266781,70
105	648256,20	2265642,52	134	648797,14	2266017,28	177	649031,45	2266517,71
106	648236,95	2265639,97	135	648797,65	2266003,94	178	649104,90	2266489,88
107	648217,07	2265627,99	136	648800,32	2266002,50	179	649116,34	2266485,54
99	648380,19	2265654,91	137	648806,63	2266003,62	180	649201,90	2266453,12
59:37:0000000:3/чзу1(14)			138	648815,70	2266005,55	181	649456,08	2266356,80
108	648471,78	2265670,03	139	648819,22	2266015,63	164	649463,18	2266377,55
109	648396,45	2265660,44	140	648821,18	2266020,63	59:37:0000000:3/чзу1(19)		
110	648397,79	2265657,82	141	648820,92	2266035,25	157	649000,56	2267190,16
108	648471,78	2265670,03	142	648820,76	2266076,73	158	648995,18	2267193,95
59:37:0000000:3/чзу1(15)			143	648824,21	2266159,55	159	648994,80	2267193,91
111	648493,65	2265673,22	144	648824,57	2266167,93	160	648980,07	2267177,08
112	648492,62	2265770,74	145	648827,46	2266184,22	161	648981,27	2267168,90
113	648488,89	2265772,13	146	648828,18	2266201,33	162	648971,81	2267107,67
114	648479,82	2265769,36	147	648842,35	2266266,71	163	648989,03	2267105,04
115	648469,17	2265771,20	148	648862,09	2266332,04	157	649000,56	2267190,16
116	648441,81	2265783,22	149	648868,91	2266357,56	59:37:0000000:3/чзу1(20)		
117	648442,50	2265790,26	150	648893,46	2266449,64	182	648996,21	2267228,92
118	648448,82	2265811,44	151	648906,29	2266533,61	183	648984,00	2267228,10
119	648426,64	2265772,48	152	648919,13	2266638,59	184	648880,81	2267215,16
120	648470,08	2265754,50	153	648945,12	2266807,10	185	648882,10	2267197,07
121	648470,44	2265736,23	154	648945,48	2266809,42	186	648895,70	2267198,45
108	648471,78	2265670,03	155	648953,42	2266870,81	187	648945,94	2267204,10
111	648493,65	2265673,22	156	648964,53	2266924,08	188	648977,29	2267207,31
59:37:0000000:3/чзу1(16)			125	648986,08	2267083,24	189	648986,15	2267217,43
122	648809,22	2265990,20				182	648996,21	2267228,92

Взам. инв. №	
Подл. и дата	
Инв. № подл.	

Изм.	Копуч.	Лист	№ док.	Подпись	Дата

668-ПМТ

Лист

12

№ точки	X	Y	№ точки	X	Y	№ точки	X	Y
59:37:0000000:3/чзу1(21)			59:37:0000000:3/чзу1(23)			:3У1(1)		
190	649636,90	2267961,75	224	649680,58	2268023,24	246	644422,06	2267826,56
191	649277,60	2267883,56	225	649697,77	2268012,98	247	644402,39	2267856,84
192	649139,04	2267856,10	226	649711,69	2268029,21	248	644389,00	2267840,78
193	649098,12	2267607,88	227	649698,73	2268037,98	249	644406,94	2267809,63
194	649066,52	2267370,89	228	649693,18	2268041,74	246	644422,06	2267826,56
195	649061,25	2267353,86	229	649705,00	2268059,38	:3У1(2)		
196	649055,08	2267333,87	230	649723,57	2268046,82	250	644405,76	2269603,56
197	649046,96	2267331,35	231	649738,62	2268071,14	251	644407,78	2269621,34
198	649044,03	2267310,42	216	649748,87	2268089,16	252	644370,78	2269648,04
199	649055,93	2267313,79	59:37:0000000:2006/чзу1(1)			253	644376,96	2269620,10
200	649070,10	2267317,79	232	647775,33	2264691,88	254	644386,97	2269612,78
201	649088,05	2267366,52	10	647759,92	2264765,77	255	644386,44	2269598,42
202	649119,05	2267606,15	9	647750,22	2264811,76	250	644405,76	2269603,56
203	649157,27	2267854,58	8	647733,28	2264892,52	:3У1(3)		
204	649278,56	2267878,92	7	647730,30	2264906,26	256	643478,22	2270338,62
205	649492,68	2267921,88	233	647717,05	2264904,78	257	643463,45	2270350,05
206	649548,36	2267923,76	234	647720,96	2264886,83	258	643455,28	2270351,91
207	649630,29	2267952,23	235	647721,47	2264884,48	259	643455,61	2270345,87
190	649636,90	2267961,75	236	647722,47	2264879,89	260	643453,10	2270335,83
59:37:0000000:3/чзу1(22)			237	647748,39	2264761,04	261	643451,24	2270330,05
208	649647,21	2267979,01	238	647762,12	2264694,50	262	643445,87	2270322,50
209	649646,04	2267978,84	232	647775,33	2264691,88	263	643442,40	2270317,11
210	649629,02	2267976,44	59:37:0000000:2006/чзу1(2)			264	643440,09	2270315,53
211	649621,19	2267975,34	239	647652,51	2265274,75	265	643435,64	2270312,16
212	649616,21	2267969,05	240	647650,09	2265286,04	266	643463,40	2270323,48
213	649618,09	2267968,81	241	647568,76	2265256,48	256	643478,22	2270338,62
214	649645,42	2267973,64	242	647571,68	2265246,32	:3У1(4)		
215	649648,69	2267978,45	243	647581,62	2265250,47	267	643501,38	2270362,26
208	649647,21	2267979,01	244	647612,24	2265258,99	268	643486,07	2270378,69
59:37:0000000:3/чзу1(23)			245	647644,68	2265271,63	269	643470,74	2270362,60
216	649748,87	2268089,16	239	647652,51	2265274,75	270	643487,34	2270347,94
217	649701,64	2268084,13				267	643501,38	2270362,26
218	649665,82	2268031,69						
219	649635,16	2267992,93						
220	649635,70	2267992,53						
221	649642,20	2267991,79						
222	649653,45	2267990,51						
223	649656,96	2267989,89						

Взам. инв. №	
Подл. и дата	
Инв. № подл.	

Изм.	Копуч.	Лист	№ док.	Подпись	Дата

668-ПМТ

Лист

13

Сведения о существующих, вновь образуемых земельных участках и частях земельных участков отражены на чертеже межевания территории.

2.3 СВЕДЕНИЯ О ГРАНИЦАХ ТЕРРИТОРИИ, ПРИМЕНИТЕЛЬНО К КОТОРОЙ ОСУЩЕСТВЛЯЕТСЯ ПОДГОТОВКА ПРОЕКТА МЕЖЕВАНИЯ

Таблица 5. Перечень координат характерных точек границ территории проекта межевания

«Строительство ВЛЗ-6кВ фидер №03 ПС/35/6кВ «Уньва»

№	X	Y	№	X	Y	№	X	Y
201	644407,85	2267749,55	249	646739,43	2271139,36	297	644310,76	2269689,29
202	644412,02	2267748,00	250	646742,37	2271151,03	298	644310,92	2269725,13
203	644424,32	2267744,26	251	646774,14	2271259,85	299	644352,55	2269727,24
204	644424,99	2267744,52	252	646781,88	2271284,77	300	644352,14	2269749,25
205	644425,33	2267743,63	253	646796,89	2271282,77	301	644341,90	2269748,99
206	644428,69	2267742,49	254	646814,44	2271282,30	302	644342,07	2269772,71
207	644432,20	2267752,97	255	646816,15	2271303,24	303	644298,93	2269795,66
208	644437,69	2267769,32	256	646801,30	2271303,86	304	644288,54	2269776,27
209	644445,04	2267791,23	257	646788,08	2271306,02	305	644321,72	2269760,15
210	644430,23	2267814,20	258	646795,61	2271331,82	306	644321,32	2269748,30
211	644422,06	2267826,56	259	646774,55	2271338,16	307	644258,70	2269743,47
212	644402,39	2267856,84	260	646764,21	2271299,83	308	644104,40	2269881,41
213	644372,06	2267866,21	261	646749,16	2271250,79	309	643518,51	2270397,30
214	644400,83	2267897,70	262	646722,64	2271158,19	310	643464,66	2270445,86
215	644651,01	2268233,87	263	646712,07	2271126,29	311	643432,20	2270455,35
216	644695,94	2268265,91	264	646755,16	2271035,63	312	643426,38	2270434,13
217	644726,19	2268307,98	265	646739,21	2270986,22	313	643454,20	2270426,51
218	644756,34	2268353,08	266	646722,17	2270936,83	314	643495,06	2270388,13
219	644764,21	2268407,85	267	646638,36	2270815,79	315	643459,62	2270350,92
220	644838,36	2268506,17	268	646584,31	2270762,89	316	643455,28	2270351,91
221	645000,23	2268727,73	269	646542,24	2270700,51	317	643455,57	2270346,67
222	645140,09	2268919,20	270	646464,77	2270606,49	318	643450,42	2270341,26
223	645228,84	2269039,38	271	646448,62	2270589,32	319	643410,59	2270321,64
224	645454,13	2269306,15	272	646315,72	2270398,66	320	643420,24	2270302,06
225	645497,88	2269313,34	273	646203,57	2270254,04	321	643435,64	2270312,16
226	645613,93	2269444,28	274	646106,96	2270122,97	322	643463,40	2270323,50
227	645677,27	2269544,57	275	646013,06	2270067,44	323	643511,97	2270373,08
228	645693,48	2269601,71	276	645913,36	2269951,93	324	644089,83	2269864,92
229	645759,89	2269711,24	277	645741,44	2269723,22	325	644250,99	2269722,12
230	645930,50	2269938,14	278	645670,66	2269610,24	326	644288,11	2269724,54
231	646034,78	2270057,80	279	645655,29	2269554,20	327	644290,16	2269682,06
232	646114,42	2270101,21	280	645594,49	2269458,36	328	644376,96	2269620,10
233	646231,20	2270259,77	281	645501,79	2269350,18	329	644386,99	2269612,80
234	646255,88	2270293,29	282	645494,66	2269356,90	330	644386,44	2269598,42

Взам. инв. №

Подл. и дата

Инв. № подл.

Изм.	Копуч.	Лист	№ док.	Подпись	Дата

668-ПМТ

Лист

14

235	646430,57	2270525,36	283	645479,78	2269340,69	331	644360,18	2268910,54
236	646480,96	2270592,96	284	645441,66	2269325,45	332	644652,05	2268337,11
237	646562,54	2270701,96	285	645211,65	2269053,10	333	644700,50	2268311,71
238	646601,83	2270749,59	286	645122,34	2268932,21	334	644680,43	2268280,48
239	646641,60	2270792,49	287	644982,50	2268740,75	335	644636,78	2268249,75
240	646695,15	2270856,88	288	644819,83	2268519,92	336	644407,35	2267944,74
241	646751,26	2270942,95	289	644743,09	2268413,97	337	644401,79	2267936,17
242	646769,75	2270997,78	290	644735,79	2268359,39	338	644384,57	2267912,51
243	646776,12	2271055,16	291	644712,65	2268328,74	339	644343,42	2267867,31
244	646745,49	2271107,03	292	644665,94	2268353,06	340	644348,96	2267850,32
245	646741,13	2271117,43	293	644379,85	2268913,54	341	644389,00	2267840,78
246	646767,26	2271119,12	294	644405,76	2269603,56	342	644406,95	2267809,61
247	646765,94	2271141,12	295	644407,78	2269621,34	343	644420,77	2267787,21
248	646744,03	2271138,88	296	644370,78	2269648,04	344	644413,04	2267765,52

«Строительство ВЛ3-6кВ фидер №22 ПС/35/6кВ «Нефтяная»

№	X	Y	№	X	Y	№	X	Y
1	648469,88	2267147,95	68	648893,48	2266449,72	133	648052,52	2265370,02
2	648467,77	2267169,83	69	648883,31	2266383,12	134	647925,42	2265304,13
3	648530,16	2267175,07	70	648827,46	2266184,22	135	647918,93	2265309,38
4	648557,13	2267177,84	71	648824,57	2266167,93	136	647890,90	2265332,08
5	648570,55	2267179,75	72	648820,76	2266076,85	137	647883,23	2265338,29
6	648575,58	2267180,43	73	648820,92	2266035,25	138	647879,42	2265341,37
7	648587,54	2267182,06	74	648821,18	2266020,63	139	647767,90	2265304,44
8	648633,45	2267187,77	75	648819,22	2266015,63	140	647772,89	2265292,90
9	648636,66	2267188,00	76	648815,70	2266005,55	141	647719,66	2265271,86
10	648641,57	2267188,59	77	648809,22	2265990,20	142	647715,20	2265285,46
11	648712,58	2267197,72	78	648805,51	2265980,74	143	647681,77	2265274,07
12	648740,37	2267202,60	79	648801,48	2265980,07	144	647685,80	2265262,26
13	648880,81	2267215,16	80	648801,61	2265963,20	145	647665,25	2265255,05
14	648984,00	2267228,10	81	648804,55	2265963,69	146	647645,50	2265246,34
15	649001,01	2267229,24	82	648802,89	2265860,76	147	647579,84	2265217,94
16	649006,91	2267269,25	83	648745,30	2265750,90	148	647568,76	2265256,48
17	649010,30	2267287,56	84	648700,14	2265706,28	149	647650,09	2265286,04
18	649015,34	2267322,16	85	648645,54	2265675,71	150	647740,49	2265316,72
19	649055,08	2267333,87	86	648484,68	2265649,51	151	647790,80	2265333,06
20	649066,52	2267370,89	87	648271,86	2265622,50	152	647840,54	2265351,20
21	649098,12	2267607,88	88	648243,84	2265619,09	153	647880,67	2265364,86
22	649140,97	2267867,76	89	648115,18	2265542,34	154	647884,54	2265361,99
23	649508,33	2267944,59	90	648097,25	2265532,42	155	647892,24	2265356,29
24	649544,29	2267946,33	91	648077,36	2265390,57	156	647927,83	2265329,92
25	649616,21	2267969,05	92	648074,34	2265367,91	157	648056,03	2265396,09
26	649621,19	2267975,34	93	648066,25	2265363,73	158	648062,67	2265443,49
27	649634,50	2267992,14	94	648072,26	2265352,34	159	648069,92	2265495,18
28	649635,70	2267992,53	95	648033,43	2265061,23	160	648076,68	2265543,36
29	649635,16	2267992,93	96	648439,14	2265178,51	161	648236,95	2265639,97
30	649665,82	2268031,69	97	648459,26	2265290,05	162	648256,20	2265642,52

Взам. инв. №

Подл. и дата

Инв. № подл.

668-ПМТ

Лист

15

Изм. Колуч. Лист № док. Подпись Дата

31	649701,64	2268084,13	98	648465,12	2265303,36	163	648207,46	2265801,05
32	649748,87	2268089,16	99	648485,22	2265294,68	164	648179,22	2265893,52
33	649763,52	2268086,14	100	648480,80	2265285,81	165	648287,68	2265946,04
34	649766,58	2268085,28	101	648456,66	2265162,11	166	648296,61	2265926,45
35	649734,83	2268039,15	102	648067,06	2265048,62	167	648204,94	2265882,08
36	649705,00	2268059,38	103	648046,29	2265042,12	168	648227,11	2265810,21
37	649693,18	2268041,74	104	648023,40	2265035,43	169	648278,02	2265645,37
38	649723,30	2268021,35	105	647960,63	2265017,58	170	648379,01	2265658,22
39	649711,86	2268004,56	106	647980,95	2264953,10	171	648396,45	2265660,44
40	649680,58	2268023,24	107	647934,07	2264938,64	172	648471,78	2265670,03
41	649630,29	2267952,23	108	647947,72	2264868,00	173	648470,08	2265754,50
42	649548,36	2267923,76	109	647956,47	2264772,62	174	648426,64	2265772,48
43	649492,68	2267921,89	110	647934,66	2264770,01	175	648448,82	2265811,44
44	649157,27	2267854,58	111	647925,72	2264868,00	176	648492,05	2265907,63
45	649119,05	2267606,15	112	647912,96	2264932,20	177	648501,65	2265930,41
46	649088,05	2267366,52	113	647768,62	2264888,70	178	648518,82	2265921,93
47	649070,10	2267317,79	114	647762,61	2264887,99	179	648454,92	2265784,91
48	649032,94	2267307,29	115	647761,94	2264891,69	180	648492,62	2265770,74
49	649019,36	2267209,55	116	647744,16	2264889,48	181	648493,65	2265673,22
50	648997,80	2267207,38	117	647745,04	2264885,97	182	648637,69	2265696,25
51	649000,56	2267190,17	118	647743,59	2264885,75	183	648688,21	2265724,72
52	648989,03	2267105,04	119	647785,34	2264694,88	184	648728,55	2265765,05
53	648986,08	2267083,24	120	647775,17	2264692,66	185	648781,46	2265865,73
54	648964,53	2266924,08	121	647775,33	2264691,88	186	648783,01	2265981,79
55	648953,42	2266870,81	199	647762,12	2264694,50	187	648797,14	2266017,28
56	648950,00	2266844,36	200	647748,39	2264761,04	188	648799,72	2266023,68
57	649001,39	2266835,72	122	647717,05	2264904,78	189	648805,89	2266187,09
58	649041,42	2266578,00	123	647730,30	2264906,26	190	648862,03	2266388,68
59	649048,39	2266531,72	124	647739,99	2264907,48	191	648929,90	2266836,56
60	649463,19	2266377,55	125	647740,93	2264903,28	192	648981,27	2267168,90
61	649456,08	2266356,80	126	647759,54	2264905,15	193	648980,07	2267177,08
62	649031,45	2266517,71	127	647758,81	2264909,51	194	648977,29	2267207,31
63	648984,00	2266817,91	128	647764,10	2264910,04	195	648882,10	2267197,06
64	648947,42	2266822,93	129	647918,15	2264956,69	196	648741,07	2267182,55
65	648945,12	2266807,10	130	647953,47	2264967,54	197	648618,16	2267164,84
66	648919,13	2266638,59	131	647934,12	2265031,80	198	648540,47	2267154,92
67	648906,29	2266533,61	132	648010,53	2265054,57			

Взам. инв. №	
Подл. и дата	
Инв. № подл.	

Изм.	Копуч.	Лист	№ док.	Подпись	Дата

668-ПМТ

Лист

16

2.4 Вид разрешенного использования образуемых земельных участков в соответствии с проектом планировки территории

Вид разрешенного использования образуемых земельных участков в соответствии с классификатором видов разрешенного использования земельных участков утвержденным приказом Минэкономразвития РФ №540 от 01.09.2014г. – энергетика, по землям лесного фонда в соответствии с Лесным кодексом РФ - «для строительства, реконструкции, эксплуатации линейных объектов».

Землепользователь образуемых земельных участков ООО «ЛУКОЙЛ-ПЕРМЬ»

Инов. № подл.	Подл. и дата	Взам. инв. №					668-ПМТ	Лист
			Изм.	Колуч.	Лист	№ док.		Подпись

ПРИЛОЖЕНИЕ 1. ПОСТАНОВЛЕНИЕ О ПОДГОТОВКЕ ДОКУМЕНТАЦИИ ПО ПЛАНИРОВКЕ ТЕРРИТОРИИ



**МУНИЦИПАЛЬНОЕ ОБРАЗОВАНИЕ «ГОРОД БЕРЕЗНИКИ»
АДМИНИСТРАЦИЯ ГОРОДА БЕРЕЗНИКИ**

ПОСТАНОВЛЕНИЕ

03.03.2021 № 01-02-237

**О подготовке проекта
внесения изменений
в проект планировки
и проект межевания
территории
для линейного объекта
ООО «Лукойл-Пермь»
«Строительство ВЛЗ-6 кВ
фидер №03 ПС 110/35/6 кВ
«Уньва», фидер №22
ПС 110/35/6 кВ «Нефтяная»
Уньвинского м/р»,
утвержденные
постановлением
администрации
Усольского
муниципального района
от 20.11.2014 № 1170**

В соответствии со статьями 42, 43, 45, 46 Градостроительного кодекса Российской Федерации, статьей 32 Федерального закона от 13.07.2015 № 218-ФЗ «О государственной регистрации недвижимости», постановлением Правительства Российской Федерации от 12.05.2017 № 564 «Об утверждении Положения о составе и содержании проектов планировки территории, предусматривающих размещение одного или нескольких линейных объектов», Правилами ведения государственных систем обеспечения градостроительной деятельности, Правилами предоставления сведений, документов, материалов, содержащихся в государственных информационных системах обеспечения градостроительной деятельности, утвержденными постановлением Правительства Российской Федерации от 13.03.2020 № 279 «Об информационном обеспечении градостроительной деятельности», статьей 12 части I Правил землепользования и застройки в городе Березники, утвержденных решением Березниковской городской Думы от 31.07.2007 № 325, рассмотрев ходатайство акционерного

Взам. инв. №	
Подл. и дата	
Инв. № подл.	

Изм.	Колуч.	Лист	№ док.	Подпись	Дата

668-ПМТ

Лист

18

общества «Энергосервис», на основании решения комиссии по землепользованию и застройке от 09.02.2021

администрация города Березники ПОСТАНОВЛЯЕТ:

1.Подготовить проект внесения изменений в проект планировки и проект межевания территории для линейного объекта ООО «Лукойл-Пермь» «Строительство ВЛЗ-6 кВ фидер №03 ПС 110/35/6 кВ «Уньва», фидер № 22 ПС 110/35/6 кВ «Нефтяная» Уньвинского м/р», утвержденные постановлением администрации Усольского муниципального района от 20.11.2014 № 1170 (далее – ПВИ).

2.Акционерному обществу «Энергосервис» направить в Управление архитектуры и градостроительства администрации города подготовленный ПВИ на рассмотрение и утверждение на бумажном носителе в сброшюрованном и прошитом виде в 1 экземпляре, на электронном носителе в формате *pdf, XML, позволяющем осуществить его размещение в государственных информационных системах обеспечения градостроительной деятельности в информационно-телекоммуникационной сети «Интернет», а также в форматах *mid/*mif, *tab (в составе файлов формата *mid/*mif должны быть указаны: кадастровый или условный номер, площадь, вид земельного участка, вид разрешенного использования), заверенный усиленной квалифицированной электронной подписью лица, подготовившего ПВИ, для направления в Федеральную службу государственной регистрации, кадастра и картографии.

3.Утвердить задание на выполнение инженерных изысканий, необходимых для подготовки ПВИ (далее - задание), согласно приложению к настоящему постановлению.

4.В течение 3 дней со дня подписания настоящего постановления официально опубликовать его в официальном печатном издании – газете «Два берега Камы» и разместить его полный текст, состоящий из настоящего постановления и задания, указанного в пункте 3 настоящего постановления, на Официальном портале правовой информации города Березники и официальном сайте Администрации города Березники в информационно-телекоммуникационной сети «Интернет».

5.Настоящее постановление вступает в силу со дня его подписания.

Глава города Березники –
глава администрации
города Березники



К.П.Светлаков

Взам. инв. №	
Подл. и дата	
Инв. № подл.	

Изм.	Колуч.	Лист	№ док.	Подпись	Дата	668-ПМТ

ПРИЛОЖЕНИЕ 2 ПРИКАЗ «О ПРЕДВАРИТЕЛЬНОМ СОГЛАСОВАНИИ ПРЕДОСТАВЛЕНИЯ ЛЕСНОГО УЧАСТКА» МПР, ЛЕСНОГО ХОЗЯЙСТВА И ЭКОЛОГИИ ПЕРМСКОГО КРАЯ



**МИНИСТЕРСТВО ПРИРОДНЫХ РЕСУРСОВ,
ЛЕСНОГО ХОЗЯЙСТВА И ЭКОЛОГИИ
ПЕРМСКОГО КРАЯ**

П Р И К А З

10.12.2020

№ 30-01-02-1084

О предварительном согласовании предоставления лесного участка из состава земель лесного фонда с целью строительства ВЛ-6кВ фидер № 22 ПС 110/35/6 кВ «Нефтяная» Уньвинского м/р



В соответствии со статьями 39.14, 39.15 Земельного кодекса Российской Федерации, частью 7 статьи 70.1, частью 3 статьи 73.1 Лесного кодекса Российской Федерации, Положением о Министерстве природных ресурсов, лесного хозяйства и экологии Пермского края, утвержденным постановлением Правительства Пермского края от 03 сентября 2012 г. № 756-п, на основании заявления Общества с ограниченной ответственностью «ЛУКОЙЛ-ПЕРМЬ» от 13 ноября 2020 г. № И-26800 (вх. от 13 ноября 2020 г. № 30-01-25.4 вх-5635)

ПРИКАЗЫВАЮ:

1. Предварительно согласовать предоставление лесного участка в аренду из состава земель лесного фонда Обществу с ограниченной ответственностью «ЛУКОЙЛ-ПЕРМЬ» (место нахождения – 614990, Российская Федерация, Пермский край, г. Пермь, ул. Ленина, д. 62, государственный регистрационный номер записи о государственной регистрации юридического лица в ЕГРЮЛ – 1035900103997, идентификационный номер налогоплательщика - 5902201970), в муниципальном образовании «город Березники» на землях лесного фонда Березниковского лесничества, для строительства, реконструкции, эксплуатации линейных объектов, с целью строительства ВЛ-6кВ фидер № 22 ПС 110/35/6 кВ «Нефтяная» Уньвинского м/р, общей площадью 9,7722 га с местоположением согласно приложению к настоящему приказу (далее – лесной участок).

СТАРШИЙ СПЕЦИАЛИСТ
2 РАЗРЯДА
ОТДЕЛА ЛЕСНЫХ ОТНОШЕНИЙ
УПРАВЛЕНИЯ ЛЕСОПОЛЬЗОВАНИЯ

Семин И.В.



Взам. инв. №	
Подл. и дата	
Инв. № подл.	

Изм.	Копуч.	Лист	№ док.	Подпись	Дата

2. Предложить Обществу с ограниченной ответственностью «ЛУКОЙЛ-ПЕРМЬ»:

2.1. провести работы по образованию лесного участка из земельного участка с кадастровыми номерами, 59:37:0000000:3, 59:37:0000000:113 на основании проекта планировки и проекта межевания территории для линейного объекта ООО «ЛУКОЙЛ-ПЕРМЬ»: «Строительство ВЛ-6кВ фидер № 22 ПС 110/35/6 кВ «Нефтяная» Уньвинского м/р», утвержденного постановлением Усольского муниципального района Пермского края от 20 ноября 2020 г. № 1170;

2.2. обратиться без доверенности с заявлением об осуществлении государственного кадастрового учета испрашиваемого лесного участка, а также с заявлением о государственной регистрации государственной собственности на испрашиваемый лесной участок.

3. Отделу лесных отношений управления лесопользования Министерства природных ресурсов, лесного хозяйства и экологии Пермского края с приказом ознакомить заинтересованных лиц.

4. Контроль за исполнением настоящего приказа возложить на начальника управления лесопользования Министерства природных ресурсов, лесного хозяйства и экологии Пермского края.

И.о. министра природных ресурсов,
лесного хозяйства и экологии
Пермского края



М.В. Трунина

СТАРШИЙ СПЕЦИАЛИСТ
2 РАЗРЯДА
ОТДЕЛА ЛЕСНЫХ ОТНОШЕНИЙ
УПРАВЛЕНИЯ ЛЕСОПОЛЬЗОВАНИЯ

Семшов И.В.



КОПИЯ
ВЕРНА

Инв. № подл.	Подл. и дата	Взам. инв. №							668-ПМТ	Лист
			Изм.	Колуч.	Лист	№ док.	Подпись	Дата		21

Приложение
к приказу Министерства
природных ресурсов,
лесного хозяйства и экологии
Пермского края
от 10.12.2020 № 30-01-02-1084

Перечень кварталов в составе лесного участка, расположенного
в муниципальном образовании «город Березники»,
Березниковском лесничестве,
с целью строительства ВЛ-6кВ фидер № 22 ПС 110/35/6 кВ «Нефтяная»
Уньвинского м/р

Целевое назначение лесов	№ квартала	№ выдела	Площадь, га
1	2	3	4
Романовское участковое лесничество (Романовское)			
Эксплуатационные леса	154	ч. 6	0,0580
	154	ч. 7	0,1138
	154	ч. 8	0,1115
	154	ч. 11	0,0479
	155	ч. 10	0,1938
	155	ч. 11	0,1558
	182	ч. 2	0,8858
	182	ч. 17	0,0987
	182	ч. 21 Прибрежная берегозащитная полоса- 200 м.	0,0668
	182	ч. 29	0,1162
	182	ч. 29	0,2712
	182	ч. 30 Прибрежная берегозащитная полоса- 200 м.	0,2128
	182	ч. 31	0,3010
	182	ч. 35	0,3976
	182	ч. 36	0,0620
	182	ч. 39	0,0215
	182	ч. 40	0,0658
	182	ч. 43	0,0397
	183	ч. 3 Прибрежная берегозащитная полоса- 200 м.	0,6427
	183	ч. 4	0,0583
183	ч. 6	0,0132	
183	ч. 8	0,5795	
183	ч. 10	0,1661	



СТАРШИЙ СПЕЦИАЛИСТ
2 РАТЯДА
ДЕЛА ЛЕСНЫХ ОТНОШЕНИЙ
УПРАВЛЕНИЯ ЛЕСОПОЛЬЗОВАНИЯ

Иванов И.В. И.В.



Взам. инв. №	
Подл. и дата	
Инв. № подл.	

Изм.	Копуч.	Лист	№ док.	Подпись	Дата

668-ПМТ

Лист

22

1	2	3	4
Эксплуатационные леса	183	ч. 11 Прибрежная берегозащитная полоса- 200 м	0,3132
	183	ч. 11 Прибрежная берегозащитная полоса- 200 м	0,4699
	183	ч. 12	0,0903
	183	ч. 13	0,0303
	183	ч. 21	0,4166
	183	ч. 24	0,8485
	183	ч. 26	0,0152
	184	ч. 2	1,1536
	184	ч. 3	0,0712
	184	ч. 7	0,8941
	184	ч. 23	0,0132
Защитные леса (леса, выполняющие функции защиты природных и иных объектов: леса, рас- положенные в защитных полосах лесов)	182	ч. 28	0,1741
	182	ч. 34	0,0302
	182	ч. 38	0,1986
Романовское участковое лесничество (Совхоз «Лесной») часть))			
Защитные леса (леса, выполняющие функции защиты природных и иных объектов: леса, рас- положенные в защитных полосах лесов)	19	ч. 16	0,0884
	20	ч. 1	0,1860
	20	ч. 22	0,0991
Итого по участку			9,7722

СТАРШИЙ СПЕЦИАЛИСТ
2 РАЗРЯДА
ОТДЕЛА ЛЕСНЫХ ОТНОШЕНИЙ
УПРАВЛЕНИЯ ЛЕСОПОЛЬЗОВАНИЯ

Симонов И. В.

ОПИЯ
ЛЕСНИКА



Взам. инв. №	
Подл. и дата	
Инв. № подл.	

Изм.	Копуч.	Лист	№ док.	Подпись	Дата

668-ПМТ

Лист

23

**ПРИЛОЖЕНИЕ 3 ДОГОВОР АРЕНДЫ ЛЕСНОГО УЧАСТКА №50 /15z1543 от
30.07.2015г С ПРИКАЗОМ О ПЕРЕДАЧЕ В АРЕНДУ ЛЕСНОГО УЧАСТКА**



**МИНИСТЕРСТВО ПРИРОДНЫХ РЕСУРСОВ,
ЛЕСНОГО ХОЗЯЙСТВА И ЭКОЛОГИИ
ПЕРМСКОГО КРАЯ**

П Р И К А З

18.05.2015

№ СЭД-30-01-02-591

О передаче в аренду лесного участка под строительство ВЛ-6 кВ фидер № 03 ПС 110/35/6 кВ «Уньва» (в рамках реконструкции) (инвестиционный проект «Уньвинское» код ИСУ ЛУКОЙЛ U123A0505A, код ИСУ НГДО U123-A0034)

В соответствии с Гражданским кодексом Российской Федерации, статьями 9, 21, 25, 43, 71, 72, 74 Лесного кодекса Российской Федерации, Порядком использования лесов для выполнения работ по геологическому изучению недр, для разработки месторождений полезных ископаемых, утвержденным приказом Федерального агентства лесного хозяйства от 27 декабря 2010 г. № 515, Порядком подготовки и заключения договора аренды лесного участка, находящегося в государственной или муниципальной собственности, утвержденным приказом Федерального агентства лесного хозяйства от 26 июля 2011 г. № 319, Положением о Министерстве природных ресурсов, лесного хозяйства и экологии Пермского края, утвержденным постановлением Правительства Пермского края от 3 сентября 2012 г. № 756-п, Порядком подготовки проектной документации о местоположении, границах, площади и об иных количественных и качественных характеристиках лесных участков, утвержденным приказом Министерства природных ресурсов, лесного хозяйства и экологии Пермского края от 18 марта 2014 г. № СЭД-30-01-02-294, на основании заявлений Общества с ограниченной ответственностью «ЛУКОЙЛ-ПЕРМЬ» от 16 апреля 2015 г. № И-9794, от 16 апреля 2015 г. № И-9793, лицензии на право пользования недрами ПЕМ 12390 НЭ заключения ГКУ «Березниковское лесничество» от 21 февраля 2015 г. № 01-08

ПРИКАЗЫВАЮ:

1. Передать в аренду лесной участок для выполнения работ по геологическому изучению недр, разработки месторождений полезных ископаемых сроком с 1 октября 2015 года по 20 сентября 2016 года Обществу

Взам. инв. №	Подл. и дата	Инв. № подл.							Лист
Изм.	Копуч.	Лист	№ док.	Подпись	Дата	668-ПМТ		24	

№ 240 (части выделов 6, 20, 22, 27), квартал № 241 (части выделов 5, 6, 10, 33), квартал № 242 (части выделов 2, 3, 21), квартал № 243 (часть выдела 3);

кадастровый номер: 59:37:0000000:2007 (образован путем раздела лесного участка с кадастровым номером 59:37:0000000:113, учтенного в Едином государственном реестре прав на недвижимое имущество и сделок с ним, о чем 02.05.2006 г. сделана запись № регистрации 59-59-02/024/2006-109);

номер учетной записи в государственном лесном реестре Пермского края: 3432-2015-05;

местоположение: Пермский край, Усольский муниципальный район, Березниковское лесничество, Романовское участковое лесничество (Совхоз «Лесной» (часть), квартал № 17 (части выделов 55, 56, 57).

3. Границы лесного участка определены на схеме расположения лесного участка согласно приложению № 1. Характеристика лесного участка приводится в приложении № 2.

4. Арендатору передается лесной участок для вида использования лесов «выполнение работ по геологическому изучению недр, разработка месторождений полезных ископаемых» под строительство ВЛ-6 кВ фидер № 03 ПС 110/35/6 кВ «Уньва» (в рамках реконструкции) (инвестиционный проект «Уньвинское» код ИСУ ЛУКОЙЛ U123A0505A, код ИСУ НГДО U123-A0034), и в объемах согласно приложению № 5.

Объемы использования лесов в год вступления договора аренды лесного участка в силу и в год прекращения действия договора аренды лесного участка устанавливаются с учетом срока его действия в указанные годы.

5. Обременения лесного участка: часть участка в Романовском участковом лесничестве (Романовское), квартал № 218 (части выделов 19, 20), квартал № 241 (части выделов 5), квартал № 243 (часть выдела 3) входит в состав лесного участка, переданного для заготовки древесины ООО «Осенцовский ДОК» (договор аренды лесного участка от 17.04.2012 г. № 654)

6. Ограничения использования лесного участка: нет.

II. АРЕНДНАЯ ПЛАТА

7. Арендная плата по настоящему Договору рассчитана согласно постановлению Правительства Российской Федерации от 22.05.2007 № 310 «О ставках платы за единицу объема лесных ресурсов и ставках платы за единицу площади лесного участка, находящегося в федеральной собственности» и указана в приложениях №№ 4, 4.1 к настоящему Договору.

8. Арендатор вносит арендную плату по реквизитам, указанным в приложение № 3 и представляет в течение 15 дней со дня внесения арендной платы Арендодателю документы, подтверждающие произведенную оплату.

8.1. Арендная плата вносится Арендатором ежеквартально не позднее 20 числа первого месяца в квартале долями в размере $\frac{1}{4}$ части годового размера

Взам. инв. №	Подл. и дата	Инв. № подл.							668-ПМТ	Лист
			Изм.	Копуч.	Лист	№ док.	Подпись	Дата		25

арендной платы, если иное не предусмотрено приложением № 3 к настоящему договору. В случае если срок платежа приходится на нерабочий день, то оплата осуществляется в последний рабочий день, предшествующий нерабочему дню.

9. Размер арендной платы подлежит изменению пропорционально изменению или индексации ставок платы за единицу объема древесины лесных насаждений или за единицу площади лесного участка, устанавливаемых в соответствии со статьей 73 Лесного кодекса Российской Федерации без согласования с Арендатором и без внесения изменений в настоящий Договор.

Арендодатель производит перерасчет арендной платы, уведомляет Арендатора в письменной форме не позднее 3 месяцев с момента изменения соответствующих ставок платы об измененном размере арендной платы и сумме, подлежащей уплате (зачету), а также ведет ведомость учета изменений арендной платы.

III. ПРАВА И ОБЯЗАННОСТИ СТОРОН

10. Арендодатель имеет право:

10.1. Получать от Арендатора ежемесячно сведения в установленном законодательством Российской Федерации порядке, справочные и другие материалы об использовании, охране и защите лесов, расположенных на лесном участке, и их воспроизводстве.

10.2. Осуществлять осмотр арендованного лесного участка для оценки соблюдения арендатором выполнения условий договора аренды в части использования лесного участка по назначению в соответствии с законодательством Российской Федерации, правилами заготовки древесины, правилами ухода за лесами, правилами лесовосстановления, правилами санитарной безопасности в лесах, правилами пожарной безопасности в лесах;

10.3. В пределах полномочий, определенных статьями 81 - 84 Лесного кодекса Российской Федерации, осуществлять на лесном участке мероприятия по ликвидации последствий чрезвычайной ситуации в лесах, возникшей вследствие лесных пожаров;

10.4. В пределах полномочий, определенных статьями 81 - 84 Лесного кодекса Российской Федерации, осуществлять выдачу разрешений на выполнение работ по геологическому изучению недр;

10.5. Пользоваться другими правами, если их реализация не противоречит требованиям лесного законодательства и условиям настоящего Договора.

11. Арендодатель обязан:

11.1. Передать лесной участок Арендатору по Акту приема-передачи лесного участка в аренду согласно приложению № 7 и принять его от Арендатора после завершения срока действия договора аренды по форме аналогичной приложению № 7.

Взам. инв. №	
Подл. и дата	
Инв. № подл.	

Изм.	Копуч.	Лист	№ док.	Подпись	Дата

11.2. Выполнять другие обязанности, предусмотренные законами и иными нормативными правовыми актами Российской Федерации.

12. Арендатор имеет право:

12.1. Приступить после подписания сторонами Акта приема-передачи лесного участка в аренду, представления Арендодателю в установленном порядке разработанного Проекта освоения лесов с положительным заключением государственной экспертизы к использованию лесного участка в соответствии с условиями настоящего Договора.

12.2. Осуществлять на лесном участке в установленном порядке создание лесной инфраструктуры (лесные дороги, лесные склады и другие объекты), лесоперерабатывающей инфраструктуры, а также строительство, реконструкцию и эксплуатацию объектов, не связанных с созданием лесной инфраструктуры, в соответствии со статьей 21 Лесного кодекса Российской Федерации.

12.3. Получать от Арендодателя информацию о лесном участке.

12.4. С согласия Арендодателя сдавать лесной участок, прошедший государственный кадастровый учет, в субаренду, передавать свои права и обязанности по настоящему Договору другим лицам в соответствии с действующим законодательством Российской Федерации

12.5. Пользоваться другими правами, если их реализация не противоречит требованиям, лесного законодательства Российской Федерации и условиям настоящего Договора.

13. Арендатор обязан:

13.1. Использовать лесной участок по назначению в соответствии с лесным законодательством, иными нормативными правовыми актами Российской Федерации и настоящим Договором.

13.2. Вносить арендную плату в размерах и сроки, установленные настоящим Договором.

13.3. В установленном порядке разработать и представить Арендодателю Проект освоения лесов с положительным заключением государственной экспертизы в трехмесячный срок с момента заключения договора.

13.4. Ежегодно в установленном порядке подавать лесную декларацию.

13.5. Представлять Арендодателю информацию, полученную при проведении лесоустроительных работ на лесном участке.

13.6. Вносить в Проект освоения лесов необходимые изменения и уточнения, полученные при проведении лесоустроительных работ.

13.7. Осуществлять меры противопожарного обустройства лесов.

13.8. В случае обнаружения лесного пожара на лесном участке немедленно сообщать об этом в специализированную диспетчерскую службу и принимать все возможные меры по недопущению распространения лесного пожара.

Взам. инв. №	
Подл. и дата	
Инв. № подл.	

Изм.	Колуч.	Лист	№ док.	Подпись	Дата

13.9. Осуществлять санитарно-оздоровительные мероприятия (вырубка погибших и поврежденных лесных насаждений, очистка лесов от захламления, загрязнения и иного негативного воздействия), лесовосстановление и уход за лесами на лесном участке на условиях, в объемах и сроки, которые указаны в проекте освоения лесов и в приложении № 6.

13.10. Осуществлять на лесном участке рубки лесных насаждений, произрастающих на квартальных просеках, замену квартальных столбов.

13.11. Приводить лесной участок в прежнее состояние в следующих случаях:

при уничтожении верхнего плодородного слоя почвы, уничтожении, повреждении или захламлении искусственных или естественных водотоков, рек, ручьев, осушительных канав, дренажных систем, шлюзов, мостов, других дорожных и гидромелиоративных сооружений, просек, лесохозяйственных и лесоустроительных знаков, дорог;

при сносе возведенных временных построек, сооружений и других объектов.

13.12. В случае прекращения действия настоящего Договора передать лесной участок Арендодателю по акту приема-передачи (приложение № 7) к настоящему Договору в состоянии, пригодном для ведения лесного хозяйства, с характеристиками лесного участка, установленными проектом освоения лесов на момент завершения пользования.

13.13. Выполнять другие обязанности, предусмотренные законами Российской Федерации, Правилами заготовки древесины, Правилами ухода за лесами, Правилами лесовосстановления, Правилами санитарной безопасности в лесах, Правилами пожарной безопасности в лесах и иными нормативными правовыми актами Российской Федерации.

13.14. Направлять Арендодателю информацию об объемах и породном составе вырубасемой древесины не позднее 15 дней до завершения рубки.

13.15. Нести все расходы, связанные с юридическим оформлением прекращения действия настоящего Договора.

13.16. Обеспечить проведение работ по искусственному лесовосстановлению (посадка лесных культур) на площади 0,6914 га, согласовав место и сроки проведения работ с ГКУ «Березниковское лесничество».

13.17. В установленном порядке разработать и представить Арендодателю Проект рекультивации на лесной участок.

14. Арендатор не вправе препятствовать доступу граждан на арендованный лесной участок, а также осуществлению заготовки и сбору находящихся на нем пищевых и не древесных лесных ресурсов, за исключением случаев, предусмотренных статьей 11 Лесного кодекса Российской Федерации. Арендованный лесной участок может быть огорожен только в случаях, предусмотренных Лесным кодексом Российской Федерации.

Взам. инв. №	
Подл. и дата	
Инв. № подл.	

Изм.	Копуч.	Лист	№ док.	Подпись	Дата

гражданским законодательством, а также в случаях, указанных в разделе VI настоящего Договора.

VI. ОСНОВАНИЯ ПРЕКРАЩЕНИЯ ДЕЙСТВИЯ ДОГОВОРА

20. Настоящий Договор прекращает действие в случаях, предусмотренных гражданским законодательством Российской Федерации.

21. Расторжение настоящего Договора по решению суда по требованию одной из сторон осуществляется по основаниям, предусмотренным законодательством Российской Федерации, а также в случае нарушения другой стороной условий настоящего договора.

22. В случае, если Арендатор более двух раз подряд по истечении установленного Договором срока платежа не вносит арендную плату Арендодатель вправе требовать досрочного расторжения договора.

VII. СРОК ДЕЙСТВИЯ ДОГОВОРА

23. Срок действия настоящего Договора устанавливается с 1 октября 2015 г. по 20 сентября 2016 г.

VIII. ПРОЧИЕ УСЛОВИЯ

24. Спорные вопросы, возникающие в ходе исполнения настоящего Договора, или вопросы, не оговоренные в настоящем Договоре, разрешаются путем переговоров. В случае если согласие путем переговоров не достигнуто, указанные вопросы разрешаются в арбитражном суде Пермского края.

25. Настоящий Договор вступает в силу с даты его подписания. Условия настоящего договора распространяют свое действие на правоотношения сторон, возникшие с 1 октября 2015 г.

26. Стороны не несут ответственности за неисполнение или ненадлежащее исполнение своих обязательств по настоящему Договору, если это явилось следствием обстоятельств непреодолимой силы.

27. Передача лесного участка осуществляется по акту приема-передачи лесного участка в аренду, предусмотренному приложением № 7 к настоящему Договору.

28. Арендатор, надлежащим образом исполнивший настоящий Договор, по истечении его срока имеет преимущественное право на заключение такого договора на новый срок.

Взам. инв. №	
Подл. и дата	
Инв. № подл.	

Изм.	Копуч.	Лист	№ док.	Подпись	Дата

29. Настоящий договор составлен в двух подлинных экземплярах, по одному для каждой из сторон. Приложения №№1-7 к настоящему Договору являются его неотъемлемыми частями.

РЕКВИЗИТЫ И ПОДПИСИ СТОРОН

АРЕНДОДАТЕЛЬ:

Министерство природных ресурсов, лесного хозяйства и экологии Пермского края

Адрес: 614006, г. Пермь, ул. Ленина, д. 51
 Местонахождение: 614990, г. Пермь, ул. Попова, д. 11
 ИНН 590 229 3298
 КПП 590201001
 Лицевой счет получателя средств № 028160570 УФК по Пермскому краю (Министерство финансов Пермского края, лицевой счет 02562000010), расчетный счет 402 018 10100000000005
 Отделение Пермь
 БИК 045 773 001
 ОКПО 78891558
 ОГРН 1065902004354
 ОКТМО 57701000



И. о. министра природных ресурсов, лесного хозяйства и экологии Пермского края

К.М. Черёмушкин


М.П. (подпись)

АРЕНДАТОР:

ООО «ЛУКОЙЛ-ПЕРМЬ»

Юридический адрес: Российская Федерация, г. Пермь, ул. Ленина, д. 62.
 Почтовый адрес: 614990, Российская Федерация, г. Пермь, ул. Ленина, д. 62
 ОКПО 12032100,
 ОКВЭД 11.10.11,11.10.2
 КПП 997150001 ОГРН 1035900103997
 р/с 40702810700100001105
 р/с 40702810600100000879
 (при уплате неустойки)
 в ФКБ «Петрокоммерц» в г. Перми
 к/с 30101810500000000702
 БИК 045773702, ИНН 5902201970

Заместитель генерального директора по экономике и финансам



М.И. Евентьев

М.П. (подпись)

(по доверенности от 01.01.2015 № 4)

Изн. № подл.	Подл. и дата	Взам. инв. №

Изм.	Колуч.	Лист	№ док.	Подпись	Дата

Инв. № подл.	Подл. и дата	Взам. инв. №

СХЕМА

Переманский край, Усольский муниципальный район, Березниковское лесничество, Романовское участковое лесничество (Романовское), квартал № 240 (части выделов 6, 20, 22, 27), квартал № 241 (части выделов 5, 6, 10, 33), квартал № 242 (части выделов 2, 3, 21), квартал № 243 (части выдела 3), Романовское участковое лесничество (Совхоз «Лесной» (части), квартал № 17 (части выделов 55, 56, 57).

Для выполнения работ по геологическому изучению недр, разработка месторождений полезных ископаемых, под строительство ВЛ-6 кВ фидера № 5 ПС 110/35кВ мВ «Шумовская» (инвестиционный проект «Шумовское», код ИСУ ЛУКОВОЙ У123А0668А, код ИСУ НГДО У123-А0037).

Категория земель - земли лесного фонда

Номер учетной записи 59:37:3560201:334

Кадатровый номер: 59:37:0000000:2007

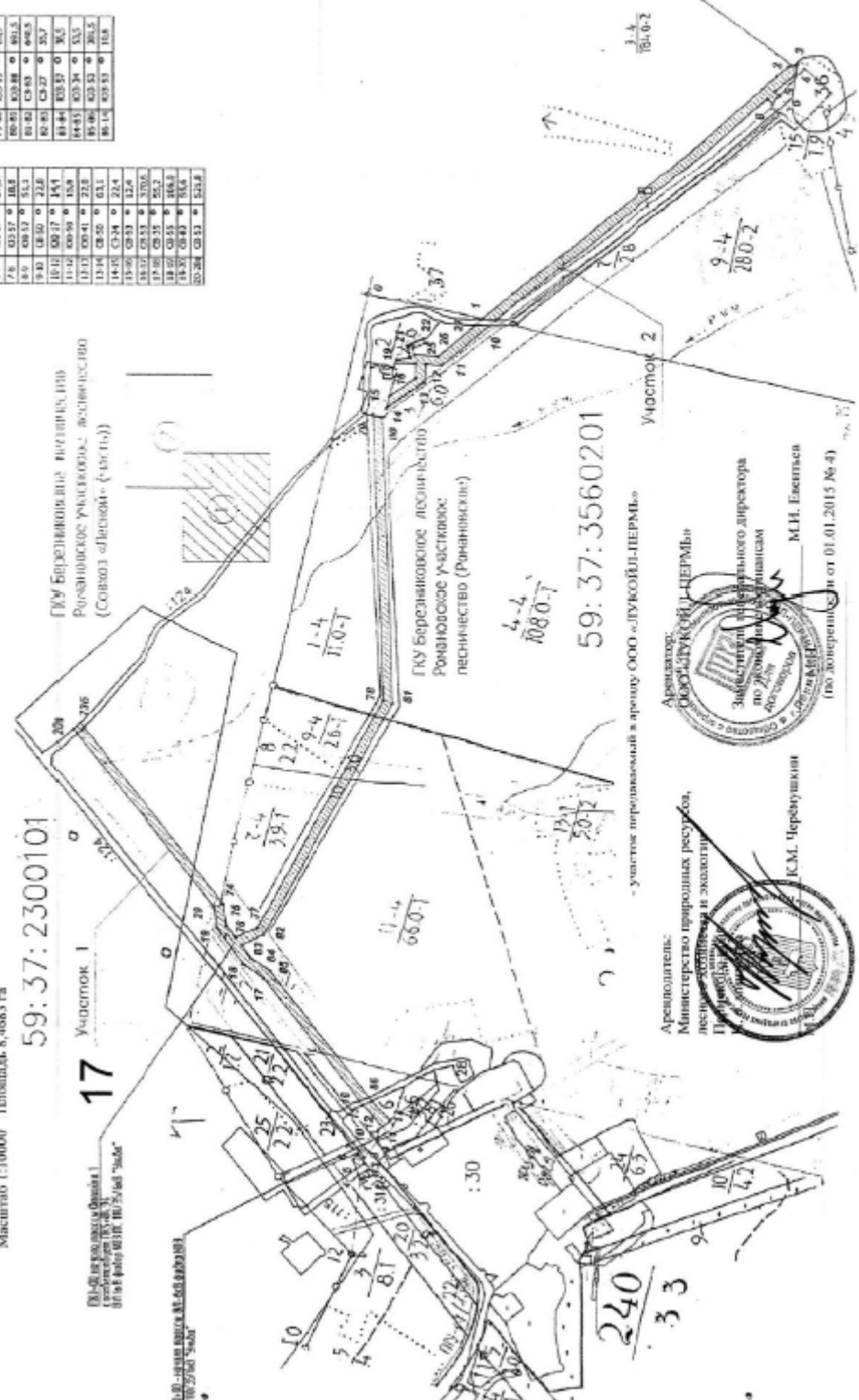
Номер учетной записи 3432-2015-05 в государственном лесном реестре Пермского края

Масштаб 1:10000 Площадь 8,4683 га

59:37:2300101
Участок 1

59:37:3560201
Участок 2

Участок 1			Участок 2		
№	Рядов	Длина	№	Рядов	Длина
01	08:04	378,5	01	08:13	303,2
02	08:18	22,0	02	08:27	201,3
03	08:30	22,0	03	08:36	55,1
04	08:42	188,8	04	08:42	808,9
05	08:54	188,8	05	08:54	188,8
06	09:06	22,2	06	09:06	22,2
07	09:18	22,2	07	09:18	22,2
08	09:30	22,2	08	09:30	22,2
09	09:42	22,2	09	09:42	22,2
10	09:54	22,2	10	09:54	22,2
11	10:06	22,2	11	10:06	22,2
12	10:18	22,2	12	10:18	22,2
13	10:30	22,2	13	10:30	22,2
14	10:42	22,2	14	10:42	22,2
15	10:54	22,2	15	10:54	22,2
16	11:06	22,2	16	11:06	22,2
17	11:18	22,2	17	11:18	22,2
18	11:30	22,2	18	11:30	22,2
19	11:42	22,2	19	11:42	22,2
20	11:54	22,2	20	11:54	22,2
21	12:06	22,2	21	12:06	22,2
22	12:18	22,2	22	12:18	22,2
23	12:30	22,2	23	12:30	22,2
24	12:42	22,2	24	12:42	22,2
25	12:54	22,2	25	12:54	22,2
26	13:06	22,2	26	13:06	22,2
27	13:18	22,2	27	13:18	22,2
28	13:30	22,2	28	13:30	22,2
29	13:42	22,2	29	13:42	22,2
30	13:54	22,2	30	13:54	22,2
31	14:06	22,2	31	14:06	22,2
32	14:18	22,2	32	14:18	22,2
33	14:30	22,2	33	14:30	22,2
34	14:42	22,2	34	14:42	22,2
35	14:54	22,2	35	14:54	22,2
36	15:06	22,2	36	15:06	22,2
37	15:18	22,2	37	15:18	22,2
38	15:30	22,2	38	15:30	22,2
39	15:42	22,2	39	15:42	22,2
40	15:54	22,2	40	15:54	22,2
41	16:06	22,2	41	16:06	22,2
42	16:18	22,2	42	16:18	22,2
43	16:30	22,2	43	16:30	22,2
44	16:42	22,2	44	16:42	22,2
45	16:54	22,2	45	16:54	22,2
46	17:06	22,2	46	17:06	22,2
47	17:18	22,2	47	17:18	22,2
48	17:30	22,2	48	17:30	22,2
49	17:42	22,2	49	17:42	22,2
50	17:54	22,2	50	17:54	22,2
51	18:06	22,2	51	18:06	22,2
52	18:18	22,2	52	18:18	22,2
53	18:30	22,2	53	18:30	22,2
54	18:42	22,2	54	18:42	22,2
55	18:54	22,2	55	18:54	22,2
56	19:06	22,2	56	19:06	22,2
57	19:18	22,2	57	19:18	22,2
58	19:30	22,2	58	19:30	22,2
59	19:42	22,2	59	19:42	22,2
60	19:54	22,2	60	19:54	22,2
61	20:06	22,2	61	20:06	22,2
62	20:18	22,2	62	20:18	22,2
63	20:30	22,2	63	20:30	22,2
64	20:42	22,2	64	20:42	22,2
65	20:54	22,2	65	20:54	22,2
66	21:06	22,2	66	21:06	22,2
67	21:18	22,2	67	21:18	22,2
68	21:30	22,2	68	21:30	22,2
69	21:42	22,2	69	21:42	22,2
70	21:54	22,2	70	21:54	22,2
71	22:06	22,2	71	22:06	22,2
72	22:18	22,2	72	22:18	22,2
73	22:30	22,2	73	22:30	22,2
74	22:42	22,2	74	22:42	22,2
75	22:54	22,2	75	22:54	22,2
76	23:06	22,2	76	23:06	22,2
77	23:18	22,2	77	23:18	22,2
78	23:30	22,2	78	23:30	22,2
79	23:42	22,2	79	23:42	22,2
80	23:54	22,2	80	23:54	22,2
81	24:06	22,2	81	24:06	22,2
82	24:18	22,2	82	24:18	22,2
83	24:30	22,2	83	24:30	22,2
84	24:42	22,2	84	24:42	22,2
85	24:54	22,2	85	24:54	22,2
86	25:06	22,2	86	25:06	22,2
87	25:18	22,2	87	25:18	22,2
88	25:30	22,2	88	25:30	22,2
89	25:42	22,2	89	25:42	22,2
90	25:54	22,2	90	25:54	22,2
91	26:06	22,2	91	26:06	22,2
92	26:18	22,2	92	26:18	22,2
93	26:30	22,2	93	26:30	22,2
94	26:42	22,2	94	26:42	22,2
95	26:54	22,2	95	26:54	22,2
96	27:06	22,2	96	27:06	22,2
97	27:18	22,2	97	27:18	22,2
98	27:30	22,2	98	27:30	22,2
99	27:42	22,2	99	27:42	22,2
100	27:54	22,2	100	27:54	22,2



Арендодатель:
Министерство природных ресурсов, лесного хозяйства и экологии
Пермского края
И.С.М. Чернышова

Арендатор:
ООО «ЛУКОВОЙ-ПЕРМЬ»
Заместитель исполнительного директора
по договорным отношениям
М.И. Екельца

(по договору № от 01.01.2015 №-4)

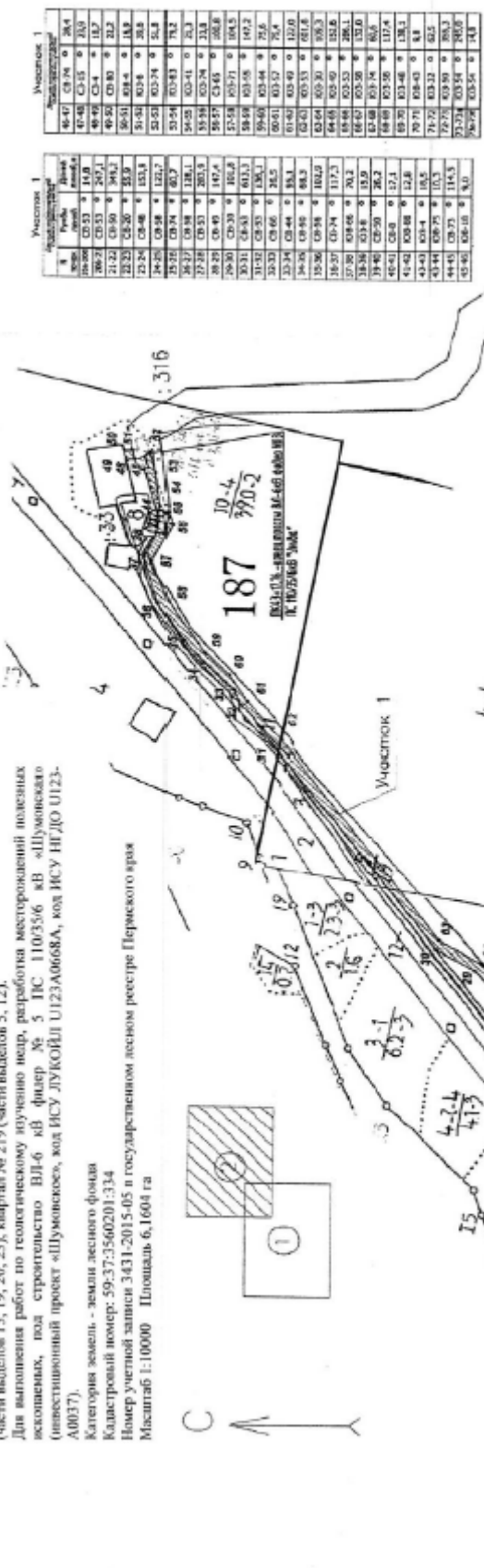
Инв. № подл.	Подл. и дата	Взам. инв. №

Приложение № 1.1
к договору аренды
лесного участка
от 30 января 2015 г № 50

СХЕМА

Пермский край, Усольский муниципальный район, Березинское лесничество, Романовское участковое лесничество (Романовское), квартал № 187 (части выделов 8, 10, 11), квартал № 218 (части выделов 15, 19, 20, 23), квартал № 219 (части выделов 5, 12).
Для выполнения работ по геологическому изучению недр, разработка месторождений полезных ископаемых, под строительство ВЛ-6 кВ филиар № 5 ПС 110/35/6 кВ «Шумовского» (инвестиционный проект «Шумовское», код ИСУ ДУКОЙЛ У123А00688А, код ИСУ НГДО У123-А0037).

Категория земель - земля лесного фонда
Кадастровый номер: 59:37:3560201:334
Номер учетной записи 3431-2015-05 в государственном лесном реестре Пермского края
Масштаб 1:10000 Площадь 6,1604 га



Участок 1		Участок 2	
№	Выдел	№	Выдел
1	01-01	1	01-01
2	01-02	2	01-02
3	01-03	3	01-03
4	01-04	4	01-04
5	01-05	5	01-05
6	01-06	6	01-06
7	01-07	7	01-07
8	01-08	8	01-08
9	01-09	9	01-09
10	01-10	10	01-10
11	01-11	11	01-11
12	01-12	12	01-12
13	01-13	13	01-13
14	01-14	14	01-14
15	01-15	15	01-15
16	01-16	16	01-16
17	01-17	17	01-17
18	01-18	18	01-18
19	01-19	19	01-19
20	01-20	20	01-20
21	01-21	21	01-21
22	01-22	22	01-22
23	01-23	23	01-23
24	01-24	24	01-24
25	01-25	25	01-25
26	01-26	26	01-26
27	01-27	27	01-27
28	01-28	28	01-28
29	01-29	29	01-29
30	01-30	30	01-30
31	01-31	31	01-31
32	01-32	32	01-32
33	01-33	33	01-33
34	01-34	34	01-34
35	01-35	35	01-35
36	01-36	36	01-36
37	01-37	37	01-37
38	01-38	38	01-38
39	01-39	39	01-39
40	01-40	40	01-40
41	01-41	41	01-41
42	01-42	42	01-42
43	01-43	43	01-43
44	01-44	44	01-44
45	01-45	45	01-45
46	01-46	46	01-46
47	01-47	47	01-47
48	01-48	48	01-48
49	01-49	49	01-49
50	01-50	50	01-50
51	01-51	51	01-51
52	01-52	52	01-52
53	01-53	53	01-53
54	01-54	54	01-54
55	01-55	55	01-55
56	01-56	56	01-56
57	01-57	57	01-57
58	01-58	58	01-58
59	01-59	59	01-59
60	01-60	60	01-60
61	01-61	61	01-61
62	01-62	62	01-62
63	01-63	63	01-63
64	01-64	64	01-64
65	01-65	65	01-65
66	01-66	66	01-66
67	01-67	67	01-67
68	01-68	68	01-68
69	01-69	69	01-69
70	01-70	70	01-70
71	01-71	71	01-71
72	01-72	72	01-72
73	01-73	73	01-73
74	01-74	74	01-74
75	01-75	75	01-75
76	01-76	76	01-76
77	01-77	77	01-77
78	01-78	78	01-78
79	01-79	79	01-79
80	01-80	80	01-80
81	01-81	81	01-81
82	01-82	82	01-82
83	01-83	83	01-83
84	01-84	84	01-84
85	01-85	85	01-85
86	01-86	86	01-86
87	01-87	87	01-87
88	01-88	88	01-88
89	01-89	89	01-89
90	01-90	90	01-90
91	01-91	91	01-91
92	01-92	92	01-92
93	01-93	93	01-93
94	01-94	94	01-94
95	01-95	95	01-95
96	01-96	96	01-96
97	01-97	97	01-97
98	01-98	98	01-98
99	01-99	99	01-99
100	01-100	100	01-100

Арендодатель:
Министерство природных ресурсов,
лесного хозяйства и экологии
Пермского края
К.М. Чербушкин

Арендатор:
ООО «ДУКОЙЛ-ПЕРМЬ»
Заместитель генерального директора
по экономике и финансам
М.И. Евентьев
(подпись) (И.О.Ф.) (№ 013/2015 № 4)

Участок переданный в аренду ООО «ДУКОЙЛ-ПЕРМЬ»

Приложение № 2
к договору аренды
лесного участка
от 30 июля 2015 г № 50

1. Характеристика лесного участка

Общая площадь, га	В том числе лесные земли, га				Итого
	покрытые лесной растительностью	из них: лесные культуры	лесные питомники, плантации	непокрытые лесной растительностью	
1	2	3	4	5	6
14,6287	4,5390	0,6914	-	-	4,5390

дороги	просеки	болота	другие	итого
7	8	9	10	11
-	0,0367	-	10,0530	10,0897

2. Характеристика насаждений лесного участка

Категория лесов и (или) целевое назначение лесов	№ квартала	№ выдела	Состав насаждений	Площадь, га Запас, т. куб.м	В т.ч. по группам возраста, га/тыс. куб. м.				
					молодняки	средне-возрастные	приспевающие	спелые и перестойные	
1	2	3	4	5	6	7	8	9	
Усольский муниципальный район									
Березниковское лесничество									
Романовское участковое лесничество (Романовское)									
Эксплуатационные леса	187	ч.8	-	<u>0,2231</u> 0	-	-	-	-	
		ч.10	7Б3ОС+ Е	<u>0,2272</u> 0,045	-	<u>0,2272</u> 0,045	-	-	
		ч.11	-	<u>1,0340</u> 0	-	-	-	-	
	218	ч.15	-	-	<u>3,2547</u> 0	-	-	-	-
		ч.19 л/к	6Е1С2Б 1ОС	-	<u>0,5324</u> 0,043	<u>0,5324</u> 0,043	-	-	-
		ч.20 л/к	4Е1С3Б 2ОС	-	<u>0,1590</u> 0,014	<u>0,1590</u> 0,014	-	-	-
		ч.23	-	-	<u>0,0035</u> 0	-	-	-	-
	219	ч.5	-	-	<u>0,7243</u> 0	-	-	-	-

Взам. инв. №	
Подл. и дата	
Инв. № подл.	

Изм.	Копуч.	Лист	№ док.	Подпись	Дата
------	--------	------	--------	---------	------

668-ПМТ

Лист

34

		ч.12	-	<u>0,0022</u> 0	-	-	-	-	
1	2	3	4	5	6	7	8	9	
Эксплуатационные леса	240	ч.6	-	<u>0,4266</u> 0	-	-	-	-	
		ч.20	-	<u>0,0757</u> 0	-	-	-	-	
		ч.22	-	<u>0,0158</u> 0	-	-	-	-	
		ч.27	-	<u>0,0066</u> 0	-	-	-	-	
	241	ч.5	7OC2B1 C+E		<u>0,3374</u> 0,067	-	-	<u>0,3374</u> 0,067	-
		ч.6	-		<u>0,7947</u> 0	-	-	-	-
		ч.10	-		<u>1,2240</u> 0	-	-	-	-
		ч.33	-		<u>0,0200</u> 0	-	-	-	-
	242	ч.2	-		<u>0,7756</u> 0	-	-	-	-
		ч.3	-		<u>1,5045</u> 0	-	-	-	-
		ч.21	-		<u>0,0044</u> 0	-	-	-	-
	243	ч.3	9B1OC+ E		<u>2,0942</u> 0,377	-	<u>2,0942</u> 0,377	-	-
	Романовское участковое лесничество (Совхоз «Лесной» (часть))								
Эксплуатационные леса	17	ч.55	5OC4B1 E+C		<u>0,4222</u> 0,046	-	<u>0,4222</u> 0,046	-	-
		ч.56	3E1П2E 1П2B1O C+C		<u>0,5605</u> 0,129	-	-	-	<u>0,5605</u> 0,129
		ч.57	4E2C2B 2OC		<u>0,2061</u> 0,052	-	-	-	<u>0,2061</u> 0,052
ВСЕГО ПО УЧАСТКУ				<u>14,6287</u> 0,774	<u>0,6914</u> 0,057	<u>2,7436</u> 0,469	<u>0,3374</u> 0,067	<u>0,7666</u> 0,180	

Инов. № подл.	Подл. и дата	Взам. инв. №

Изм.	Колуч.	Лист	№ док.	Подпись	Дата

668-ПМТ

Лист

35

3. Средние таксационные показатели насаждений лесного участка

Целевое назначение лесов	Преобладающая порода	состав насаждений	возраст насаждений	бонитет насаждений	полнота древостоев	средний запас древесины (куб. м/га)		
						средне-возрастные	приспевающие	спелые и перестойные
1	2	3	4	5	6	7	8	9
Эксплуатационные леса	Б	9Б10С	48	2	0,7	163	200	255

Арендодатель:
Министерство природных ресурсов,
лесного хозяйства и экологии
Пермского края
И. о. министра



К.М. Черёмушкин

Арендатор:
ООО «ЛУКОЙЛ-ПЕРМЬ»

Заместитель генерального
директора по экономике и
финансам



М.И. Евентьев

М.П.

(по доверенности от 01.01.2015 № 4)

Инов. № подл.	Подл. и дата	Взам. инв. №							Лист
									36
Изм.	Копуч.	Лист	№ док.	Подпись	Дата	668-ПМТ			



**МИНИСТЕРСТВО ПРИРОДНЫХ РЕСУРСОВ,
ЛЕСНОГО ХОЗЯЙСТВА И ЭКОЛОГИИ
ПЕРМСКОГО КРАЯ**

П Р И К А З

18.05.2015

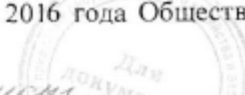
№ СЭД-30-01-02-591

О передаче в аренду лесного участка под строительство ВЛ-6 кВ фидер № 03 ПС 110/35/6 кВ «Уньва» (в рамках реконструкции) (инвестиционный проект «Уньвинское» код ИСУ ЛУКОЙЛ U123A0505A, код ИСУ НГДО U123-A0034)

В соответствии с Гражданским кодексом Российской Федерации, статьями 9, 21, 25, 43, 71, 72, 74 Лесного кодекса Российской Федерации, Порядком использования лесов для выполнения работ по геологическому изучению недр, для разработки месторождений полезных ископаемых, утвержденным приказом Федерального агентства лесного хозяйства от 27 декабря 2010 г. № 515, Порядком подготовки и заключения договора аренды лесного участка, находящегося в государственной или муниципальной собственности, утвержденным приказом Федерального агентства лесного хозяйства от 26 июля 2011 г. № 319, Положением о Министерстве природных ресурсов, лесного хозяйства и экологии Пермского края, утвержденным постановлением Правительства Пермского края от 3 сентября 2012 г. № 756-п, Порядком подготовки проектной документации о местоположении, границах, площади и об иных количественных и качественных характеристиках лесных участков, утвержденным приказом Министерства природных ресурсов, лесного хозяйства и экологии Пермского края от 18 марта 2014 г. № СЭД-30-01-02-294, на основании заявлений Общества с ограниченной ответственностью «ЛУКОЙЛ-ПЕРМЬ» от 16 апреля 2015 г. № И-9794, от 16 апреля 2015 г. № И-9793, лицензии на право пользования недрами ПЕМ 12390 НЭ заключения ГКУ «Березниковское лесничество» от 21 февраля 2015 г. № 01-08

ПРИКАЗЫВАЮ:

1. Передать в аренду лесной участок для выполнения работ по геологическому изучению недр, разработки месторождений полезных ископаемых сроком с 1 октября 2015 года по 20 сентября 2016 года Обществу



Взам. инв. №	
Подл. и дата	
Инв. № подл.	

Изм.	Колуч.	Лист	№ док.	Подпись	Дата

668-ПМТ

Лист

37

с ограниченной ответственностью «ЛУКОЙЛ-ПЕРМЬ» в Усольском муниципальном районе на землях лесного фонда Березниковского лесничества, под строительство ВЛ-6 кВ фидер № 03 ПС 110/35/6 кВ «Уньва» (в рамках реконструкции) (инвестиционный проект «Уньвинское» код ИСУ ЛУКОЙЛ U123A0505A, код ИСУ НГДО U123-A0034), общей площадью 14,6287 га, согласно приложению к настоящему приказу (далее – Лесной участок).

2. Утвердить проектную документацию на Лесной участок.

3. Директору ГКУ «Березниковское лесничество» Д.Г. Гилёву:

3.1. подготовить и направить в Министерство природных ресурсов, лесного хозяйства и экологии Пермского края (далее по тексту - Министерство) расчет платы за использование лесов по ставкам платы за единицу объема лесных ресурсов, находящихся в федеральной собственности на основании постановления Правительства Российской Федерации от 22 мая 2007 г. № 310 «О ставках платы за единицу объема лесных ресурсов и ставках платы за единицу площади лесного участка, находящегося в федеральной собственности», с применением повышающего коэффициента 1,19 за единицу площади лесного участка, установленных на 2015 год в течение 10 дней;

3.2. подготовить и направить в Министерство приложения к проекту договора аренды Лесного участка в течение 10 дней.

4. Отделу государственного лесного реестра и мониторинга управления лесного учета, планирования и лесоустройства Министерства:

4.1. провести государственный учет Лесного участка в составе земель лесного фонда Пермского края с присвоением номера учетной записи в государственном лесном реестре;

4.2. по результатам государственного учета выдать отделу лесных отношений управления лесопользования Министерства план Лесного участка.

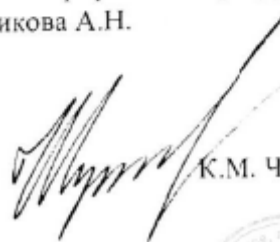
5. Отделу лесных отношений управления лесопользования Министерства в течение 30 дней обеспечить:

5.1. подготовку, согласование проекта договора аренды Лесного участка в Министерстве и направление проекта договора аренды лесного участка на подписание Обществу с ограниченной ответственностью «ЛУКОЙЛ-ПЕРМЬ».

6. Отделу лесных отношений управления лесопользования Министерства с приказом ознакомить заинтересованных лиц.

7. Контроль за исполнением настоящего приказа возложить на начальника управления лесопользования Министерства природных ресурсов, лесного хозяйства и экологии Пермского края Колесникова А.Н.

И.о. министра природных ресурсов,
лесного хозяйства и экологии
Пермского края


К.М. Черёмушкин

КОПИЯ
ВЕРНА

*Старший специалист
первого разряда отдела для
управления документами*

Взам. инв. №	
Подл. и дата	
Инв. № подл.	

Изм.	Копуч.	Лист	№ док.	Подпись	Дата

3

Приложение
к приказу Министерства
природных ресурсов,
лесного хозяйства и экологии
Пермского края
от 18.05.2015 № СЭД-30-01-02-591

**Перечень кварталов в составе лесного участка, предаваемого в аренду
Обществу с ограниченной ответственностью «ЛУКОЙЛ-ПЕРМЬ»,
под строительство ВЛ-6 кВ фидер № 03 ПС 110/35/6 кВ «Уньва» (в рамках
реконструкции) (инвестиционный проект «Уньвинское»
код ИСУ ЛУКОЙЛ U123A0505A, код ИСУ НГДО U123-A0034)
в Усольском муниципальном районе, Березниковском лесничестве**

Целевое назначение лесов	№ квартала	№ выдела	Площадь, га	Наличие арендаторов лесных участков
Романовское участковое лесничество (Романовское)				
Кадастровый номер участка 59:37:3560201:334				
Эксплуатационные леса	187	ч.8	0,2231	-
		ч.10	0,2272	
		ч.11	1,0340	
	218	ч.15	3,2547	ООО «Осенцовский ДОК» (договор аренды лесного участка от 17.04.2012 г. № 654)
		ч.19 л/к	0,5324	
		ч.20 л/к	0,1590	
	219	ч.23	0,0035	-
		ч.5	0,7243	
	240	ч.12	0,0022	-
		ч.6	0,4266	
		ч.20	0,0757	
		ч.22	0,0158	
	241	ч.27	0,0066	ООО «Осенцовский ДОК» (договор аренды лесного участка от 17.04.2012 г. № 654)
		ч.5	0,3374	
		ч.6	0,7947	
	242	ч.10	1,2240	-
		ч.33	0,0200	
		ч.2	0,7756	
		ч.3	1,5045	

**КОПИЯ
ВЕРНА**

*Старший специалист
первого разряда отдела
лесных отношений
Л.Ф.*



Взам. инв. №	
Подл. и дата	
Инв. № подл.	

Изм.	Копуч.	Лист	№ док.	Подпись	Дата
------	--------	------	--------	---------	------

1	2	3	4	5
Эксплуатационные леса	242	ч.21	0,0044	-
	243	ч.3	2,0942	ООО «Осенцовский ДОК» (договор аренды лесного участка от 17.04.2012 г. № 654)
Романовское участковое лесничество (Совхоз «Лесной» (часть))				
Кадастровый номер участка 59:37:0000000:2007				
Эксплуатационные леса	17	ч55	0,4222	-
		ч.56	0,5605	
		ч.57	0,2061	
Всего			14,6287	

КОПИЯ
ВЕРНА

Старший специалист
первого разряда отдела
лесных отношений
Жка (Кочина Г. Н.)



Взам. инв. №	
Подл. и дата	
Инв. № подл.	

Изм.	Колуч.	Лист	№ док.	Подпись	Дата

668-ПМТ

Дополнительное соглашение № 1

ООО «ЛУКОЙЛ-ПЕРМЬ»

к договору аренды лесного участка от 30 июня 2015 г. № 50 /152154

г. Пермь

«16» ноября 2016 г.

Министерство природных ресурсов, лесного хозяйства и экологии Пермского края, именуемое в дальнейшем Арендодатель, в лице министра Черёмушкина Константина Михайловича, действующего на основании Положения о Министерстве природных ресурсов, лесного хозяйства и экологии Пермского края, утвержденного постановлением Правительства Пермского края от 03 сентября 2012 г. № 756-п, распоряжения губернатора Пермского края от 24 августа 2015 г. № 37-рк, с одной стороны, и Общество с ограниченной ответственностью «ЛУКОЙЛ-ПЕРМЬ», именуемое в дальнейшем Арендатор, в лице заместителя генерального директора по экономике и финансам Евентьева Максима Ивановича, действующего на основании доверенности от 01.01.2015 г. № 4, с другой стороны, на основании приказа Министерства природных ресурсов, лесного хозяйства и экологии Пермского края от 13 октября 2016 г. № СЭД-30-01-02-1804 «О продлении сроков действия договоров аренды лесных участков ООО «ЛУКОЙЛ-ПЕРМЬ», заключили настоящее дополнительное соглашение к договору аренды лесного участка от 30 июня 2015 г. № 50 (далее - Договор) о нижеследующем:

1. Продлить срок действия договора аренды лесного участка от 30 июня 2015 г. № 50 с 21 сентября 2016 года по 17 сентября 2017 года.

2. Дополнить Договор приложениями № 3.1, № 4.2 в редакции приложений № 1, № 2 к настоящему дополнительному соглашению.

Взам. инв. №	
Подл. и дата	
Инв. № подл.	

Изм.	Колуч.	Лист	№ док.	Подпись	Дата

668-ПМТ

Лист

41

3. Во всем остальном, что не предусмотрено настоящим дополнительным соглашением, действуют условия договора.

4. Настоящее дополнительное соглашение составлено в двух подлинных экземплярах, по одному для каждой из сторон, и вступает в силу с момента его подписания сторонами.

РЕКВИЗИТЫ И ПОДПИСИ СТОРОН

АРЕНДОДАТЕЛЬ:

Министерство природных ресурсов, лесного хозяйства и экологии Пермского края

Адрес: 614006, г. Пермь, ул. Ленина, д. 51

Местонахождение: 614990, г. Пермь,

ул. Попова, д. 11

ИНН 590 229 3298

КПП 590201001

Лицевой счет получателя средств

№ 028160570 УФК по Пермскому краю

(Министерство финансов Пермского края, лицевой счет 02562000010),

расчетный счет 402 018 10100000000005

Отделение Пермь

БИК 045 773 001

ОКПО 78891558

ОГРН 1065902004354

ОКТМО 57701000



Министр

М.П. (подпись)

К.М. Черёмушкин

АРЕНДАТОР:

ООО «ЛУКОЙЛ-ПЕРМЬ»

Место нахождения Общества: г. Пермь;

Адрес Общества: 614990, Российская

Федерация, г. Пермь, ул. Ленина, 62

ИНН 5902201970

КПП 997150001

ОКПО 12032100

ОГРН 1035900103997

ОКВЭД 11.10.11, 11.10.2

Наименование банка: Пермский –ПКБ

филиал ПАО Банка «ФК Открытие»

БИК 045773728

к/сч 30101810757730000728 в Отделении

Пермь

р/сч 40702810600100000879 (по

операционной деятельности, при уплате неустойки);

р/сч 40702810700100001105 (по инвестиционной деятельности).

Заместитель генерального
директора по экономике и финансам

М.И. Евентьев

М.П. (подпись)

(по доверенности от 01.01.2015 № 4)



Инов. № подл.	Подл. и дата	Взам. инв. №

Изм.	Колуч.	Лист	№ док.	Подпись	Дата

668-ПМТ

Лист

42