

ООО «ЗемКом»

ПРОЕКТ МЕЖЕВАНИЯ ТЕРРИТОРИИ ДЛЯ РАЗМЕЩЕНИЯ ОБЪЕКТА УЛИЧНО-ДОРОЖНОЙ СЕТИ «АВТОДОРОГА ОБЩЕГО ПОЛЬЗОВАНИЯ ПО УЛ. СЕДОВА В Г. БЕРЕЗНИКИ (ОТ ПРИМЫКАНИЯ К УЛ. СВЕРДЛОВА ДО ПРИМЫКАНИЯ К УЛ. БОЛЬШЕВИСТСКОЙ)»

Том 2

Шифр 3/21-ПМТ2

Материалы по обоснованию проекта межевания территории

Директор

Главный инженер
проекта



Н.А. Рудометова




М.С. Мальцев

Пермь, 2021

СОСТАВ ДОКУМЕНТАЦИИ ПРОЕКТА МЕЖЕВАНИЯ ТЕРРИТОРИИ

№ тома	Обозначение	Состав тома	Наименование тома
1	3/2021-ПМТ1	Раздел 1.Графическая часть	Основная часть проекта межевания территории
		Раздел 2.Пояснительная записка	
2	3/2021-ПМТ2	Раздел 3.Графическая часть	Материалы по обоснованию проекта межевания территории
		Раздел 4. Пояснительная записка	




Изм. № подл.	Подл. и дата	Взам. инв. №

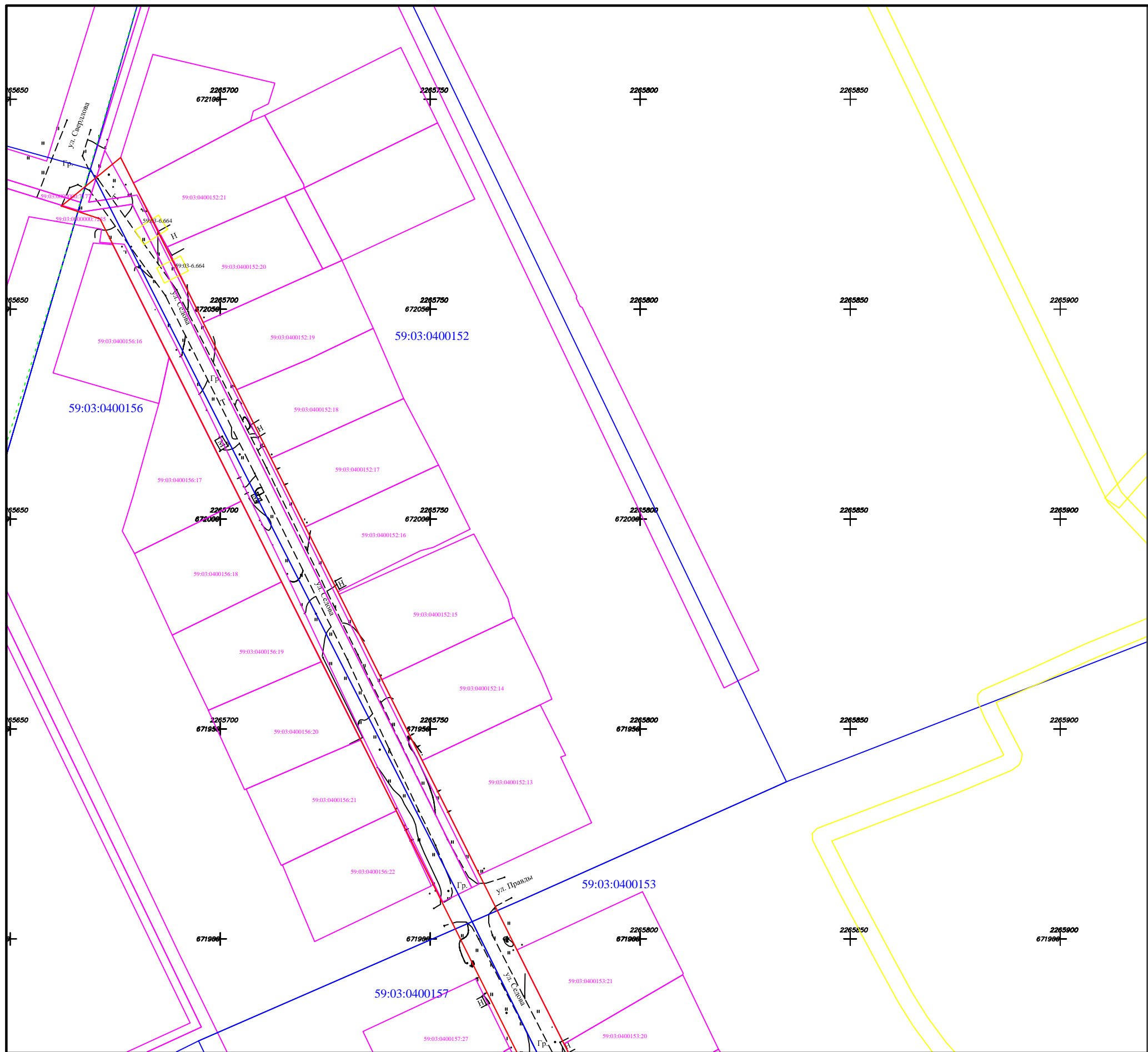
03/2021-ПМТ2.ТЧ					
Изм.	Кол. уч	Лист	№ док	Подпись	Дата
Разраб.		А.О. Чазова			10.06.21
ГИП		М.С. Мальцев			10.06.21
Н. Контроль		Н.А.Рудометова			10.06.21
Состав проекта межевания территории					
Стадия		Лист	Листов		
П		2			
ООО «ЗемКом»					

СОДЕРЖАНИЕ

Раздел 3. Графическая часть		
Чертеж материалы по обоснованию проекта межевания территории, М 1:1000		
Раздел 4. Пояснительная записка		
1. ОБОСНОВАНИЕ ОПРЕДЕЛЕНИЯ МЕСТОПОЛОЖЕНИЯ ГРАНИЦ ОБРАЗУЕМОГО ЗЕМЕЛЬНОГО УЧАСТКА С УЧЕТОМ СОБЛЮДЕНИЯ ТРЕБОВАНИЙ К ОБРАЗУЕМЫМ ЗЕМЕЛЬНЫМ УЧАСТКАМ, В ТОМ ЧИСЛЕ ТРЕБОВАНИЙ К ПРЕДЕЛЬНЫМ (МИНИМАЛЬНЫМ И (ИЛИ) МАКСИМАЛЬНЫМ) РАЗМЕРАМ ЗЕМЕЛЬНЫХ УЧАСТКОВ		4
2. ОБОСНОВАНИЕ СПОСОБА ОБРАЗОВАНИЯ ЗЕМЕЛЬНОГО УЧАСТКА		4
3. ОБОСНОВАНИЕ ОПРЕДЕЛЕНИЯ РАЗМЕРОВ ОБРАЗУЕМОГО ЗЕМЕЛЬНОГО УЧАСТКА		5
4. ОБОСНОВАНИЕ ОПРЕДЕЛЕНИЯ ГРАНИЦ ПУБЛИЧНОГО СЕРВИТУТА, ПОДЛЕЖАЩЕГО УСТАНОВЛЕНИЮ В СООТВЕТСТВИИ С ЗАКОНОДАТЕЛЬСТВОМ РОССИЙСКОЙ ФЕДЕРАЦИИ		5
Приложение А	Постановления Администрации города Березники от 27.05.2021 № 01-02-608 «О подготовке проекта межевания территории для размещения объекта улично-дорожной сети «Автодорога общего пользования по ул. Седова в г. Березники (от примыкания к ул. Свердлова до примыкания к ул. Большевистской)»;	6
Приложение Б	Выписки ЕГРН;	11
Приложение В	Письмо Управления архитектуры и градостроительства Администрации города Березники от 11.05.2021 №17-01-12/402;	15

Взам. инв. №	
Подл. и дата	
Инв. № подл.	

03/2021-ПМТ2.ТЧ						
Изм.	Кол. уч	Лист	№ док	Подпись	Дата	
Разраб.		А.О. Чазова			10.06.21	
ГИП		М.С. Мальцев			10.06.21	
Н.Контроль		Н.А. Рудометова			10.06.21	
Содержание				Стадия	Лист	Листов
				П	3	
				ООО «ЗемКом»		

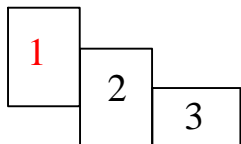


Условные обозначения

- Зона планируемого размещения линейных объектов (совпадает с границей территории, в отношении которой осуществляется подготовка проекта планировки)
- 59:03:0400158.24 Граница земельного участка
- 59:03:0400158 Граница кадастрового квартала
- 59:03-6.46 Границы зон с особыми условиями использования территорий, установленные в соответствии с законодательством Российской Федерации

Местоположение существующих объектов капитального строительства показано на чертеже

Схема расположения листов



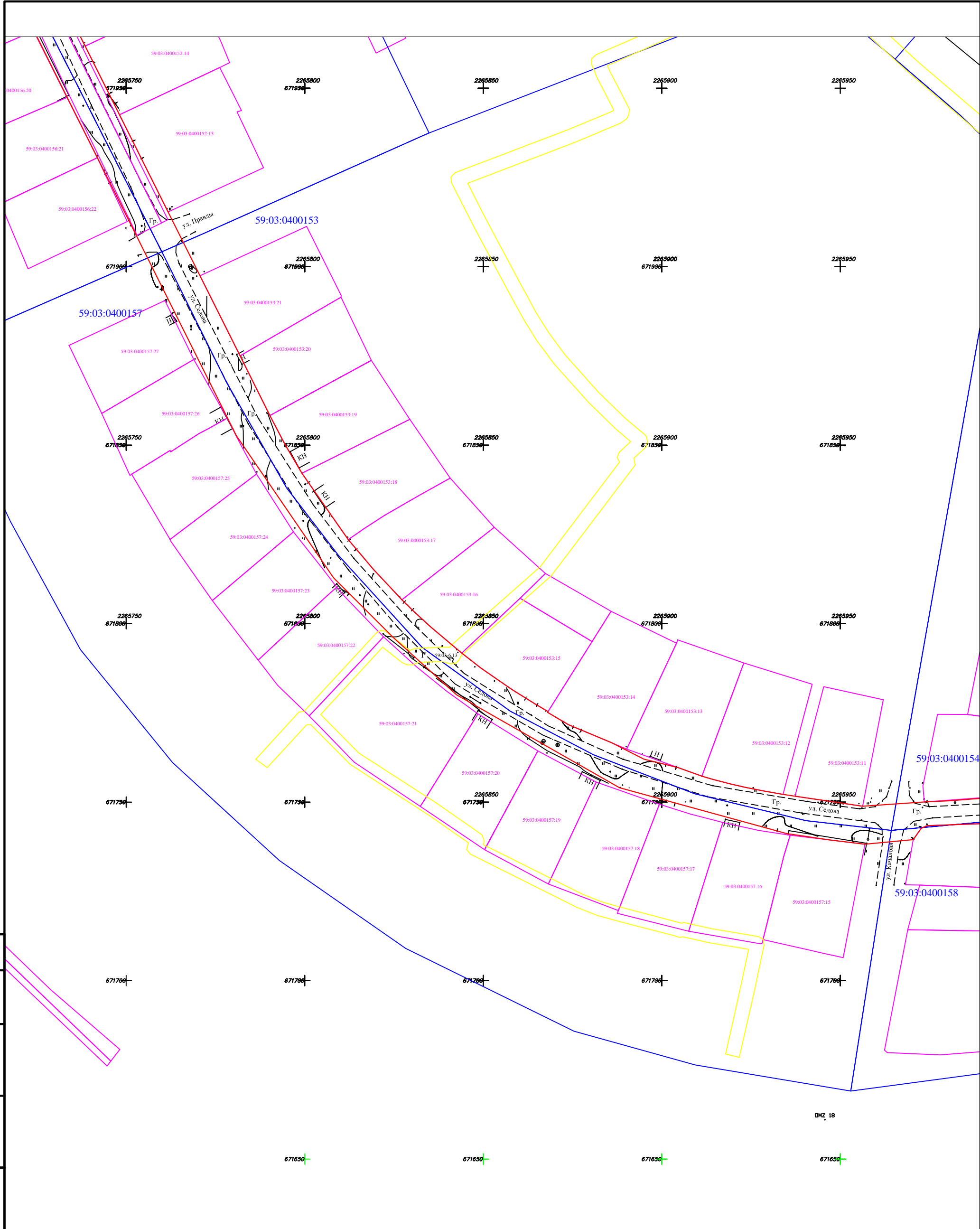
						3/2021-ПМТ2.ГЧ			
						Пермский край, муниципальное образование «Город Березники»			
Изм.	Кол. уч.	Лист	№ док.	Подп.	Дата	Проект межевания территории для размещения объекта улично-дорожной сети «Автоматизированная система управления по ул. Седова в г. Березники» (от примыкания к ул. Свердлова до примыкания к ул. Большевикской)	Стадия	Лист	Листов
							П	1	3
						Н.Контроль Рудометова Н.А.	000 «ЗемКом»		

Согласовано

Взам. инв. №

Подпись и дата

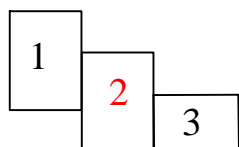
Инв. № подл.



Согласовано

Инв. № подл. Подпись и дата. Взам. инв. №

Схема расположения листов



						3/2021-ПМТ2.ГЧ			
						Пермский край, муниципальное образование «Город Березники»			
Изм.	Кол. уч.	Лист	№ док.	Подп.	Дата	Проект межевания территории для размещения объекта улично-дорожной сети «Абсолют» общего пользования по ул. Седова в г. Березники (от примыкания к ул. Свердлова до примыкания к ул. Большевикской)	Стадия	Лист	Листов
ГИП		Мальцев М.С.		<i>[Signature]</i>	10.06.21		П	2	3
Разраб		Чазова А.О.		<i>[Signature]</i>	10.06.21	Материалы по обоснованию проекта межевания территории, М 1:1000	000 "ЗемКом"		
Н.Контроль		Рудометова Н.А.		<i>[Signature]</i>	10.06.21				

Согласовано

Взам. инв. №

Подпись и дата

Инв. № подл.

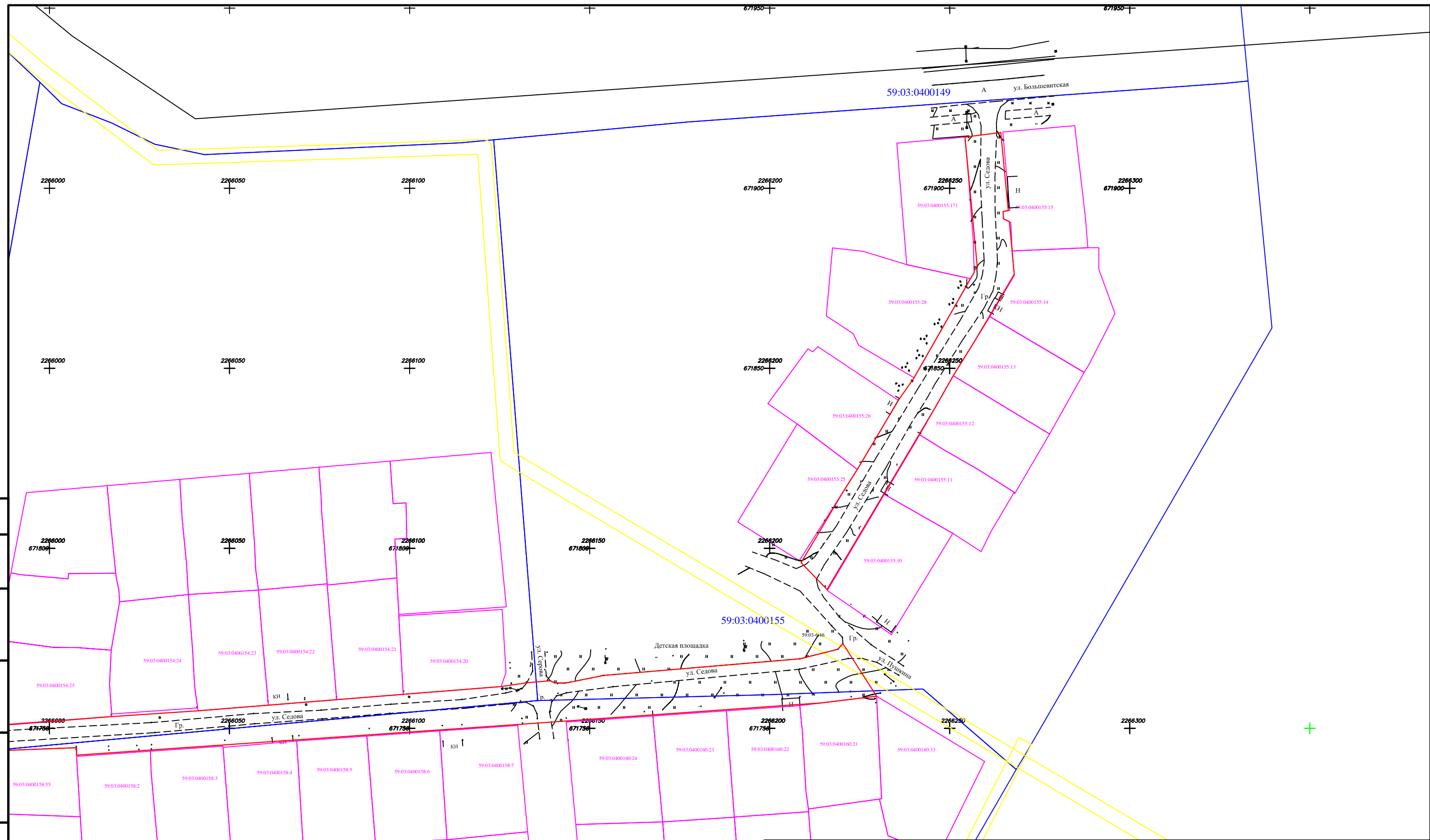
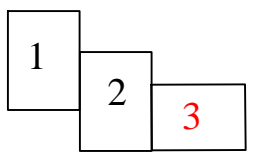


Схема расположения листов



Изм.	Кол. уч.	Лист	№ док.	Подп.	Дата
ГИП		Мальцев М.С.		<i>[Signature]</i>	10.06.21
Разраб.		Чазова А.О.		<i>[Signature]</i>	10.06.21
Н.Контроль		Рудометова Н.А.		<i>[Signature]</i>	10.06.21

3/2021-ПМТ2.ГЧ		
Пермский край, муниципальное образование «Город Березники»		
Проект межевания территории для размещения объекта улично-дорожной сети «Автомобильного общего пользования по ул. Седова в г. Березники» (от примыкания к ул. Свердлова до примыкания к ул. Большевикской)		
Стадия	Лист	Листов
П	3	3
Материалы по обоснованию проекта межевания территории, М 1:1000		ООО «ЗемКом»

1. ОБОСНОВАНИЕ ОПРЕДЕЛЕНИЯ МЕСТОПОЛОЖЕНИЯ ГРАНИЦ ОБРАЗУЕМОГО ЗЕМЕЛЬНОГО УЧАСТКА С УЧЕТОМ СОБЛЮДЕНИЯ ТРЕБОВАНИЙ К ОБРАЗУЕМЫМ ЗЕМЕЛЬНЫМ УЧАСТКАМ, В ТОМ ЧИСЛЕ ТРЕБОВАНИЙ К ПРЕДЕЛЬНЫМ (МИНИМАЛЬНЫМ И (ИЛИ) МАКСИМАЛЬНЫМ) РАЗМЕРАМ ЗЕМЕЛЬНЫХ УЧАСТКОВ

Проектом межевания предусмотрено образование одного нового земельного участка из земель, находящихся в собственности у публично - правовых образований.

Площадь образуемого земельного участка 7367 кв.м.

Границы образуемого земельного участка не пересекает границы муниципальных образований и границы населенных пунктов.

Образование земельного участка не приводит к вклиниванию, вкрапливанию, изломанности границ, чересполосице, невозможности размещения объектов недвижимости и другим препятствующим рациональному использованию и охране земель недостаткам.

В соответствии с пунктом 4 статьи 36 Градостроительного кодекса Российской Федерации действие градостроительного регламента не распространяется на земельные участки предназначенные для размещения линейных объектов и (или) занятые линейными объектами.

2. ОБОСНОВАНИЕ СПОСОБА ОБРАЗОВАНИЯ ЗЕМЕЛЬНОГО УЧАСТКА

В соответствии со статьей 11.2 Земельного кодекса Российской Федерации выбран способ образования - образование земельных участков из земельных участков, находящихся в государственной или муниципальной собственности и предоставленных государственным или муниципальным унитарным предприятиям, государственным или муниципальным учреждениям.

						03/2021-ППТ2.ТЧ	Лист
							4
Изм.	Кол. уч	Лист	№ док	Подпись	Дата		

На основании статьи 11.3 Земельного кодекса Российской Федерации образование земельных участков из земель или земельных участков, находящихся в государственной или муниципальной собственности, осуществляется в соответствии с одним из следующих документов:

1) проект межевания территории, утвержденный в соответствии с Градостроительным кодексом Российской Федерации.

Перераспределение, объединение, выдел, раздел земельных участков в данном проекте межевания территории для реконструкции линейного объекта - невозможен.

3. ОБОСНОВАНИЕ ОПРЕДЕЛЕНИЯ РАЗМЕРОВ ОБРАЗУЕМОГО ЗЕМЕЛЬНОГО УЧАСТКА

Размеры образуемого земельного участка для размещения линейного объекта «Автодорога общего пользования по ул. Седова в г. Березники (от примыкания к ул. Свердлова до примыкания к ул. Большевистской)», определены в соответствии с:

– Постановление Правительства РФ от 2 сентября 2009 г. №717 «О нормах отвода земель для размещения автомобильных дорог»;

4. ОБОСНОВАНИЕ ОПРЕДЕЛЕНИЯ ГРАНИЦ ПУБЛИЧНОГО СЕРВИТУТА, ПОДЛЕЖАЩЕГО УСТАНОВЛЕНИЮ В СООТВЕТСТВИИ С ЗАКОНОДАТЕЛЬСТВОМ РОССИЙСКОЙ ФЕДЕРАЦИИ

Проектом межевания территории публичный сервитут не устанавливается.

						03/2021-ППТ2.ТЧ	Лист
							5
Изм.	Кол. уч	Лист	№ док	Подпись	Дата		



**МУНИЦИПАЛЬНОЕ ОБРАЗОВАНИЕ «ГОРОД БЕРЕЗНИКИ»
АДМИНИСТРАЦИЯ ГОРОДА БЕРЕЗНИКИ**

ПОСТАНОВЛЕНИЕ

.....27.05.2021 №.....01-02-608

**О подготовке проекта
межевания территории
для размещения объекта
улично-дорожной сети
«Автодорога общего
пользования по ул. Седова
в г. Березники»
(от примыкания
к ул. Свердлова
до примыкания
к ул. Большевистской)**

В соответствии со статьями 43, 45, 46 Градостроительного кодекса Российской Федерации, статьей 32 Федерального закона от 13.07.2015 № 218-ФЗ «О государственной регистрации недвижимости», постановлением Правительства Российской Федерации от 12.05.2017 № 564 «Об утверждении Положения о составе и содержании документации по планировке территории, предусматривающей размещение одного или нескольких линейных объектов», Правилами ведения государственных систем обеспечения градостроительной деятельности, Правилами предоставления сведений, документов, материалов, содержащихся в государственных информационных системах обеспечения градостроительной деятельности, утвержденными постановлением Правительства Российской Федерации от 13.03.2020 № 279 «Об информационном обеспечении градостроительной деятельности», статьей 12 главы 4 части I Правил землепользования и застройки в городе Березники, утвержденных решением Березниковской городской Думы от 31.07.2007 № 325, рассмотрев обращение ООО «ЗемКом», на основании решения комиссии по землепользованию и застройке от 11.05.2021

администрация города Березники **ПОСТАНОВЛЯЕТ:**

1. Подготовить проект межевания территории для размещения

объекта улично-дорожной сети «Автодорога общего пользования по ул. Седова в г. Березники» (от примыкания к ул. Свердлова до примыкания к ул. Большевистской) (далее - ПМТ).


2. Обществу с ограниченной ответственностью «Земком» направить в Управление архитектуры и градостроительства администрации города разработанный ПМТ на рассмотрение и утверждение на бумажном носителе в сброшюрованном и прошитом виде в 1 экземпляре, на электронном носителе в форматах *pdf, XML, позволяющих осуществить его размещение в государственных информационных системах обеспечения градостроительной деятельности в информационно-телекоммуникационной сети «Интернет», а также в форматах *mid/*mif, *tab (в составе файлов формата *mid/*mif должны быть указаны: кадастровый или условный номер, площадь, вид земельного участка, вид разрешенного использования), заверенный усиленной квалифицированной электронной подписью лица, подготовившего ПМТ, для направления в Федеральную службу государственной регистрации, кадастра и картографии.

3. Утвердить задание на выполнение инженерных изысканий, необходимых для подготовки ПМТ (далее - задание), согласно приложению к настоящему постановлению.

4. В течение 3 дней со дня подписания настоящего постановления официально опубликовать его в официальном печатном издании - газете «Два берега Камы» и разместить его полный текст, состоящий из настоящего постановления и задания, указанного в пункте 3 настоящего постановления, на Официальном портале правовой информации города Березники и официальном сайте Администрации города Березники в информационно-телекоммуникационной сети «Интернет».

5. Настоящее постановление вступает в силу со дня его подписания.

Глава города Березники –
глава администрации
города Березники



К.П.Светлаков

ЗАДАНИЕ

на выполнение инженерных изысканий, необходимых для подготовки проекта межевания территории для размещения объекта улично-дорожной сети «Автодорога общего пользования по ул. Седова в г. Березники» (от примыкания к ул. Свердлова до примыкания к ул. Большевистской)

1. Наименование работ: инженерные изыскания, необходимые для подготовки проекта межевания территории для размещения объекта улично-дорожной сети «Автодорога общего пользования по ул. Седова в г. Березники» (от примыкания к ул. Свердлова до примыкания к ул. Большевистской).

2. Описание планируемого размещения линейного объекта: «Автодорога общего пользования по ул. Седова в г. Березники» (от примыкания к ул. Свердлова до примыкания к ул. Большевистской) (далее - объект).

3. Местоположение объекта: Пермский край, муниципальное образование «Город Березники».

4. Границы территории проведения инженерных изысканий установить на расстоянии не менее 10 м от оси объекта.

5. Виды инженерных изысканий: инженерно-геодезические изыскания.

6. Выполнить инженерно-геодезические изыскания в объеме, необходимом для подготовки проекта межевания территории для размещения объекта улично-дорожной сети «Автодорога общего пользования по ул. Седова в г. Березники» (от примыкания к ул. Свердлова до примыкания к ул. Большевистской) (далее - ПМТ).

7. Требования к форме и предоставлению материалов инженерных изысканий.

Материалы и результаты инженерных изысканий оформляются в виде отчетной документации о выполнении инженерных изысканий, состоящей из текстовой и графической частей, а также приложений к ней (в текстовом, графическом, цифровом и иных форматах), и передаются Управлению архитектуры и градостроительства

администрации города в 1 экземпляре на бумажном носителе и в 1 экземпляре на электронном носителе (оптический диск (CD, DVD)).

7.1. Текстовые материалы комплектуются и предоставляются в виде сброшюрованного и сшитого тома (нескольких томов) формата А4, в электронном виде предоставляются в формате файлов Microsoft Word. Импортированные в текстовую часть графические материалы должны быть в виде точечных рисунков в формате *jpeg.

7.2. Графические материалы представляются в виде цветных карт, пригодных для демонстрационных целей, в масштабах, соответствующих их графическому отображению.

Графические материалы в электронном виде формируются в виде векторных карт (схем) проекта в форматах *mid/mif, XML и должны быть продублированы растровыми изображениями в формате *pdf, полностью соответствующем графическим материалам, представленным на бумажном носителе.

Наименования текстовых и графических материалов на бумажном носителе должны соответствовать наименованиям таких материалов, сдаваемых на электронном носителе.

8. Отчетные материалы.

Результат инженерных изысканий оформить в виде технического отчета о выполнении инженерных изысканий, состоящего из текстовой и графической частей.

В текстовой части изложить информацию о физико-географических, климатических характеристиках района работ, сведения о топографо-геодезической изученности района работ и другие сведения согласно программе инженерных изысканий.

Топографические планы, выполненные в масштабах 1:500, 1:1000, 1:2000, в том числе в цифровой форме, должны содержать в том числе съемку подземных коммуникаций и сооружений.

Объем указанных работ должен обеспечить получение актуализированных топографических карт (планов) территории, необходимых для подготовки ПМТ.

В течение 1 месяца со дня выполнения инженерных изысканий физические и (или) юридические лица, обеспечившие выполнение таких изысканий, должны направить материалы и результаты инженерных изысканий в Управление архитектуры и градостроительства администрации города для размещения в государственной информационной системе обеспечения градостроительной деятельности.

9. Дополнительные требования.

При выполнении инженерных изысканий применять средства измерений, прошедшие в соответствии с действующим законодательством Российской Федерации поверку (калибровку).

Программа инженерных изысканий разрабатывается на основании задания на выполнение инженерных изысканий, необходимых для ПМТ.

При выполнении инженерных изысканий принять систему высот Балтийскую, систему координат МСК-59.

Привязку главных элементов трассы производить к жёстким контурам (угол строения или сооружения, опора ЛЭП, отдельно стоящее дерево, пункты геодезической разбивочной основы).

Выписка из Единого государственного реестра недвижимости об основных характеристиках и зарегистрированных правах на объект недвижимости

Сведения об основных характеристиках объекта недвижимости

На основании запроса от 13.06.2021, поступившего на рассмотрение 13.06.2021, сообщаем, что согласно записям Единого государственного реестра недвижимости:

Раздел 1 Лист 1

Земельный участок	
вид объекта недвижимости	
Лист № 1 раздела 1	Всего листов раздела 1: 1
Всего разделов: 2	
Всего листов выписки: 2	
13 июня 2021г. № КУВИ-999/2021-430290	
Кадастровый номер:	59:03:0000000:7177
Номер кадастрового квартала:	59:03:0000000
Дата присвоения кадастрового номера:	16.05.2014
Ранее присвоенный государственный учетный номер:	данные отсутствуют
Местоположение:	Пермский край, г. Березники, по ул. Свердлова, 2-22; ул. Седова, 3-11; пер. Лазарева, 1-11
Площадь:	2155 +/- 12
Кадастровая стоимость, руб:	670377.4
Кадастровые номера расположенных в пределах земельного участка объектов недвижимости:	59:03:0000000:7893, 59:03:0400122:210, 59:03:0400152:178, 59:03:0400152:177, 59:03:0400156:149, 59:03:0400122:211, 59:03:0000000:8452, 59:03:0400156:150, 59:03:0400122:212, 59:03:0000000:8465, 59:03:0000000:8463, 59:03:0000000:8511, 59:03:0400122:215, 59:03:0400152:180, 59:03:0000000:8526, 59:03:0400122:218, 59:03:0400156:153, 59:03:0000000:8678
Категория земель:	Земли населенных пунктов
Виды разрешенного использования:	для строительства газопровода низкого давления
Статус записи об объекте недвижимости:	Сведения об объекте недвижимости имеют статус "временные". Дата истечения временного характера сведений об объекте недвижимости: 01.03.2022.
Особые отметки:	Сведения, необходимые для заполнения раздела: 2 - Сведения о зарегистрированных правах, отсутствуют.
Получатель выписки:	туйгильдинова Елена Михайловна

полное наименование должности		инициалы, фамилия
-------------------------------	--	-------------------

М.П.
: 810490158440644165935972892464908511266

: 23.03.2021 23.06.2022

Выписка из Единого государственного реестра недвижимости об основных характеристиках и зарегистрированных правах на объект недвижимости

Описание местоположения земельного участка

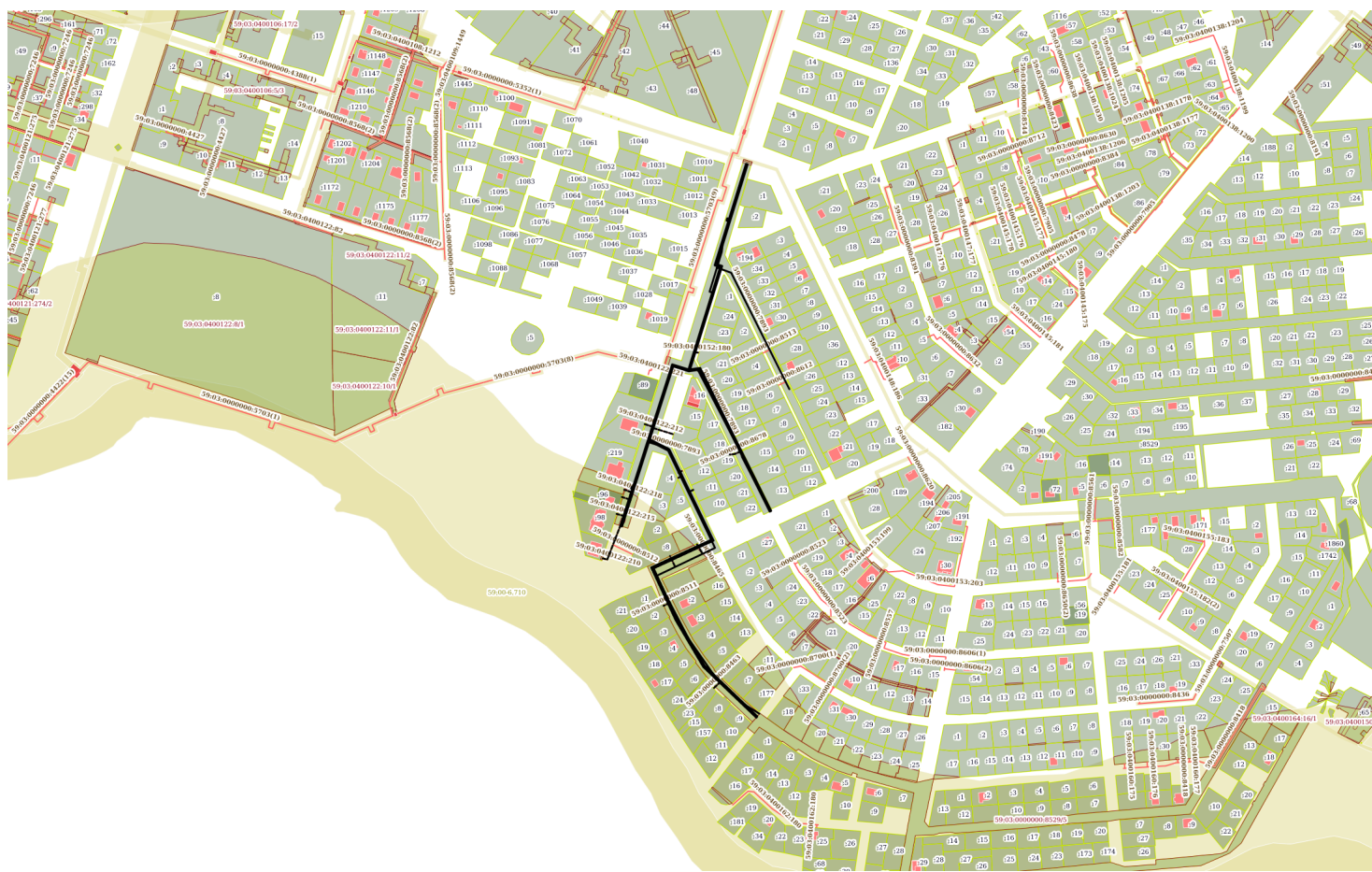
Земельный участок			
вид объекта недвижимости			

Лист № 1 раздела 3	Всего листов раздела 3: 1	Всего разделов: 2	Всего листов выписки: 2
--------------------	---------------------------	-------------------	-------------------------

13 июня 2021г. № КУВИ-999/2021-430290

Кадастровый номер: 59:03:0000000:7177

План (чертеж, схема) земельного участка



Масштаб 1:2000 Условные обозначения

полное наименование должности		инициалы, фамилия
-------------------------------	--	-------------------

М.П.
: 810490158440644165935972892464908511266
: 23.03.2021 23.06.2022

Выписка из Единого государственного реестра недвижимости об основных характеристиках и зарегистрированных правах на объект недвижимости

Сведения об основных характеристиках объекта недвижимости

На основании запроса от 13.06.2021, поступившего на рассмотрение 13.06.2021, сообщаем, что согласно записям Единого государственного реестра недвижимости:

Раздел 1 Лист 1

Земельный участок			
вид объекта недвижимости			
Лист № 1 раздела 1	Всего листов раздела 1: 1	Всего разделов: 2	Всего листов выписки: 2
13 июня 2021г. № КУВИ-999/2021-430291			
Кадастровый номер:	59:03:0000000:7235		
Номер кадастрового квартала:	59:03:0000000		
Дата присвоения кадастрового номера:	10.09.2014		
Ранее присвоенный государственный учетный номер:	данные отсутствуют		
Местоположение:	Пермский край, г. Березники		
Площадь:	13376 +/- 29		
Кадастровая стоимость, руб:	4161006.08		
Кадастровые номера расположенных в пределах земельного участка объектов недвижимости:	59:03:0000000:7893, 59:03:0400122:210, 59:03:0400156:149, 59:03:0400122:211, 59:03:0000000:8452, 59:03:0400156:150, 59:03:0400122:212, 59:03:0000000:8465, 59:03:0000000:8463, 59:03:0000000:8513, 59:03:0000000:8511, 59:03:0400122:215, 59:03:0000000:8526, 59:03:0400122:218, 59:03:0400156:153, 59:03:0000000:8612, 59:03:0000000:8678		
Категория земель:	Земли населенных пунктов		
Виды разрешенного использования:	для ПИР и Строительства объекта "Газопровод низкого давления газоснабжения частных жилых домов по ул. Свердлова №№ 2,4,6,8,12,16,18,20,22; ул. Седова №№ 35,5,9,11; пер. Лазарева №№ 1,3,4,6,7,8,11; ул. Пушкина №№ 4,6,8,10,12 в г. Березники Пермского края"		
Статус записи об объекте недвижимости:	Сведения об объекте недвижимости имеют статус "временные". Дата истечения временного характера сведений об объекте недвижимости: 01.03.2022.		
Особые отметки:	Граница земельного участка состоит из 4 контуров. Сведения, необходимые для заполнения раздела: 2 - Сведения о зарегистрированных правах, отсутствуют.		
Получатель выписки:	туйгильдинова Елена Михайловна		

полное наименование должности		инициалы, фамилия
-------------------------------	--	-------------------

М.П.
: 810490158440644165935972892464908511266
: 23.03.2021 23.06.2022

Выписка из Единого государственного реестра недвижимости об основных характеристиках и зарегистрированных правах на объект недвижимости

Описание местоположения земельного участка

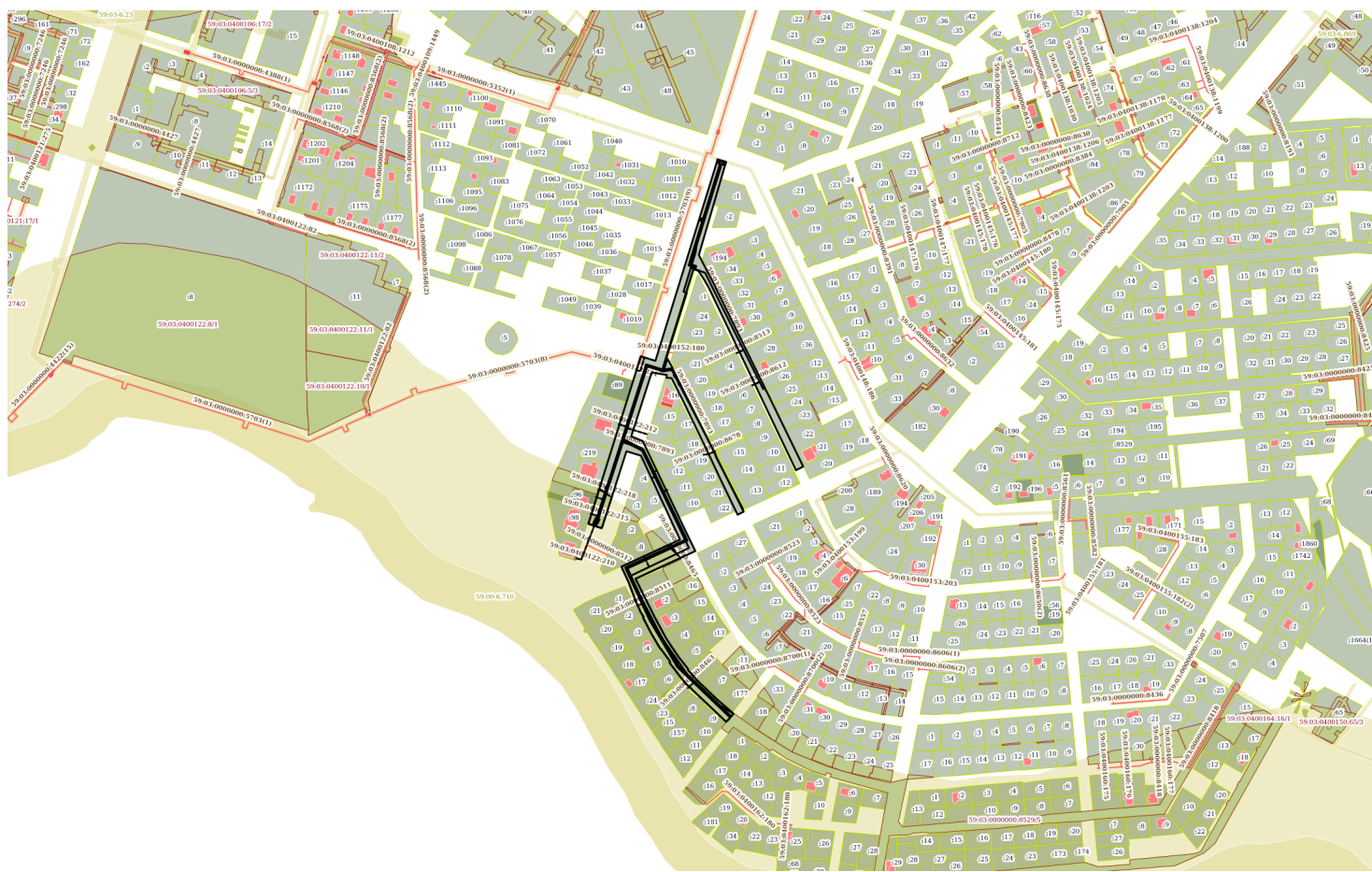
Земельный участок			
вид объекта недвижимости			

Лист № 1 раздела 3	Всего листов раздела 3: 1	Всего разделов: 2	Всего листов выписки: 2
--------------------	---------------------------	-------------------	-------------------------

13 июня 2021г. № КУВИ-999/2021-430291

Кадастровый номер: 59:03:0000000:7235

План (чертеж, схема) земельного участка



Масштаб 1:2000 Условные обозначения

полное наименование должности		инициалы, фамилия
-------------------------------	--	-------------------

М.П.
: 810490158440644165935972892464908511266
: 23.03.2021 23.06.2022



Администрация города Березники
**УПРАВЛЕНИЕ АРХИТЕКТУРЫ
И ГРАДОСТРОИТЕЛЬСТВА**

ул. Пятилетки, д. 53
г. Березники, Пермский край, 618417
Тел./факс (3424) 23 70 31
E-mail: uag@berezniki.perm.ru
ОКПО 04038241, ОГРН 1025901701616
ИНН/КПП 5911000244/591101001

Директору ООО «ЗемКом»
Н.А.Рудометовой

11.05.2021 № 17-01-12/402
На № 371 от 13.04.2021

**О предоставлении информации
из ИСОГД**

Рассмотрев Ваше обращение о представлении информации, направляем копию ситуационного плана с указанием координат поворотных точек красных линий улицы Седова.

Так же сообщаем, что в архивном фонде управления архитектуры и градостроительства информация о разработанных, разрабатываемых ГПТ, ПМТ, а так же сведения о границах земельных участков, образование которых предусмотрено схемой расположения земельного участка на КПТ, не найдены.

Начальник управления

О.В.Трофимова

О.П.Ермолович
8 (3424) 23 63 27