



МИНИСТЕРСТВО ПРИРОДНЫХ РЕСУРСОВ,
ЛЕСНОГО ХОЗЯЙСТВА И ЭКОЛОГИИ
ПЕРМСКОГО КРАЯ

**ПРИРОДА
ПЕРМСКОГО КРАЯ:
УВИДЕТЬ И СОХРАНИТЬ!**



МИНИСТЕРСТВО ПРИРОДНЫХ РЕСУРСОВ,
ЛЕСНОГО ХОЗЯЙСТВА И ЭКОЛОГИИ
ПЕРМСКОГО КРАЯ



Уважаемые жители и гости Пермского края!

В ваших руках брошюра, посвящённая самым необыкновенным особо охраняемым природным территориям нашего края.

На стыке Европы и Азии лежит удивительная земля – Пермский край. Красота его природы разнообразна и уникальна. Разные географические зоны и аутентичные ландшафты, удивительное сочетание форм и типов рельефа обуславливают многообразие природных комплексов, богатство их флоры и фауны. Бескрайняя тайга, старейший Урал, быстрые горные реки и величественная Кама – это территории, куда хочется вернуться.

Историко-природные комплексы, охраняемые ландшафты, заповедники, заказники и многие другие охраняемые законом природные объекты занимают 10% площади Прикамья. Мы делаем всё возможное для сохранения первозданности этих мест. Предлагаем вам полюбоваться ими вместе с нами.



Приезжайте знакомиться с великолепными памятниками природы и, пожалуйста, относитесь к природе бережно: не оставляйте мусор и соблюдайте правила пожарной безопасности.


С уважением,


Д. М. Беланович
министр природных ресурсов,
лесного хозяйства и экологии Пермского края





УСЛОВНЫЕ СИМВОЛЫ, ИСПОЛЬЗУЕМЫЕ В БРОШЮРЕ:

  Высота / Протяжённость объекта

 Водный подход


 Место обитания редких птиц


 Площадь объекта

 Пеший подход

 Место обитания редких животных

 Памятник археологии

 Видовая площадка, место для фото

 Место произрастания редких растений



КАМЕНЬ ВЕТЛАН

ОБЪЕКТ ПРИРОДНОГО ПАРКА «ПЕРМСКИЙ»
КРАСНОВИШЕРСКИЙ ГОРОДСКОЙ ОКРУГ

...Когда-то здесь жили племена вогулов и коми-язьвинцы. Они кочевали с оленями по горным пастбищам в среднем течении красивейшей северной реки Вишеры, над которой вздымается почти отвесная стена Камня Ветлан.

Словно рукотворный бастион смотрит на старинные ряжи – острова сплавщиков в речной излучине.



1,75 км





ГОВОРЛИВЫЙ КАМЕНЬ

ОБЪЕКТ ПРИРОДНОГО ПАРКА «ПЕРМСКИЙ»
КРАСНОВИШЕРСКИЙ ГОРОДСКОЙ ОКРУГ

Высокая гряда известняковых скал на реке Вишере, где с незапамятных времен располагалась стоянка древнего человека, буквально притягивает речного путешественника своими запоздалыми ответами на любой громкий голос. Гора, уходящая отвесно под воду, словно говорит с людьми долгим запаздывающим эхом...



2 км



60 м






ДИВИЙ КАМЕНЬ И ПЕЩЕРА

ЛАНДШАФТНЫЙ ПАМЯТНИК ПРИРОДЫ РЕГИОНАЛЬНОГО ЗНАЧЕНИЯ
ЧЕРДЫНСКИЙ ГОРОДСКОЙ ОКРУГ

Крупнейшая пещера Урала, найденная чуть ли не три сотни лет назад, собрала вокруг себя массу легенд и сказаний. В темноте её карстовых гротов, в глубине Дивьего камня, скрыты холодные подземные озёра и ручьи.

Небольшой прибрежный водопад у реки Колвы питается подземными водами и струится среди зарослей скальных лесостепных растений.

 495,5 га

 пещеры 10 км






ЕРАН

ЛАНДШАФТНЫЙ ПАМЯТНИК ПРИРОДЫ РЕГИОНАЛЬНОГО ЗНАЧЕНИЯ
ЧЕРДЫНСКИЙ ГОРОДСКОЙ ОКРУГ

Среди тёмного хвойного леса, покрывающего самый высокий прибрежный камень на реке Берёзовой, раскидано несколько скал-останцев и небольших пещер. Глубокий каньон делит скальный массив на две части.

В местных гротах и редких трещинах обнаружено множество древних палеонтологических находок.

 53,5 га

 1 км

 120 м





КАМЕННЫЙ ГОРОД

ОБЪЕКТ ПРИРОДНОГО ПАРКА «ПЕРМСКИЙ»
ГРЕМЯЧИНСКИЙ ГОРОДСКОЙ ОКРУГ

Южная оконечность хребта Рудянский Спой – загадочное и очень атмосферное место, где причудливая игра ветра и воды вырезала из кварцевого песчаника подобие городских улочек и целых кварталов.

В скальных обнажениях и каменных лабиринтах людям видятся образы животных, исчезающие в ущельях силуэты и таинственные тени...



над уровнем моря 526 м






ПЛАТО КВАРКУШ. ВОДОПАД ЖИГАЛАН

ОХРАНЯЕМЫЙ ЛАНДШАФТ РЕГИОНАЛЬНОГО ЗНАЧЕНИЯ
КРАСНОВИШЕРСКИЙ ГОРОДСКОЙ ОКРУГ

Живописная красота водопадов реки Жигалан в отрогах Уральского хребта и труднодоступность горного плато привлекают туристов.

Здесь можно посетить крупнейшую вершину Прикамья – Вогульский камень, тектонический памятник – гору Бронепоезд, скальные останцы Семь Братьев, путешествовать среди глубоких долин рек, горных террас и снежников.

 87 924,4 га

 1066 м





КОЛПАКИ

ЛАНДШАФТНЫЙ ПАМЯТНИК ПРИРОДЫ РЕГИОНАЛЬНОГО ЗНАЧЕНИЯ
ГОРНОЗАВОДСКИЙ ГОРОДСКОЙ ОКРУГ

Чуть севернее посёлка Промысла словно пальцы огромной руки из таежных глубин вздымаются несколько рваных скальных останцев выветривания.

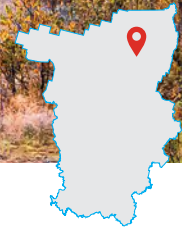
Несложный подъем к вершинам Колпаков, где есть небольшая смотровая площадка, проходит в чаще охраняемых хвойных лесов – пихты и ели, высаженных здесь более сотни лет назад российскими лесоводами.

 156,3 га

 70 м

 614 м







КОЛЧИМСКИЙ (ПОМЯНЁННЫЙ) КАМЕНЬ

ОХРАНЯЕМЫЙ ЛАНДШАФТ РЕГИОНАЛЬНОГО ЗНАЧЕНИЯ
КРАСНОВИШЕРСКИЙ ГОРОДСКОЙ ОКРУГ

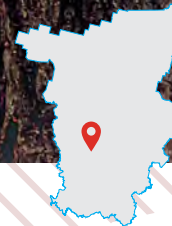
Сказочный гребень огромного дракона, скрывающегося в бескрайней тайге, – так выглядит примечательный горный массив восточнее Красновишерска.

Склоны нескольких вершин с большим количеством столбов выветривания покрыты гигантскими каменными россыпями. Несколько туристических троп ведут круто вверх, вдоль ледяных ручьев и расщелин.

 1 432 га

 над уровнем моря 780 м





КУЗЬМИНКА

ИСТОРИКО-ПРИРОДНЫЙ КОМПЛЕКС РЕГИОНАЛЬНОГО ЗНАЧЕНИЯ
ИЛЬИНСКИЙ ГОРОДСКОЙ ОКРУГ

Величественное спокойствие и чистоту природы, прохладу в жаркий летний день сочетает в себе великолепный мемориальный парк, созданный российским лесоводом Александром Теплоуховым в середине XIX века.

Здесь сохранилась основная часть исторической посадки. Её основа – лиственница и сосна, образующие круги, тенистые аллеи, живые беседки.



6 га





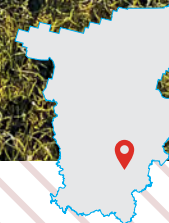
ЛАДЕЙНЫЙ ЛОГ

ОХРАНЯЕМЫЙ ЛАНДШАФТ РЕГИОНАЛЬНОГО ЗНАЧЕНИЯ
ГУБАХИНСКИЙ ГОРОДСКОЙ ОКРУГ

Балетная сцена на горном склоне – вот чем может удивить гостей своеобразная естественная ландшафтная арена в окрестностях города Губахи. Крупнейший карстовый лог-суходол Прикамья на берегу реки Косьвы является интересным охраняемым комплексом природных, техногенных памятников и геологических разрезов.

 1 548 ra






ЛЕДЯНАЯ ГОРА

ИСТОРИКО-ПРИРОДНЫЙ КОМПЛЕКС РЕГИОНАЛЬНОГО ЗНАЧЕНИЯ
КУНГУРСКИЙ МУНИЦИПАЛЬНЫЙ ОКРУГ

Кунгурский феномен – так называют хорошо сохранившееся сообщество растений ковыльных степей, расположившихся на гипсовых скалах этого природного памятника на берегу Сылвы.

Сотни глубоких карстовых воронок раскиданы по поверхности горы, скрывающей в своих недрах Кунгурскую ледяную пещеру.

 138 га

 1,5 км

 96 м





ЛУНЕЖСКИЕ ГОРЫ

ЛАНДШАФТНЫЙ ПРИРОДНЫЙ РЕЗЕРВАТ РЕГИОНАЛЬНОГО ЗНАЧЕНИЯ
ДОБРЯНСКИЙ ГОРОДСКОЙ ОКРУГ

Пейзаж узкой полосы коренного берега Камского водохранилища в Лунежках очаровывает своей незамысловатой и в то же время величественной красотой. Гипсовые обнажения над водой покрыты очень редкой для Западного Урала альпийской и горно-степной растительностью, темнохвойными и смешанными лесами.

 648 га

 12 км





НИЖНЕВИШЕРСКИЙ

ОХРАНЯЕМЫЙ ЛАНДШАФТ РЕГИОНАЛЬНОГО ЗНАЧЕНИЯ
КРАСНОВИШЕРСКИЙ ГОРОДСКОЙ ОКРУГ

Настоящее царство лесных ягод и грибов – окрестности хорошо прогреваемого летом озера Нюхти, где останавливаются на отдых перелетные птицы.

Неглубокий водоем в окружении трёх болот Нижневишерского ландшафта привлекает отдыхающих чистым еловым и сосновым лесом, светлым мхом, а также – отменной рыбалкой.

 44 568 га





ОСИНСКАЯ ЛЕСНАЯ ДАЧА

ОХРАНЯЕМЫЙ ЛАНДШАФТ РЕГИОНАЛЬНОГО ЗНАЧЕНИЯ
ОСИНСКИЙ ГОРОДСКОЙ ОКРУГ

Многие километры можно пройти по местным песчаным лесным дорогам, чтобы выйти на высокий берег Воткинского водохранилища. Куда ни глянь, в обрамлении реликтовых вековых деревьев – безбрежная водная гладь, поражающая своими масштабами.

Ученые называют этот лесной массив генетическим резерватом сосны.

 12 168 га






ОСЛЯНСКИЙ

ОХРАНЯЕМЫЙ ЛАНДШАФТ РЕГИОНАЛЬНОГО ЗНАЧЕНИЯ
КИЗЕЛОВСКИЙ ГОРОДСКОЙ ОКРУГ

Словно купол с пологими склонами возвышается гора Ослянка над лесами и речными долинами. Путешественникам легкодоступна не только вершина, но и кольцевые террасы, каменные россыпи, напоминающие сухие реки.

На склонах видны четкие высотные пояса, они разделяют тайгу и мелколесье.

 35 391,8 га

 16 км

 1119 м





ПЕХАЧ

ЛАНДШАФТНЫЙ ПАМЯТНИК ПРИРОДЫ РЕГИОНАЛЬНОГО ЗНАЧЕНИЯ
 ЧЕРДЫНСКИЙ ГОРОДСКОЙ ОКРУГ

Изрезанные гипсовые скалы словно крепостные башни, сложенные неведомым великаном, протянулись по берегу реки Берёзовой. Склоны из осадочных пород в процессе разрушения образовали небольшую карстовую арку.

В глубинах горы скрыта пещера Медео с самой большой в Прикамье подземной наледью.



37,3 га



1,5 км



над урезом воды 100 м






ПОЛЮД (ПОЛЮДОВ КАМЕНЬ)

ОХРАНЯЕМЫЙ ЛАНДШАФТ РЕГИОНАЛЬНОГО ЗНАЧЕНИЯ
КРАСНОВИШЕРСКИЙ ГОРОДСКОЙ ОКРУГ

Здесь понимаешь, что века истории буквально ничто в сравнении с природой бассейна Вишеры, где величественные скалы, подобные Полюду, большие и малые реки словно берегут от человека несметные богатства: от нефти и руд до золота и алмазов.

Племена манси считали, что с этой вершины виден весь мир... На самом деле — это великая панорама северной уральской тайги, среди которой, по поверьям, можно встретить отпечатанный в камне след сказочного богатыря.

 860 га

 527 м





ПРЕДУРАЛЬЕ

ЛАНДШАФТНЫЙ ЗАКАЗНИК РЕГИОНАЛЬНОГО ЗНАЧЕНИЯ

КУНГУРСКИЙ МУНИЦИПАЛЬНЫЙ ОКРУГ, КИШЕРТСКИЙ МУНИЦИПАЛЬНЫЙ ОКРУГ

Узкая долина над водами тихой реки Сылвы скрывает в себе важнейшие для учёных и исследователей удивительно разнообразные богатства: многочисленные геологические памятники, прибрежные растительные комплексы, палеонтологический разрез Чикали, гнездовья птиц.

Окрестности стали масштабной учебной базой для целых поколений экологов, естествоиспытателей, биологов, историков и палеонтологов.

 2290 га

 16 км



Особо охраняемые природные территории – участки земли, водной поверхности и воздушного пространства над ними, где располагаются природные комплексы и объекты, которые имеют особое природоохранное, научное, культурное, эстетическое, рекреационное и оздоровительное значение, которые изъяты решениями органов государственной власти полностью или частично из хозяйственного использования и для которых установлен режим особой охраны.

Особо охраняемые природные территории относятся к объектам общенационального достояния.

Закон Российской Федерации
«Об особо охраняемых природных территориях»
от 14 марта 1995 года №33-ФЗ

ПРАВИЛА ПОВЕДЕНИЯ НА ТЕРРИТОРИИ ООПТ

На особо охраняемой территории и правила поведения – особые. Здесь человек – гость, поэтому он должен вести себя уважительно по отношению к хозяину – природе.

1. **Уносить мусор в контейнер.** Весь неорганический мусор, особенно тот, который нельзя жечь на костре (полиэтилен, резина, пластиковые бутылки, железные банки, стекло), уносить в ближайший контейнер. Особо опасные отходы – батарейки, аккумуляторы, лаки и краски – нужно сдать в пункт приёма и переработки. Оставленная стеклянная тара представляет собой лупу, которая жарким днём может стать причиной возгорания, а о сломанное стекло лесные жители могут пораниться.
2. **Разводить костёр только** в местах, расположенных не менее чем в полутора метрах от «ног» деревьев. Если поблизости есть готовые костровища, воспользоваться ими: на прогретой земле с углями проще развести огонь, к тому же это сохранит более двух квадратных метров лесной подстилки со всеми растениями, животными и микроорганизмами.
3. **Уносить или сжигать окурки.** Окурки ядовиты. Вредные вещества накапливаются и передаются по пищевой цепочке, порой увеличивая концентрацию в 10–100 раз. Окурки и другой органический мусор способствуют разрастанию «культурных» сорняков, вытесняющих лесные растения. Тлеющий свежий окурки может поджечь сухую траву.
4. **Уважать «вредных» животных.** Вы в лесу – гость, а значит, не вправе диктовать свои порядки хозяевам и тем более обижать их. В лесу нет вредных животных, есть неудобные для человека. Будьте готовы к появлению надоедливых комаров, мух, слепней, мошки – если не можете их терпеть, используйте репелленты. В лесу действует закон: вы не трогаете – вас не трогают. Лес – система, веками существующая без вмешательства человека!
5. **Оставить памятный след.** Безобидные на первый взгляд шалости, а именно вырезание ножом на стволе дерева, вбивание памятных гвоздиков могут привести к усыханию дерева, заселению его паразитами. Наскальные рисунки давно не являются показателем культуры. Сегодня памятный след можно оставить другими способами: построить беседку, очистить родник, организовать костровище.
6. **Использовать лесные ресурсы разумно.** Зачем рвать красивое растение, если оно по дороге завянет или простоит в вазе один-два дня? Фотографируйте его и оставьте в лесу – здесь оно гораздо полезнее. Исчезающие растения тем более нельзя срывать – за это предусмотрено наказание. Если вы не намереваетесь собирать грибы, не срывайте один-два просто так, на выброс. Не берите из леса больше того, что вам реально нужно.
7. **Применять многоразовые приспособления.** Над костром вместо деревянных кольев удобнее использовать решётку, для тента – натянуть трос между деревьями. Сделайте выбор в пользу многоразовой пластмассовой или железной посуды или посуды из вторичного картона – его можно сжечь.
8. **При посещении ООПТ соблюдайте осторожность в целях личной безопасности.**

**Эти простые рекомендации помогут организовать отдых без нанесения большого ущерба природе.
И ваше экологически ответственное поведение внесёт вклад в сохранение природы.**

Организация, осуществляющая управление и государственный надзор в области охраны и использования ООПТ регионального значения:
Министерство природных ресурсов, лесного хозяйства и экологии Пермского края
г. Пермь, ул. Попова, 11, тел.: (342) 233-27-57, (342) 235-14-81, min2@priroda.permkrai.ru

В случае обнаружения лесного пожара следует звонить в Региональную диспетчерскую службу по телефону 8 (342) 241-08-52 (звонки принимаются круглосуточно), по телефону прямой линии лесной охраны 8-800-100-94-00 или по телефону экстренной оперативной службы 112.



ПРОИЗВЕДЕНО
Стиль-МГ
РЕКЛАМНОЕ АГЕНТСТВО
(342) 263-30-39

