

Схема предполагаемых к использованию земель или части земельного участка

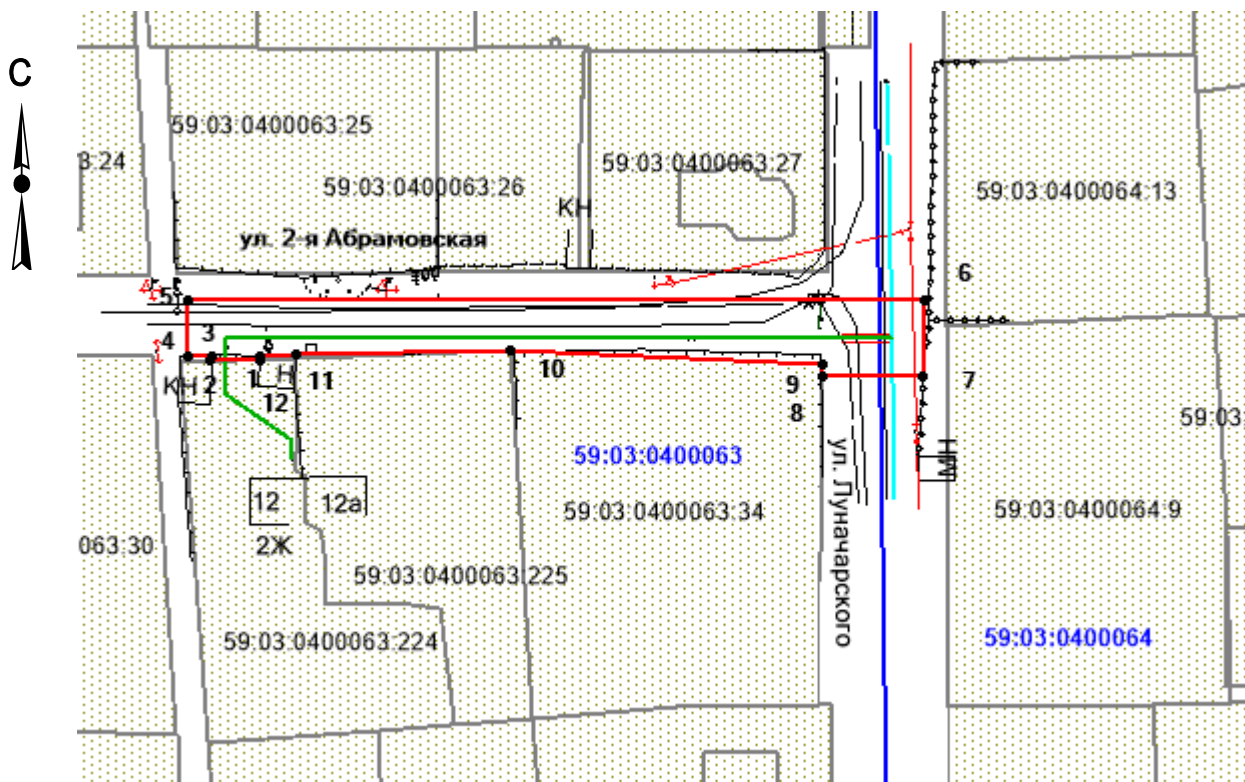
Объект: газопровод для транспортировки природного газа под давлением до 1,2 Мпа включительно

Местоположение: Пермский край, г.о. город Березники, г. Березники, ул. 2-я Абрамовская, у дома 12.

Площадь земель или части земельного участка, кв.м: 738

Категория земель: земли населенных пунктов

Вид разрешенного использования: для строительства газопровода








Масштаб 1:1000

Описание границ смежных землепользователей:

- от т.1 до т.2 - граница участка с кадастровым № 59:03:0400063:224
- от т.2 до т.8, т.10 до т.1 - земли общего пользования
- от т.8 до т.10 - граница участка с кадастровым № 59:03:0400063:34

Обозначение характерных точек границ	Координаты, м (МСК-59)	
	X	Y
1	674321,12	2266707,32
2	674320,91	2266700,86
3	674321,42	2266700,89
4	674321,56	2266697,89
5	674328,83	2266697,89
6	674328,83	2266795,09
7	674318,84	2266795,00
8	674318,83	2266781,72
9	674320,51	2266781,71
10	674322,35	2266740,55
11	674321,74	2266712,20
12	674321,56	2266707,35

Условные обозначения:

-  - граница предполагаемых к использованию земель;
-  - граница учтенных земельных участков;
-  - граница кадастрового квартала;
-  - проектируемый газопровод;
-  - существующий газопровод;
- 59:03:0400063 - обозначение кадастрового квартала;
- 59:03:0400063:224 - кадастровый номер земельного участка;

Заявитель  /А.В. Крапивин/

Верно