

Схема предполагаемых к использованию земель или части земельного участка

Объект: газопровод для транспортировки природного газа под давлением до 1.2 Мпа включительно

Местоположение: Пермский край, г. Березники, ул. Чернышевского, в районе дома 58

Площадь земель или части земельного участка, кв.м **89**

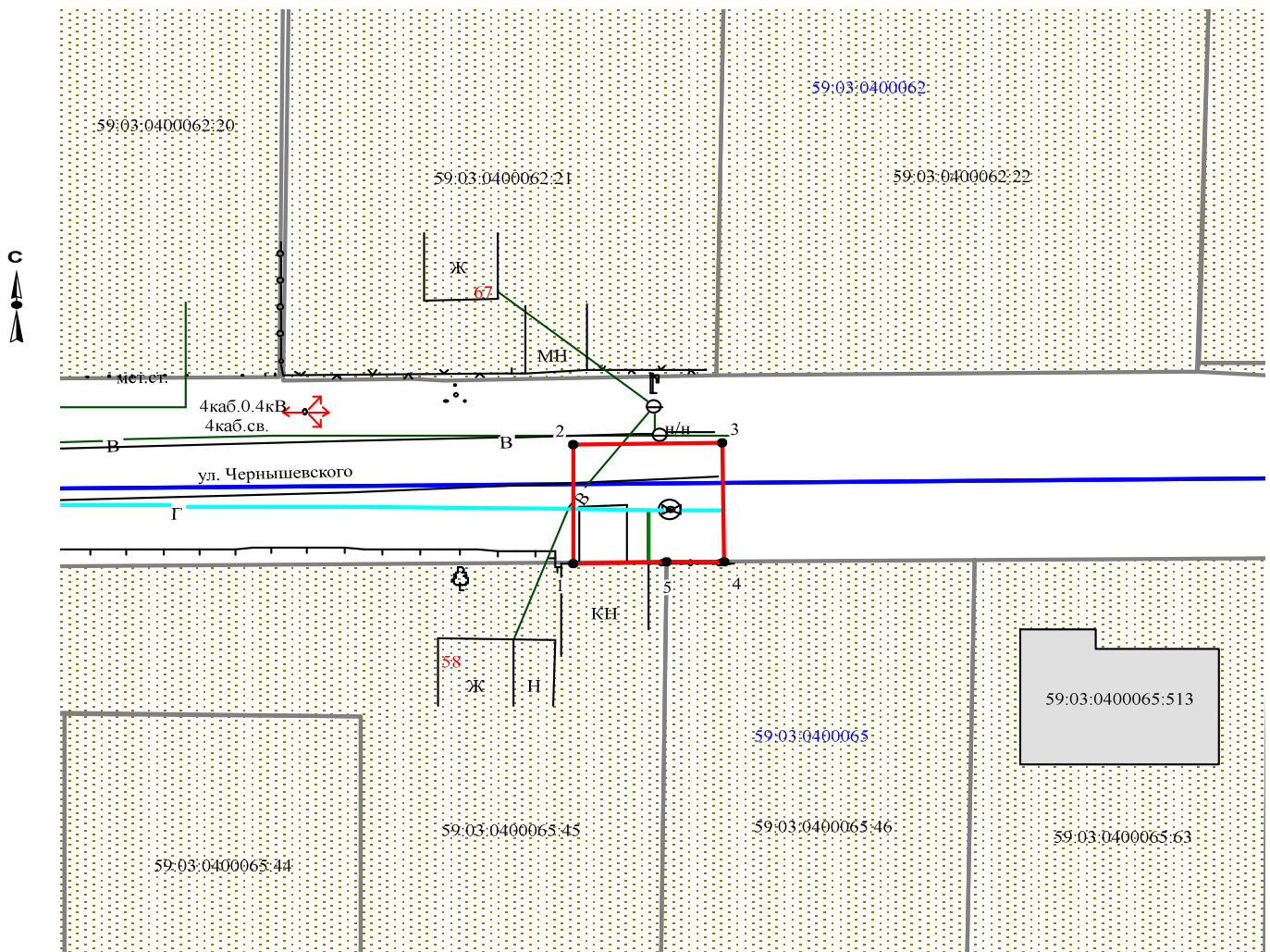
Категория земель: земли населённых пунктов

Вид разрешенного использования: для строительства газопровода

| Обозначение характерных точек границ | Координаты (МСК-59), м | |
|--|------------------------|------------|
| | X | Y |
| 1 | 674459.54 | 2267257.57 |
| 2 | 674468.42 | 2267257.50 |
| 3 | 674468.53 | 2267267.47 |
| 4 | 674459.61 | 2267267.57 |
| 5 | 674459.59 | 2267263.76 |

Описание границ смежных землепользователей:

- от т.1 до т.4 земли общего пользования
- от т.4 до т.5 земельный участок с кадастровым номером 59:03:0400065:46
- от т.5 до т.1 земельный участок с кадастровым номером 59:03:0400065:45








Масштаб 1:500

Заявитель  /А.В. Крапивин/

Верно

Условные обозначения:

-  граница предполагаемых к использованию земель
-  граница учтенных земельных участков
-  граница кадастрового квартала
-  проектируемый газопровод
-  существующий газопровод

59:03:0400065:45 кадастровый номер земельного участка
59:03:0400065 номер кадастрового квартала