

Описание границ смежных землепользователей

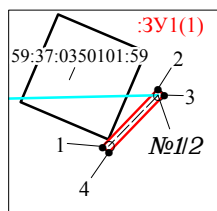
Масштаб 1:8000

Условные обозначения

- :ЗУ1 -проектные границы публичного сервитута
- 59:37:0350101 -кадастровый номер квартала
- :22 -граница и номер земельного участка, сведения о котором внесены в ЕГРН
- Воздушная линия электропередачи ВЛ 10 кВ отпайка на Расцветаево, Кедрово
- Граница Березниковского лесничества (59:37-15.1)
- n1 - обозначение характерной точки проектной границы публичного сервитута
- №11 - обозначение и номер опоры ЛЭП
- охранный зона ЛЭП

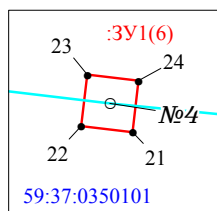
Описание границы	Смежный землепользователь (при наличии кадастровый номер земельного участка)	Площадь обременения, кв.м
от точки 1 до точки 1, от точки 5 до точки 5, от точки 9 до точки 9, от точки 13 до точки 13, от точки 17 до точки 17, от точки 21 до точки 21, от точки 25 до точки 25, от точки 29 до точки 29, от точки 33 до точки 33, от точки 37 до точки 37, от точки 41 до точки 41, от точки 45 до точки 45, от точки 49 до точки 49, от точки 53 до точки 53, от точки 57 до точки 57, от точки 61 до точки 61, от точки 65 до точки 65, от точки 69 до точки 69, от точки 73 до точки 73, от точки 77 до точки 77, от точки 81 до точки 81, от точки 85 до точки 85, от точки 89 до точки 89, от точки 93 до точки 93, от точки 97 до точки 97, от точки 101 до точки 101, от точки 105 до точки 105, от точки 109 до точки 109, от точки 113 до точки 113, от точки 117 до точки 117, от точки 121 до точки 121, от точки 125 до точки 125, от точки 129 до точки 129	земли городского округа г.Березники	9
Итого		9

Врезка 1



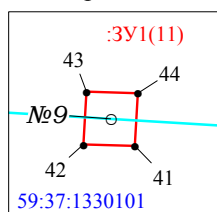
Масштаб 1:300

Врезка 6



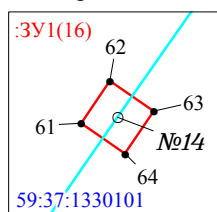
Масштаб 1:50

Врезка 11



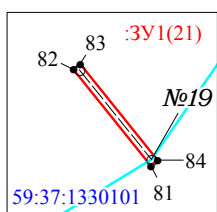
Масштаб 1:50

Врезка 16



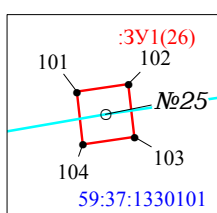
Масштаб 1:50

Врезка 21



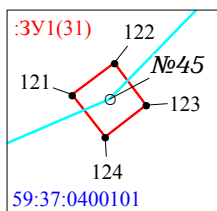
Масштаб 1:300

Врезка 26



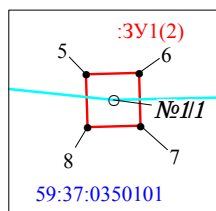
Масштаб 1:50

Врезка 31



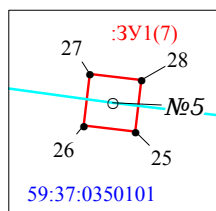
Масштаб 1:50

Врезка 2



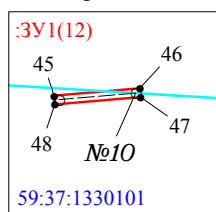
Масштаб 1:50

Врезка 7



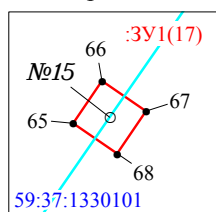
Масштаб 1:50

Врезка 12



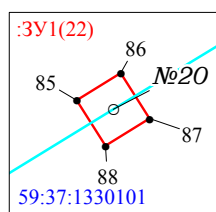
Масштаб 1:300

Врезка 17



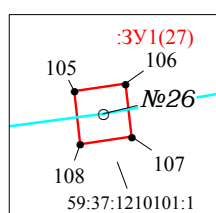
Масштаб 1:50

Врезка 22



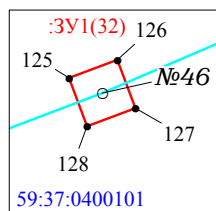
Масштаб 1:50

Врезка 27



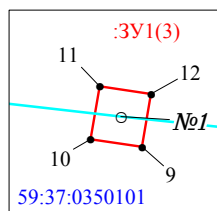
Масштаб 1:50

Врезка 32



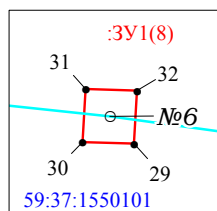
Масштаб 1:50

Врезка 3



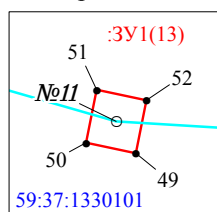
Масштаб 1:50

Врезка 8



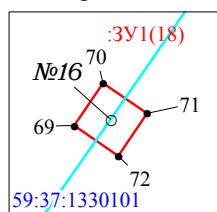
Масштаб 1:50

Врезка 13



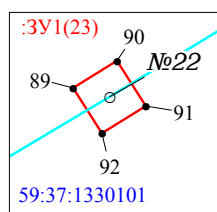
Масштаб 1:50

Врезка 18



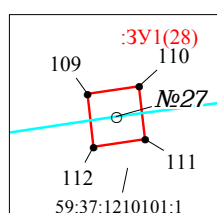
Масштаб 1:50

Врезка 23



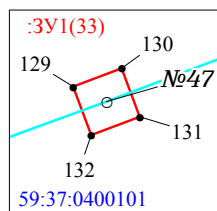
Масштаб 1:50

Врезка 28



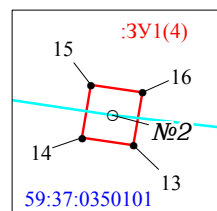
Масштаб 1:50

Врезка 33



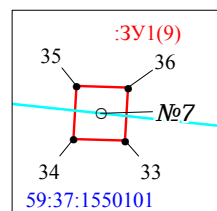
Масштаб 1:50

Врезка 4



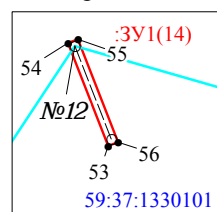
Масштаб 1:50

Врезка 9



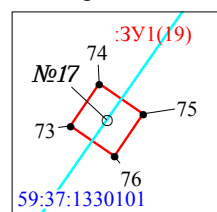
Масштаб 1:50

Врезка 14



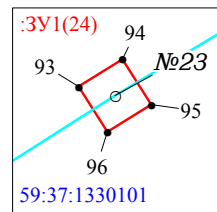
Масштаб 1:250

Врезка 19



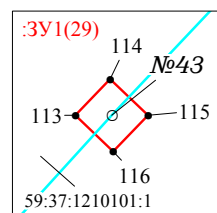
Масштаб 1:50

Врезка 24



Масштаб 1:50

Врезка 29



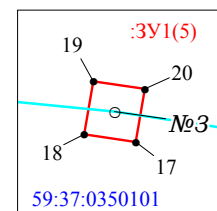
Масштаб 1:50

Врезка 30



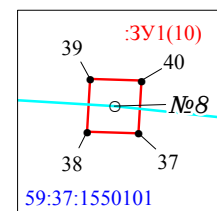
Масштаб 1:50

Врезка 5



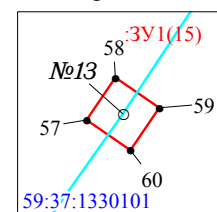
Масштаб 1:50

Врезка 10



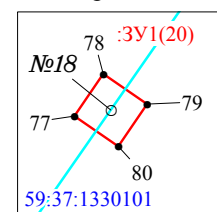
Масштаб 1:50

Врезка 15



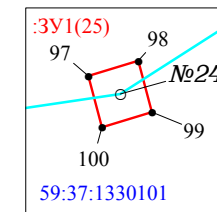
Масштаб 1:50

Врезка 20



Масштаб 1:50

Врезка 25



Масштаб 1:50

Каталог координат (Система координат МСК-59, зона 2)

Обозначение характерных точек границ	Координаты, м		Метод определения координат характерной точки	М, м	Площадь, кв.м	Обозначение характерных точек границ	Координаты, м		Метод определения координат характерной точки	М, м	Площадь, кв.м	Обозначение характерных точек границ	Координаты, м		Метод определения координат характерной точки	М, м	Площадь, кв.м
	X	Y					X	Y					X	Y			
1	2	3	4	5	6	1	2	3	4	5	6	1	2	3	4	5	6
:ЗУ1(1)						:ЗУ1(12)						:ЗУ1(23)					
1	685451.63	2237359.74	Геодезический метод	0.1	1.07	45	685520.08	2236707.58	Геодезический метод	0.1	1.20	89	684997.62	2236075.78	Геодезический метод	0.1	0.12
2	685453.90	2237361.93	Геодезический метод	0.1		46	685520.37	2236710.98	Геодезический метод	0.1		90	684997.80	2236076.07	Геодезический метод	0.1	
3	685453.67	2237362.18	Геодезический метод	0.1		47	685520.02	2236711.01	Геодезический метод	0.1		91	684997.50	2236076.26	Геодезический метод	0.1	
4	685451.40	2237359.99	Геодезический метод	0.1		48	685519.73	2236707.61	Геодезический метод	0.1		92	684997.32	2236075.97	Геодезический метод	0.1	
1	685451.63	2237359.74	Геодезический метод	0.1	45	685520.08	2236707.58	Геодезический метод	0.1	89	684997.62	2236075.78	Геодезический метод	0.1			
:ЗУ1(2)						:ЗУ1(13)						:ЗУ1(24)					
5	685453.31	2237338.25	Геодезический метод	0.1	0.12	49	685522.53	2236668.80	Геодезический метод	0.1	0.12	93	684958.94	2236011.10	Геодезический метод	0.1	0.12
6	685453.32	2237338.60	Геодезический метод	0.1		50	685522.60	2236668.47	Геодезический метод	0.1		94	684959.12	2236011.39	Геодезический метод	0.1	
7	685452.97	2237338.61	Геодезический метод	0.1		51	685522.95	2236668.54	Геодезический метод	0.1		95	684958.82	2236011.58	Геодезический метод	0.1	
8	685452.96	2237338.26	Геодезический метод	0.1		52	685522.88	2236668.87	Геодезический метод	0.1		96	684958.64	2236011.29	Геодезический метод	0.1	
5	685453.31	2237338.25	Геодезический метод	0.1	49	685522.53	2236668.80	Геодезический метод	0.1	93	684958.94	2236011.10	Геодезический метод	0.1			
:ЗУ1(3)						:ЗУ1(14)						:ЗУ1(25)					
9	685459.36	2237277.40	Геодезический метод	0.1	0.12	53	685545.4	2236579.2	Геодезический метод	0.1	1.28	97	684937.00	2235976.72	Геодезический метод	0.1	0.12
10	685459.41	2237277.06	Геодезический метод	0.1		54	685548.84	2236577.89	Геодезический метод	0.1		98	684937.10	2235977.05	Геодезический метод	0.1	
11	685459.76	2237277.12	Геодезический метод	0.1		55	685548.96	2236578.22	Геодезический метод	0.1		99	684936.76	2235977.14	Геодезический метод	0.1	
12	685459.71	2237277.46	Геодезический метод	0.1		56	685545.56	2236579.55	Геодезический метод	0.1		100	684936.66	2235976.81	Геодезический метод	0.1	
9	685459.36	2237277.40	Геодезический метод	0.1	53	685545.44	2236579.22	Геодезический метод	0.1	97	684937.00	2235976.72	Геодезический метод	0.1			
:ЗУ1(4)						:ЗУ1(15)						:ЗУ1(26)					
13	685467.13	2237209.12	Геодезический метод	0.1	0.12	57	685479.76	2236532.34	Геодезический метод	0.1	0.12	101	684925.14	2235896.02	Геодезический метод	0.1	0.12
14	685467.18	2237208.78	Геодезический метод	0.1		58	685480.04	2236532.53	Геодезический метод	0.1		102	684925.19	2235896.36	Геодезический метод	0.1	
15	685467.53	2237208.84	Геодезический метод	0.1		59	685479.84	2236532.82	Геодезический метод	0.1		103	684924.84	2235896.40	Геодезический метод	0.1	
16	685467.48	2237209.18	Геодезический метод	0.1		60	685479.56	2236532.63	Геодезический метод	0.1		104	684924.79	2235896.06	Геодезический метод	0.1	
13	685467.13	2237209.12	Геодезический метод	0.1	57	685479.76	2236532.34	Геодезический метод	0.1	101	684925.14	2235896.02	Геодезический метод	0.1			
:ЗУ1(5)						:ЗУ1(16)						:ЗУ1(27)					
17	685475.02	2237156.45	Геодезический метод	0.1	0.12	61	685421.64	2236491.46	Геодезический метод	0.1	0.12	105	684912.71	2235824.53	Геодезический метод	0.1	0.12
18	685475.07	2237156.11	Геодезический метод	0.1		62	685421.92	2236491.65	Геодезический метод	0.1		106	684912.76	2235824.87	Геодезический метод	0.1	
19	685475.42	2237156.17	Геодезический метод	0.1		63	685421.72	2236491.94	Геодезический метод	0.1		107	684912.41	2235824.91	Геодезический метод	0.1	
20	685475.37	2237156.51	Геодезический метод	0.1		64	685421.44	2236491.75	Геодезический метод	0.1		108	684912.36	2235824.57	Геодезический метод	0.1	
17	685475.02	2237156.45	Геодезический метод	0.1	61	685421.64	2236491.46	Геодезический метод	0.1	105	684912.71	2235824.53	Геодезический метод	0.1			
:ЗУ1(6)						:ЗУ1(17)						:ЗУ1(28)					
21	685478.51	2237121.15	Геодезический метод	0.1	0.12	65	685361.90	2236450.01	Геодезический метод	0.1	0.12	109	684902.94	2235750.94	Геодезический метод	0.1	0.12
22	685478.55	2237120.81	Геодезический метод	0.1		66	685362.18	2236450.20	Геодезический метод	0.1		110	684902.99	2235751.28	Геодезический метод	0.1	
23	685478.89	2237120.85	Геодезический метод	0.1		67	685361.98	2236450.49	Геодезический метод	0.1		111	684902.64	2235751.32	Геодезический метод	0.1	
24	685478.85	2237121.19	Геодезический метод	0.1		68	685361.70	2236450.30	Геодезический метод	0.1		112	684902.59	2235750.98	Геодезический метод	0.1	
21	685478.51	2237121.15	Геодезический метод	0.1	65	685361.90	2236450.01	Геодезический метод	0.1	109	684902.94	2235750.94	Геодезический метод	0.1			
:ЗУ1(7)						:ЗУ1(18)						:ЗУ1(29)					
25	685485.05	2237065.90	Геодезический метод	0.1	0.12	69	685301.28	2236408.15	Геодезический метод	0.1	0.12	113	684485.85	2234696.24	Геодезический метод	0.1	0.12
26	685485.09	2237065.56	Геодезический метод	0.1		70	685301.56	2236408.34	Геодезический метод	0.1		114	684486.09	2234696.47	Геодезический метод	0.1	
27	685485.43	2237065.60	Геодезический метод	0.1		71	685301.36	2236408.63	Геодезический метод	0.1		115	684485.85	2234696.72	Геодезический метод	0.1	
28	685485.39	2237065.94	Геодезический метод	0.1		72	685301.08	2236408.44	Геодезический метод	0.1		116	684485.61	2234696.49	Геодезический метод	0.1	
25	685485.05	2237065.90	Геодезический метод	0.1	69	685301.28	2236408.15	Геодезический метод	0.1	113	684485.85	2234696.24	Геодезический метод	0.1			
:ЗУ1(8)						:ЗУ1(19)						:ЗУ1(30)					
29	685498.82	2236965.60	Геодезический метод	0.1	0.12	73	685247.25	2236370.47	Геодезический метод	0.1	0.12	117	684433.10	2234648.41	Геодезический метод	0.1	0.12
30	685498.83	2236965.26	Геодезический метод	0.1		74	685247.53	2236370.66	Геодезический метод	0.1		118	684433.35	2234648.64	Геодезический метод	0.1	
31	685499.18	2236965.28	Геодезический метод	0.1		75	685247.33	2236370.95	Геодезический метод	0.1		119	684433.12	2234648.89	Геодезический метод	0.1	
32	685499.17	2236965.62	Геодезический метод	0.1		76	685247.05	2236370.76	Геодезический метод	0.1		120	684432.87	2234648.66	Геодезический метод	0.1	
29	685498.82	2236965.60	Геодезический метод	0.1	73	685247.25	2236370.47	Геодезический метод	0.1	117	684433.10	2234648.41	Геодезический метод	0.1			
:ЗУ1(9)						:ЗУ1(20)						:ЗУ1(31)					
33	685505.70	2236900.59	Геодезический метод	0.1	0.12	77	685192.34	2236332.37	Геодезический метод	0.1	0.12	121	684377.93	2234594.81	Геодезический метод	0.1	0.12
34	685505.71	2236900.25	Геодезический метод	0.1		78	685192.62	2236332.56	Геодезический метод	0.1		122	684378.14	2234595.09	Геодезический метод	0.1	
35	685506.06	2236900.27	Геодезический метод	0.1		79	685192.42	2236332.85	Геодезический метод	0.1		123	684377.86	2234595.30	Геодезический метод	0.1	
36	685506.05	2236900.61	Геодезический метод	0.1		80	685192.14	2236332.66	Геодезический метод	0.1		124	684377.65	2234595.03	Геодезический метод	0.1	
33	685505.70	2236900.59	Геодезический метод	0.1	77	685192.34	2236332.37	Геодезический метод	0.1	121	684377.93	2234594.81	Геодезический метод	0.1			
:ЗУ1(10)						:ЗУ1(21)						:ЗУ1(32)					
37	685512.24	2236838.79	Геодезический метод	0.1	0.12	81	685125.88	2236286.60	Геодезический метод	0.1	1.71	125	684359.87	2234552.74	Геодезический метод	0.1	0.12
38	685512.25	2236838.45	Геодезический метод	0.1		82	685129.70	2236283.53	Геодезический метод	0.1		126	684359.99	2234553.06	Геодезический метод	0.1	
39	685512.60	2236838.47	Геодезический метод	0.1		83	685129.92	2236283.80	Геодезический метод	0.1		127	684359.67	2234553.18	Геодезический метод	0.1	
40	685512.59	2236838.81	Геодезический метод	0.1		84	685126.10	2236286.87	Геодезический метод	0.1		128	684359.55	2234552.86	Геодезический метод	0.1	
37	685512.24	2236838.79	Геодезический метод	0.1	81	685125.88	2236286.60	Геодезический метод	0.1	125	684359.87	2234552.74	Геодезический метод	0.1			
:ЗУ1(11)						:ЗУ1(22)						:ЗУ1(33)					
41	685516.48	2236769.01	Геодезический метод	0.1	0.12	85	685089.43	2236226.00	Геодезический метод	0.1	0.12	129	684346.00	2234516.18	Геодезический метод	0.1	0.12
42	685516.49	2236768.67	Геодезический метод	0.1		86	685089.61	2236226.29	Геодезический метод	0.1		130	684346.12	2234516.50	Геодезический метод	0.1	
43	685516.84	2236768.69	Геодезический метод	0.1		87	685089.31	2236226.48	Геодезический метод	0.1		131	684345.80	2234516.62	Геодезический метод	0.1	
44	685516.83	2236769.03	Геодезический метод	0.1		88	685089.13	2236226.19	Геодезический метод	0.1		132	684345.68	2234516.30	Геодезический метод	0.1	
41	685516.48	2236769.01	Геодезический метод	0.1	85	685089.43	2236226.00	Геодезический метод	0.1	129	684346.00	2234516.18	Геодезический метод	0.1			