



ФЕДЕРАЛЬНАЯ СЛУЖБА ПО НАДЗОРУ В СФЕРЕ ЗАЩИТЫ ПРАВ ПОТРЕБИТЕЛЕЙ И БЛАГОПОЛУЧИЯ ЧЕЛОВЕКА

Управление Федеральной службы по надзору в сфере защиты прав потребителей и благополучия человека по Пермскому краю

ГЛАВНЫЙ ГОСУДАРСТВЕННЫЙ САНИТАРНЫЙ ВРАЧ ПО ПЕРМСКОМУ КРАЮ

РЕШЕНИЕ

об установлении санитарно-защитной зоны
для площадок кустов скважин №№ 23, 24, 25
Уньвинского нефтяного месторождения
Общества с ограниченной ответственностью «ЛУКОЙЛ-ПЕРМЬ»
по адресу: Пермский край, Березниковский городской округ

«28» сентября 2021 г.

№ 171

Я, главный государственный санитарный врач по Пермскому краю, В.Г.Костарев в соответствии с положениями Федерального закона от 30.03.1999 №52-ФЗ «О санитарно-эпидемиологическом благополучии населения» и Постановления Правительства Российской Федерации от 03.03.2018 № 222 «Об утверждении Правил установления санитарно-защитных зон и использования земельных участков, расположенных в границах санитарно-защитных зон», рассмотрев заявление Общества с ограниченной ответственностью «ЛУКОЙЛ-ПЕРМЬ» №59-40723-2021 от 08.09.2021 об установлении санитарно-защитной зоны для кустов скважин №№ 23, 24, 25 Уньвинского нефтяного месторождения по адресу: Пермский край, Березниковский городской округ, экспертное заключение ООО "ЭКСПЕРТТЕЛЕКОМ" №1736 от 17.08.2021 года по результатам санитарно-эпидемиологической экспертизы «Проекта санитарно-защитной зоны Кустов скважин №№ 23, 24, 25 Уньвинского месторождения ООО "ЛУКОЙЛ-Пермь" (Березниковский городской округ Пермского края)», «Проект санитарно-защитной зоны Кустов скважин №№23, 24,

25 Уньвинского месторождения ООО "ЛУКОЙЛ-Пермь" (Березниковский городской округ Пермского края)»,

РЕШИЛ:

1. Установить для площадок кустов скважин №№ 23, 24, 25 Уньвинского нефтяного месторождения ООО «ЛУКОЙЛ-ПЕРМЬ», расположенных по адресу: Пермский край, Березниковский городской округ, санитарно-защитную зону с границей, согласно перечню координат характерных точек и графическому описанию местоположения санитарно-защитной зоны, приведенных в приложении №1 к настоящему решению, а также перечню координат характерных точек в форме электронного документа (XML-файл) в приложении №2 к настоящему решению, следующих размеров от границ промплощадок (земельных участков с кадастровыми номерами 59:37:3400101:2, 59:37:3330101:8 (куст скважин № 23), 59:37:2020601:28 (куст скважин № 24), 59:37:2020101:20 (куст скважин № 25)) с координатами в системе МСК-59:

1.1. в северном направлении - 300 метров от земельных участков с кадастровыми номерами 59:37:3330101:8, 59:37:2020601:28, 59:37:2020101:20,

1.2. в северо-восточном направлении - 300 метров от земельного участка с кадастровым номером 59:37:2020101:20,

1.3. в восточном направлении - 300 метров от земельного участка с кадастровым номером 59:37:2020101:20,

1.4. в юго-восточном направлении - 300 метров от земельного участка с кадастровым номером 59:37:2020101:20,

1.5. в южном направлении – 300 метров от земельных участков с кадастровыми номерами 59:37:3400101:2, 59:37:2020601:28, 59:37:2020101:20,

1.6. в юго-западном направлении - 300 метров от земельного участка с кадастровым номером 59:37:3400101:2,

1.7. в западном направлении - 300 метров от земельного участка с кадастровым номером 59:37:3330101:8,

1.8. в северо-западном направлении - 300 метров от земельного участка с кадастровым номером 59:37:3330101:8.

2. Установить ограничения использования земельных участков, расположенных в границах санитарно-защитной зоны площадок кустов скважин №№ 23, 24, 25 Уньвинского нефтяного месторождения Общества с ограниченной ответственностью «ЛУКОЙЛ-ПЕРМЬ», согласно которым не допускается использование земельных участков в границах указанной санитарно-защитной зоны в целях:

2.1. размещения жилой застройки, объектов образовательного и медицинского назначения, спортивных сооружений открытого типа, организаций отдыха детей и их оздоровления, зон рекреационного назначения и для ведения садоводства;

2.2. размещения объектов для производства и хранения лекарственных средств, объектов пищевых отраслей промышленности, оптовых складов продовольственного сырья и пищевой продукции, комплексов водопроводных сооружений для подготовки и хранения питьевой воды, использования земельных участков в целях производства, хранения и переработки сельскохозяйственной продукции, предназначенной для дальнейшего использования в качестве пищевой продукции.

3. Направить сведения о санитарно-защитной зоне для их внесения в Единый государственный реестр недвижимости в Филиал Федерального государственного бюджетного учреждения «Федеральная служба государственной регистрации, кадастра и картографии» по Пермскому краю (Филиал ФГБУ «ФКП Росреестра» по Пермскому краю).



В.Г. Костарев

Handwritten signature or initials in blue ink.

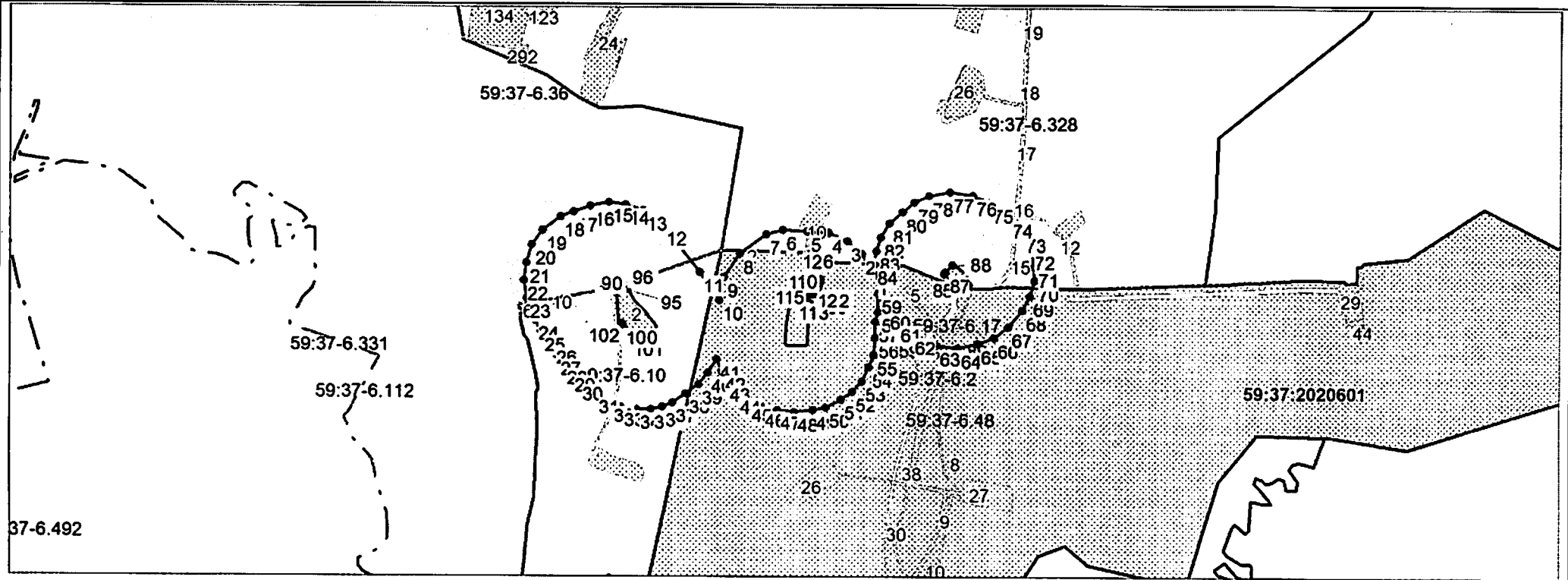
Санитарно-защитная зона для кустов скважин №№ 23, 24, 25 Общества с ограниченной ответственностью ООО «ЛУКОЙЛ-ПЕРМЬ», расположенных на земельных участках с кадастровыми номерами 59:37:3400101:2, 59:37:3330101:8, 59:37:2020601:28, 59:37:2020101:20.
Местоположение: Российская Федерация, Пермский край, Березниковский городской округ, Уньвинское нефтяное месторождение.

Сведения о границах санитарно-защитной зоны

Приложение № 1
к решению руководителя
Управления Федеральной службы по
надзору в сфере защиты прав
потребителей и благополучия человека
по Пермскому краю
от 28.09.2021 № 174




Раздел 4

План границ объекта



Масштаб 1:25000

Используемые условные знаки и обозначения:

-  Характерная точка границы объекта землеустройства
-  Надписи номеров характерных точек границы объекта землеустройства
-  Граница объекта землеустройства

Подпись _____ Кокуркина Л. А.

Дата 11 июня 2021 г.

Место для оттиска печати (при наличии) лица, составившего описание местоположения границ объекта

Перечень координат характерных точек границ санитарно-защитной зоны в системе координат, используемой для ведения Единого государственного реестра недвижимости (система координат МСК-59):

Обозначение характерных точек границ	Координаты, м	
	X	Y
Внешний контур		
1	646854.62	2266414.65
2	646898.54	2266413.10
3	646954.30	2266423.54
4	647012.60	2266443.43
5	647073.67	2266482.21
6	647123.67	2266541.98
7	647166.50	2266592.20
8	647198.09	2266656.33
9	647216.48	2266748.48
10	647204.95	2266847.14
11	647174.28	2266919.56
12	647113.82	2267003.20
13	647052.74	2267060.94
14	646981.90	2267097.32
15	646905.93	2267112.40
16	646845.76	2267111.31
17	646778.14	2267088.89
18	646714.93	2267057.13
19	646644.05	2266994.63
20	646594.00	2266932.51
21	646566.69	2266860.27
22	646546.22	2266771.56
23	646555.76	2266679.91
24	646599.31	2266572.43
25	646653.39	2266512.21
26	646705.50	2266466.07
27	646774.03	2266429.66
28	646693.03	2266428.18
29	646651.04	2266413.29
30	646581.61	2266412.02
31	646507.45	2266405.96
32	646453.72	2266383.79
33	646392.82	2266352.08
34	646345.53	2266308.84
35	646311.96	2266258.79
36	646275.68	2266192.21
37	646262.82	2266137.83
38	646253.97	2266057.63
39	646259.12	2265982.39
40	646269.12	2265916.66
41	646290.86	2265858.21
42	646324.40	2265809.38
43	646376.56	2265765.61
44	646420.02	2265745.21
45	646472.69	2265722.63
46	646411.62	2265683.85
47	646362.07	2265642.93
48	646321.39	2265585.69
49	646280.70	2265528.45
50	646261.12	2265483.36
51	646248.38	2265433.69
52	646246.92	2265372.46

Обозначение характерных точек границ	Координаты, м	
	X	Y
53	646256.87	2265304.37
54	646274.32	2265259.96
55	646309.77	2265194.69
56	646363.58	2265122.70
57	646399.82	2265090.40
58	646431.37	2265055.67
59	646470.10	2265030.48
60	646518.25	2265012.52
61	646570.24	2264961.68
62	646620.48	2264934.35
63	646712.20	2264900.71
64	646788.29	2264890.33
65	646864.88	2264901.15
66	646941.81	2264926.09
67	647005.41	2264974.34
68	647065.11	2265053.11
69	647087.28	2265110.01
70	647114.48	2265183.49
71	647132.58	2265263.86
72	647125.06	2265336.70
73	647101.40	2265411.60
74	647040.94	2265495.24
75	646845.78	2265654.11
76	646725.15	2265736.66
77	646827.48	2265759.71
78	646928.61	2265829.83
79	647014.67	2265946.75
80	647034.86	2266017.74
81	647031.11	2266124.75
82	647025.74	2266217.68
83	646992.93	2266297.12
84	646941.22	2266359.73
1	646854.62	2266414.65
Внутренний контур		
85	646864.87	2266719.63
86	646865.84	2266719.01
87	646873.21	2266722.29
88	646904.67	2266755.76
89	646905.07	2266756.38
85	646864.87	2266719.63
Внутренний контур		
90	646745.59	2265293.50
91	646750.05	2265294.60
92	646752.72	2265295.06
93	646755.47	2265312.03
94	646760.31	2265304.49
95	646765.23	2265314.96
96	646763.28	2265317.80
97	646759.45	2265323.34
98	646761.79	2265336.25
99	646761.68	2265338.88
100	646610.78	2265316.01
101	646612.16	2265314.44
102	646616.62	2265312.21
90	646745.59	2265293.50
Внутренний контур		
103	646827.44	2266179.27
104	646808.47	2266175.65

Обозначение характерных точек границ	Координаты, м	
	X	Y
105	646805.25	2266174.22
106	646796.15	2266170.16
107	646791.91	2266167.20
108	646785.16	2266162.48
109	646763.43	2266145.98
110	646762.23	2266145.07
111	646737.01	2266061.70
112	646738.29	2266063.22
113	646738.73	2266067.14
114	646738.94	2266069.06
115	646739.94	2266098.40
116	646737.99	2266099.23
117	646739.79	2266100.12
118	646738.97	2266101.81
119	646757.88	2266125.38
120	646764.47	2266132.14
121	646768.64	2266136.41
122	646790.54	2266154.22
123	646792.83	2266155.10
124	646800.82	2266158.16
125	646805.46	2266159.97
126	646828.51	2266168.96
103	646827.44	2266179.27

Приложение № 2
к решению руководителя
Управления Федеральной службы по
надзору в сфере защиты прав потребителей
и благополучия человека
по Пермскому краю
от 28.09.2021 № 171

Сведения о границах санитарно-защитной зоны
в электронном виде

Перечень координат характерных точек границ санитарно-защитной зоны в системе координат, используемой для ведения Единого государственного реестра недвижимости (далее – ЕГРН), в форме электронного документа (XML-файл) для внесения в ЕГРН, представленные Обществом с ограниченной ответственностью «ЛУКОЙЛ-ПЕРМЬ» с заявлением об установлении санитарно-защитной зоны №59-40723-2021 от 08.09.2021.