

Схема предполагаемых к использованию земель или части земельного участка

Объект: газопровод для транспортировки природного газа под давлением до 1,2 Мпа включительно

Местоположение: Пермский край, г.о. город Березники, г. Усолье, ул. Горького, в районе дома 53

Площадь земель или части земельного участка, кв.м **82**

Категория земель: земли населённых пунктов

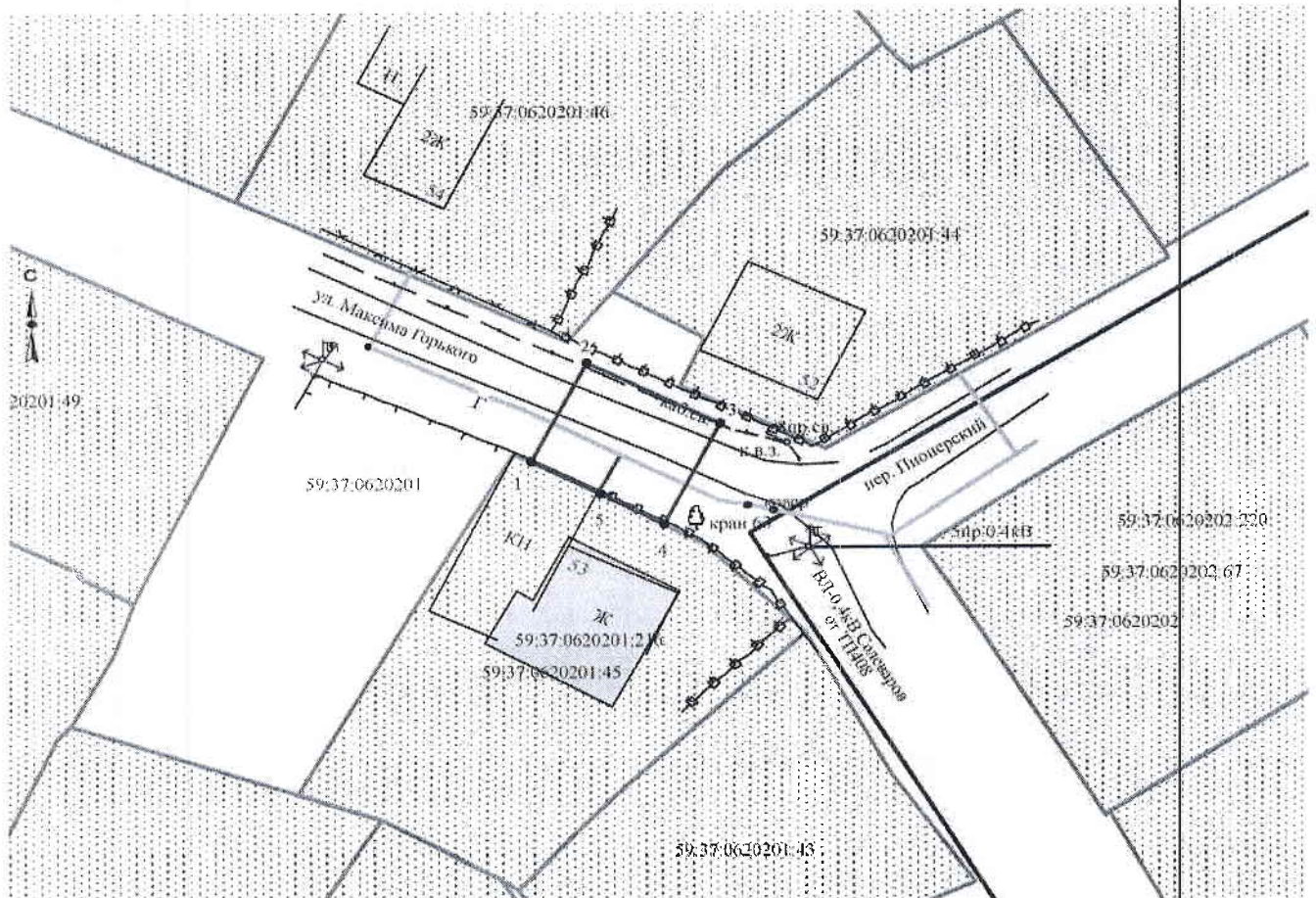
Вид разрешенного использования: для строительства газопровода

Обозначение характерных точек границ	Координаты (МСК-59), м	
	X	Y
1	675904.79	2257129.09
2	675912.13	2257132.80
3	675907.62	2257141.71
4	675900.20	2257137.98
5	675902.45	2257133.73

Описание границ смежных землепользователей:

от т.1 до т.4 земли общего пользования

от т.4 до т.1 земельный участок с кадастровым номером
59:37:0620201:45








Масштаб 1:500

Заявитель  /А.В. Крапивин/

Верно

Условные обозначения:

-  граница предполагаемых к использованию земель
-  граница учтенных земельных участков
-  граница кадастрового квартала
-  проектируемый газопровод
-  существующий газопровод

59:37:0620201:45 кадастровый номер земельного участка

59:37:0620201 номер кадастрового квартала

