

## Схема предполагаемых к использованию земель или части земельного участка

Объект: газопровод для транспортировки природного газа под давлением до 1.2 Мпа включительно

Местоположение: Пермский край, г.о. город Березники, г. Усолье, ул. Набережная-1 (подключение в районе дома 2)

Площадь земель или части земельного участка, кв.м **40**

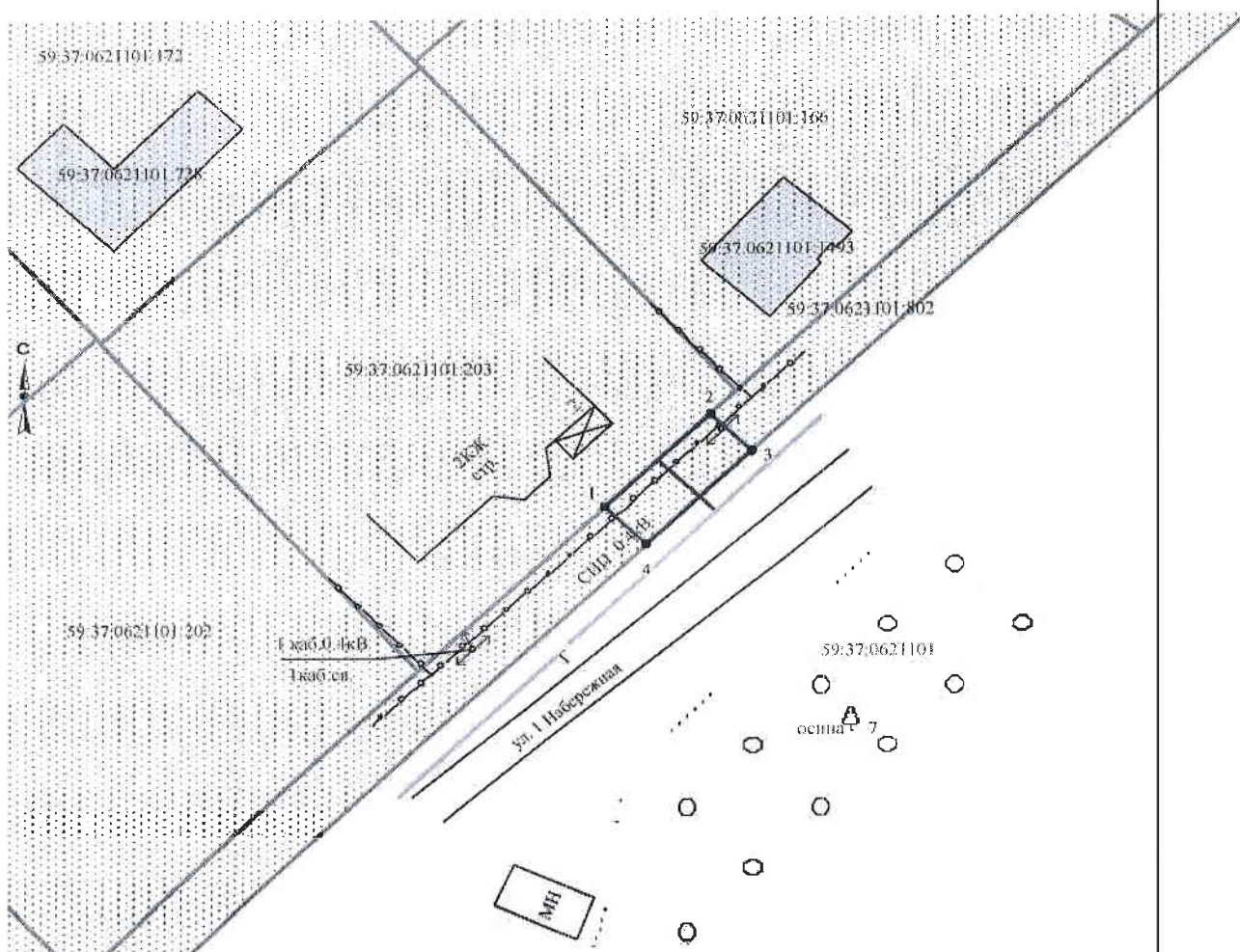
Категория земель: земли населённых пунктов

Вид разрешенного использования: для строительства газопровода

Обозначение характерных точек границ	Координаты (МСК-59), м	
	X	Y
1	672495.06	2257028.48
2	672502.06	2257035.62
3	672499.28	2257038.50
4	672492.28	2257031.36

Описание границ смежных землепользователей:

от т.1 до т.2 земельный участок с кадастровым номером  
59:37:0621101:203  
от т.2 до т.3 земельный участок с кадастровым номером  
от т.4 до т.1 59:37:0621101:802  
от т.3 до т.4 земли общего пользования








Масштаб 1:500

Заявитель  /А.В. Крапивин/

Верно

### Условные обозначения:

-  граница предполагаемых к использованию земель
-  граница учтенных земельных участков
-  граница кадастрового квартала
-  проектируемый газопровод
-  существующий газопровод

59:37:0621101:203 кадастровый номер земельного участка

59:37:0621101 номер кадастрового квартала

