

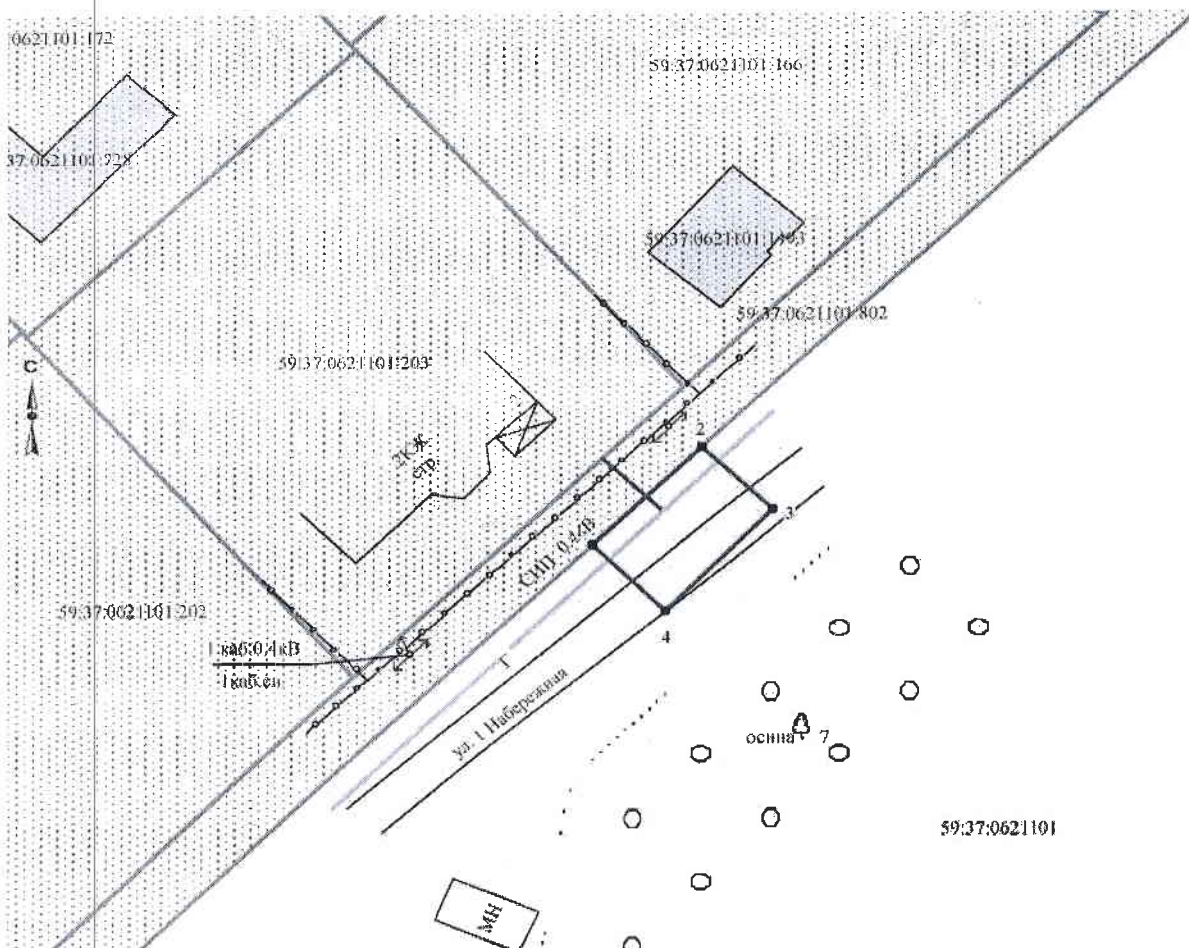
Схема предполагаемых к использованию земель или части земельного участка

Объект: газопровод для транспортировки природного газа под давлением до 1.2 Мпа включительно
 Местоположение: Пермский край, г.о. город Березники, г. Усолье, ул. Набережная-1, в районе дома 2
 Площадь земель или части земельного участка, кв.м **66**
 Категория земель: земли населённых пунктов
 Вид разрешенного использования: для строительства газопровода

Обозначение характерных точек границ	Координаты (МСК-59), м	
	X	Y
1	672492.28	2257031.36
2	672499.28	2257038.50
3	672494.79	2257043.15
4	672487.60	2257036.20

Описание границ смежных землепользователей:

от т.1 до т.2 земельный участок с кадастровым номером
 59:37:0621101:802
 от т.2 до т.1 земли общего пользования








Масштаб 1:500

Заявитель  /А.В. Крапивин/

Верно

Условные обозначения:

-  граница предполагаемых к использованию земель
-  граница учтенных земельных участков
-  граница кадастрового квартала
-  проектируемый газопровод
-  существующий газопровод

59:37:0621101:203 кадастровый номер земельного участка

59:37:0621101 номер кадастрового квартала

