



**МИНИСТЕРСТВО ОБОРОНЫ РОССИЙСКОЙ ФЕДЕРАЦИИ  
ВОЕННО-СТРОИТЕЛЬНЫЙ КОМПЛЕКС**

**Федеральное государственное унитарное предприятие  
«Главное военно-строительное управление № 4»  
(ФГУП «ГВСУ № 4»)  
Филиал «Строительное управление № 408»  
(Филиал «СУ № 408» ФГУП «ГВСУ № 4»)**

регистрационный номер члена СРО Союз «МОПОСС» 01-П № 016,  
дата регистрации в реестре СРО 11.02.2009 г.

**Заказчик – ФКП «УЗКС МО РФ»**

**Шифр 1335-ВОЛС Этап 2.**

**МАТЕРИАЛЫ ПО ОБОСНОВАНИЮ  
ТОМ II (Часть 8)**

**Проект планировки территории**

**1335-ППТ**


Главный инженер

А.Н. Смирнов

Главный инженер проекта

В.А. Фонарев

Изм.	№ док.	Подпись	Дата



**Общество с ограниченной ответственностью  
«ИНТЕПРО»**


**ПРОЕКТ ПЛАНИРОВКИ И ПРОЕКТ МЕЖЕВАНИЯ ТЕРРИТОРИИ  
ЛИНЕЙНОГО ОБЪЕКТА – РАЗРАБОТКА ПРОЕКТНОЙ  
ДОКУМЕНТАЦИИ «РЕКОНСТРУКЦИЯ ОБЪЕКТА 1335».**

**МАТЕРИАЛЫ ПО ОБОСНОВАНИЮ  
ТОМ II (Часть 8)**

**Проект планировки территории  
1335-ППТ**

Екатеринбург 2021





**Общество с ограниченной ответственностью  
«ИНТЕПРО»**

**ПРОЕКТ ПЛАНИРОВКИ И ПРОЕКТ МЕЖЕВАНИЯ ТЕРРИТОРИИ  
ЛИНЕЙНОГО ОБЪЕКТА – РАЗРАБОТКА ПРОЕКТНОЙ  
ДОКУМЕНТАЦИИ «РЕКОНСТРУКЦИЯ ОБЪЕКТА 1335»**

**МАТЕРИАЛЫ ПО ОБОСНОВАНИЮ  
ТОМ II (Часть 8)**

**Проект планировки территории  
1335-ППТ**

Кадастровый инженер

А.А.Чемагин

Директор

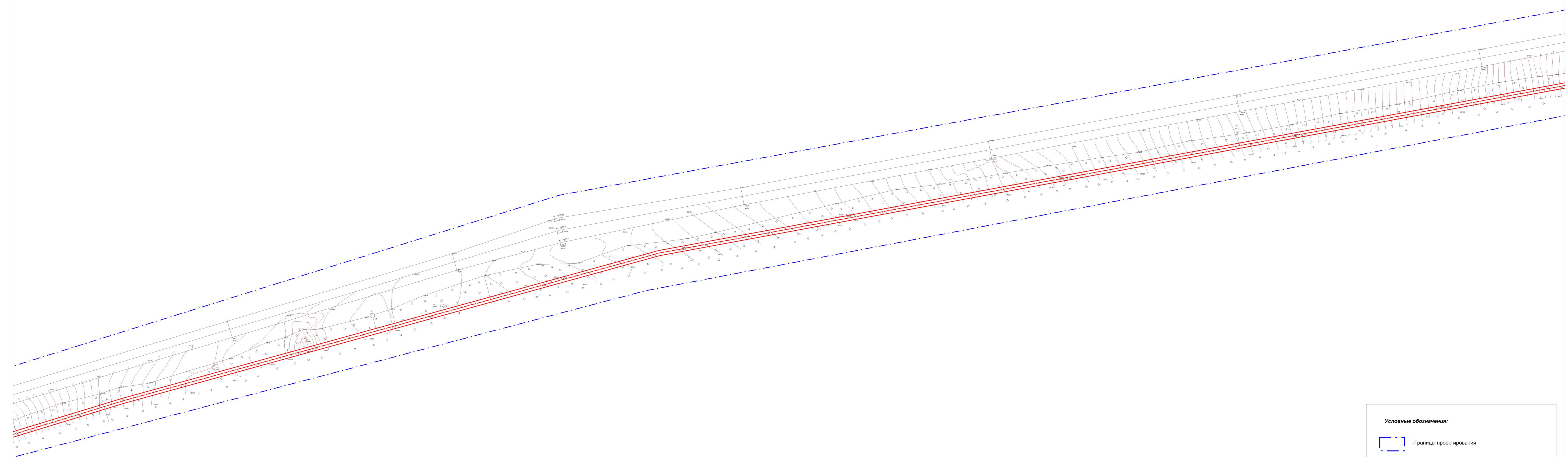
Е.Д.Денисов

Екатеринбург 2021

## Состав проекта

<b>№ п/п</b>	<b>Наименование</b>	<b>№ томов листов</b>	<b>кол-во листов</b>	<b>гриф секр.</b>	<b>инв №</b>
<b>Проект планировки территории</b>					
<b>Материалы по обоснованию</b>					
<b>1</b>	<b>Схема местоположения существующих объектов капитального строительства</b>	<b>II</b>	<b>39</b>		
<b>2</b>	<b>Схема границ территорий, подверженных риску возникновения чрезвычайных ситуаций природного и техногенного характера, М 1:1500</b>	<b>II</b>	<b>1</b>		






**Условные обозначения:**









- Границы проектирования
- Граница земельного участка на период строительства волоконно-оптической линии связи
- Существующие железнодорожные пути
- Существующая сеть электропитания (ВЛ 6 - 500 кВ)
- Существующая сеть газоснабжения
- Существующая сеть водоснабжения
- Существующая сеть волоконно-оптической линии связи
- Проектируемая сеть волоконно-оптической линии связи

<i>1335-ПТТ</i>					
<i>Разработка проектной документации "Реконструкция объекта 1335"</i>					
<i>Изм.</i>	<i>Кол.уч</i>	<i>Лист</i>	<i>№ док.</i>	<i>Подп.</i>	<i>Дата</i>
<i>Разработал</i>	<i>Чемасин</i>				
<i>Проверил</i>	<i>Денисов</i>				
<b>Проект планировки территории</b>		<i>Стадия</i>	<i>Лист</i>	<i>Листов</i>	
			39	77	
<i>Н.контр.</i>		<b>Схема местоположения существующих объектов капитального строительства</b>			<i>ООО "ИНТЕПРО"</i>
<i>Утвердил</i>		<b>М 1:1500</b>			



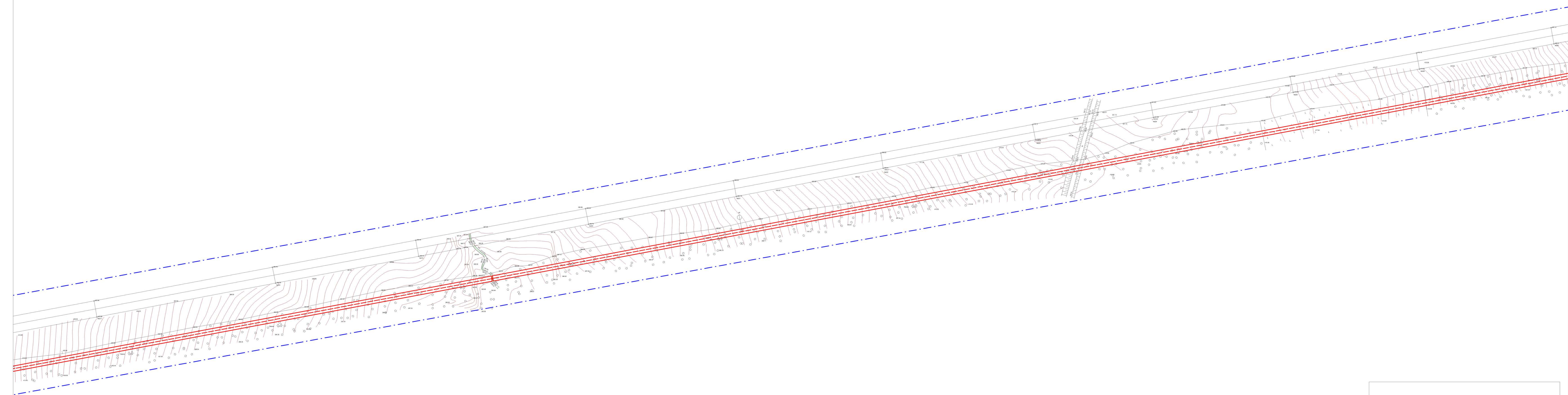


**Условные обозначения:**

-  - Границы проектирования
-  - Граница земельного участка на период строительства волоконно-оптической линии связи
-  - Существующие железнодорожные пути
-  - Существующая сеть электроснабжения (ВЛ 6 - 500 кВ)
-  - Существующая сеть газоснабжения
-  - Существующая сеть водоснабжения
-  - Существующая сеть волоконно-оптической линии связи
-  - Проектируемая сеть волоконно-оптической линии связи

<i>1335-ПТТ</i>					
<i>Разработка проектной документации "Реконструкция объекта 1335"</i>					
<i>Изм.</i>	<i>Кол.уч</i>	<i>Лист</i>	<i>№ док.</i>	<i>Подп.</i>	<i>Дата</i>
<i>Разработал</i>	<i>Чемасин</i>				
<i>Проверил</i>	<i>Денисов</i>				
<i>Н.контр.</i>					
<i>Утвердил</i>					
<b>Проект планировки территории</b>				<i>Стадия</i>	<i>Лист</i>
					<i>Листов</i>
40					77
Схема местоположения существующих объектов капитального строительства М 1:1500				<i>ООО "ИНТЕПРО"</i>	



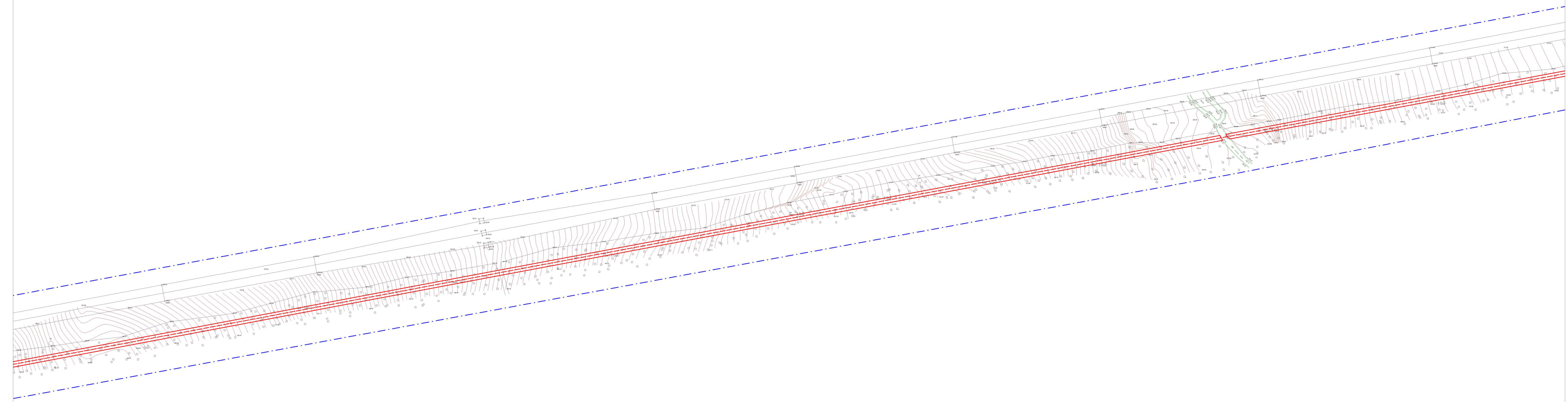


**Условные обозначения:**

- Границы проектирования
- Граница земельного участка на период строительства волоконно-оптической линии связи
- Существующие железнодорожные пути
- Существующая сеть электроснабжения (ВЛ 6 - 500 кВ)
- Существующая сеть газоснабжения
- Существующая сеть водоснабжения
- Существующая сеть волоконно-оптической линии связи
- Проектируемая сеть волоконно-оптической линии связи

<i>1335-ПТТ</i>					
<i>Разработка проектной документации "Реконструкция объекта 1335"</i>					
<i>Изм.</i>	<i>Кол.уч.</i>	<i>Лист</i>	<i>№ док.</i>	<i>Подп.</i>	<i>Дата</i>
<i>Разработал</i>	<i>Чемасин</i>				
<i>Проверил</i>	<i>Денисов</i>				
<b>Проект планировки территории</b>		<i>Стадия</i>	<i>Лист</i>	<i>Листов</i>	
			41	77	
<i>И.контр.</i>		Схема местоположения существующих объектов капитального строительства М 1:1500			<i>ООО "ИНТЕПРО"</i>
<i>Утвердил</i>					



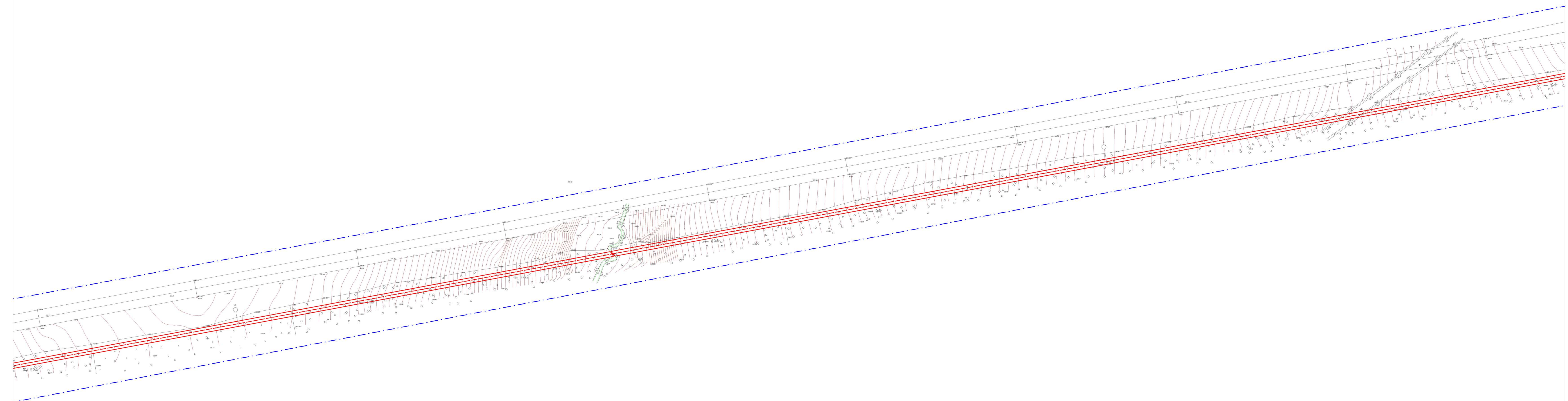


**Условные обозначения:**

- Границы проектирования
- Граница земельного участка на период строительства волоконно-оптической линии связи
- Существующие железнодорожные пути
- Существующая сеть электроснабжения (ВЛ 6 - 500 кВ)
- Существующая сеть газоснабжения
- Существующая сеть водоснабжения
- Существующая сеть волоконно-оптической линии связи
- Проектируемая сеть волоконно-оптической линии связи

<i>1335-ПТТ</i>					
<i>Разработка проектной документации "Реконструкция объекта 1335"</i>					
<i>Изм.</i>	<i>Кол.уч.</i>	<i>Лист</i>	<i>№ док.</i>	<i>Подп.</i>	<i>Дата</i>
<i>Разработал</i>	<i>Чемасин</i>				
<i>Проверил</i>	<i>Денисов</i>				
<i>Н.контр.</i>					
<i>Утвердил</i>					
<b>Проект планировки территории</b>					<i>Стадия</i>
					<i>Лист</i>
					<i>Листов</i>
Схема местоположения существующих объектов капитального строительства М 1:1500					<i>ООО "ИНТЕПРО"</i>
					42
					77



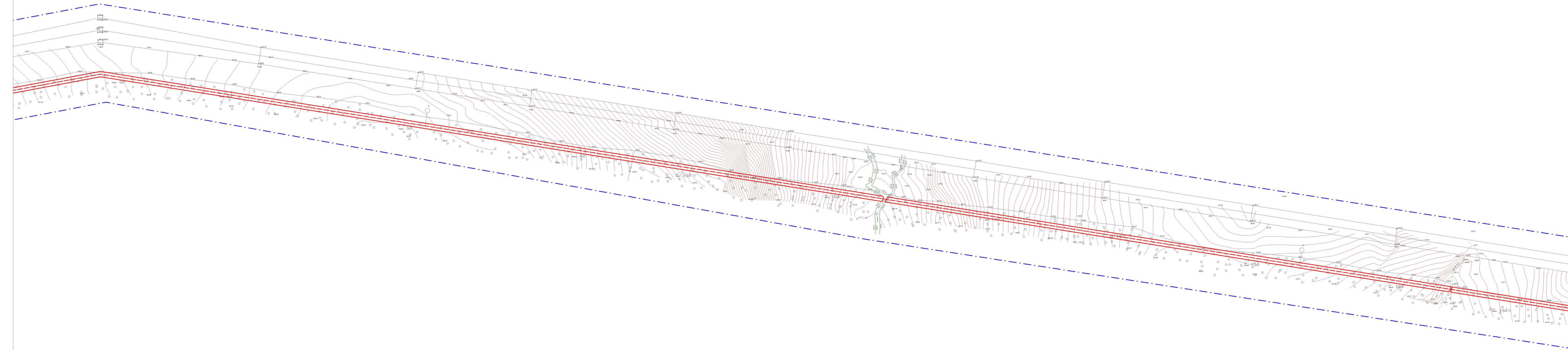


**Условные обозначения:**

- Границы проектирования
- Граница земельного участка на период строительства волоконно-оптической линии связи
- Существующие железнодорожные пути
- Существующая сеть электроснабжения (ВЛ 6 - 500 кВ)
- Существующая сеть газоснабжения
- Существующая сеть водоснабжения
- Существующая сеть волоконно-оптической линии связи
- Проектируемая сеть волоконно-оптической линии связи

<i>1335-ПТТ</i>					
<i>Разработка проектной документации "Реконструкция объекта 1335"</i>					
<i>Изм.</i>	<i>Кол.уч</i>	<i>Лист</i>	<i>№ док.</i>	<i>Подп.</i>	<i>Дата</i>
<i>Разработал</i>	<i>Чемасин</i>				
<i>Проверил</i>	<i>Денисов</i>				
<i>Н.контр.</i>					
<i>Утвердил</i>					
<b>Проект планировки территории</b>				<i>Стадия</i>	<i>Лист</i>
				43	77
Схема местоположения существующих объектов капитального строительства М 1:1500				ООО "ИНТЕПРО"	



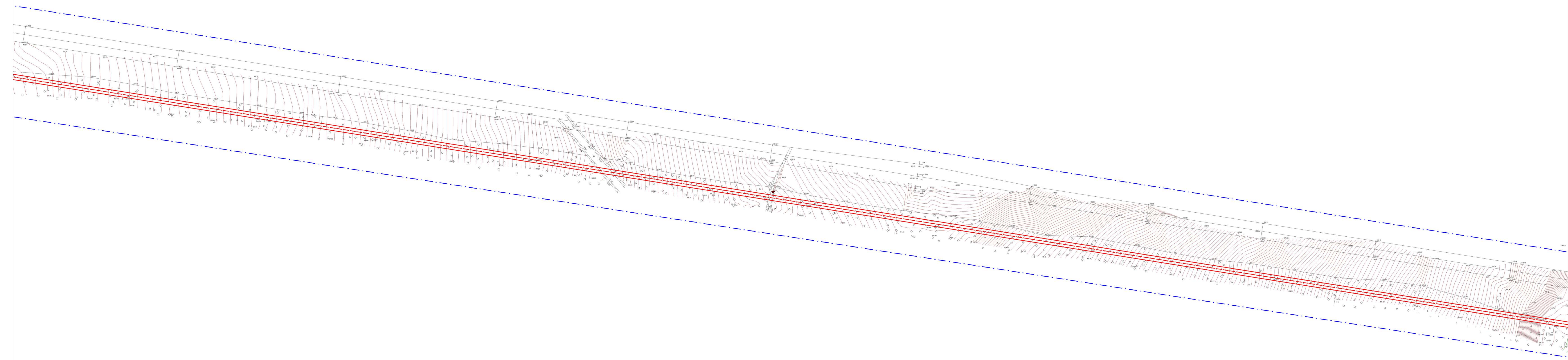


**Условные обозначения:**

- Границы проектирования
- Граница земельного участка на период строительства волоконно-оптической линии связи
- Существующие железнодорожные пути
- Существующая сеть электроснабжения (ВЛ 6 - 500 кВ)
- Существующая сеть газоснабжения
- Существующая сеть водоснабжения
- Существующая сеть волоконно-оптической линии связи
- Проектируемая сеть волоконно-оптической линии связи

<i>1335-ПТТ</i>					
<i>Разработка проектной документации "Реконструкция объекта 1335"</i>					
<i>Изм.</i>	<i>Кол.уч</i>	<i>Лист</i>	<i>№ док.</i>	<i>Подп.</i>	<i>Дата</i>
<i>Разработал</i>	<i>Чемасин</i>				
<i>Проверил</i>	<i>Денисов</i>				
<i>Н.контр.</i>					
<i>Утвердил</i>					
<b>Проект планировки территории</b>					<i>Стадия</i>
					<i>Лист</i>
					<i>Листов</i>
Схема местоположения существующих объектов капитального строительства М 1:1500					<i>ООО "ИНТЕПРО"</i>
					44
					77



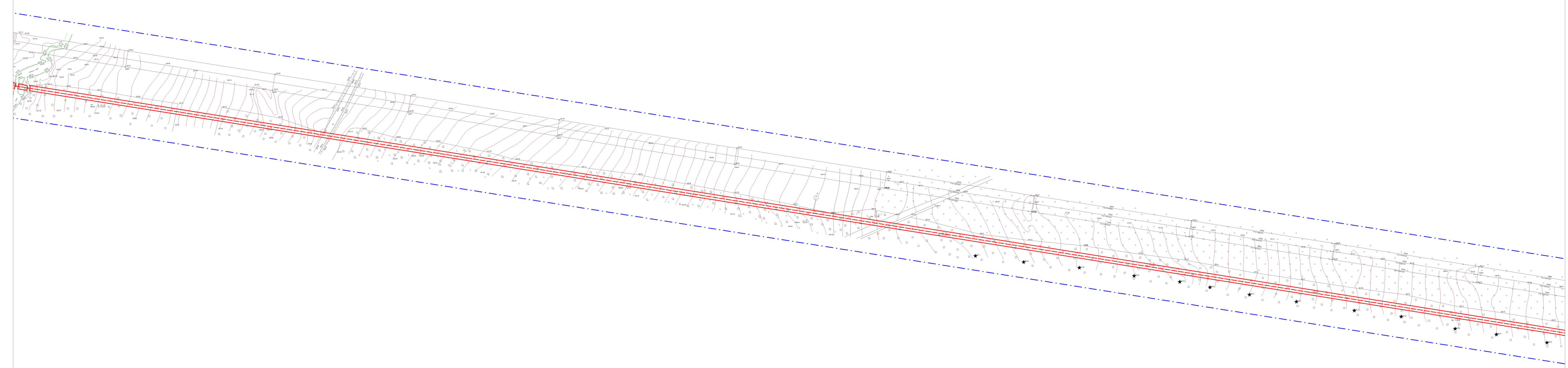


**Условные обозначения:**

- Границы проектирования
- Граница земельного участка на период строительства волоконно-оптической линии связи
- Существующие железнодорожные пути
- Существующая сеть электроснабжения (ВЛ 6 - 500 кВ)
- Существующая сеть газоснабжения
- Существующая сеть водоснабжения
- Существующая сеть волоконно-оптической линии связи
- Проектируемая сеть волоконно-оптической линии связи

<i>1335-ПТТ</i>					
<i>Разработка проектной документации "Реконструкция объекта 1335"</i>					
<i>Изм.</i>	<i>Кол.уч</i>	<i>Лист</i>	<i>№ док.</i>	<i>Подп.</i>	<i>Дата</i>
<i>Разработал</i>	<i>Чемасин</i>				
<i>Проверил</i>	<i>Денисов</i>				
<b>Проект планировки территории</b>		<i>Стадия</i>	<i>Лист</i>	<i>Листов</i>	
			45	77	
<i>И.контр.</i>		<b>Схема местоположения существующих объектов капитального строительства</b>			<i>ООО "ИНТЕПРО"</i>
<i>Утвердил</i>		<b>М 1:1500</b>			



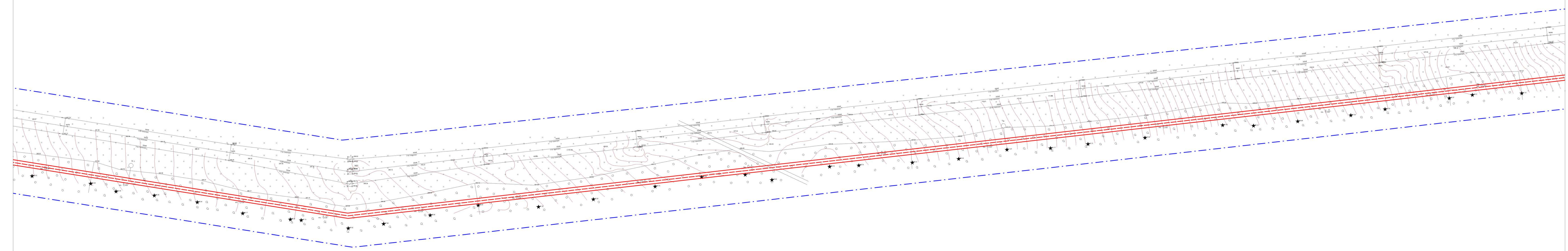


**Условные обозначения:**

- Границы проектирования
- Граница земельного участка на период строительства волоконно-оптической линии связи
- Существующие железнодорожные пути
- Существующая сеть электроснабжения (ВЛ 6 - 500 кВ)
- Существующая сеть газоснабжения
- Существующая сеть водоснабжения
- Существующая сеть волоконно-оптической линии связи
- Проектируемая сеть волоконно-оптической линии связи

<i>1335-ПТТ</i>					
<i>Разработка проектной документации "Реконструкция объекта 1335"</i>					
<i>Изм.</i>	<i>Кол.уч.</i>	<i>Лист</i>	<i>№ док.</i>	<i>Подп.</i>	<i>Дата</i>
<i>Разработал</i>	<i>Чемасин</i>				
<i>Проверил</i>	<i>Денисов</i>				
<i>Н.контр.</i>					
<i>Утвердил</i>					
<b>Проект планировки территории</b>					<i>Стадия</i>
Схема местоположения существующих объектов капитального строительства М 1:1500					<i>Лист</i>
ООО "ИНТЕПРО"					<i>Листов</i>
					46
					77



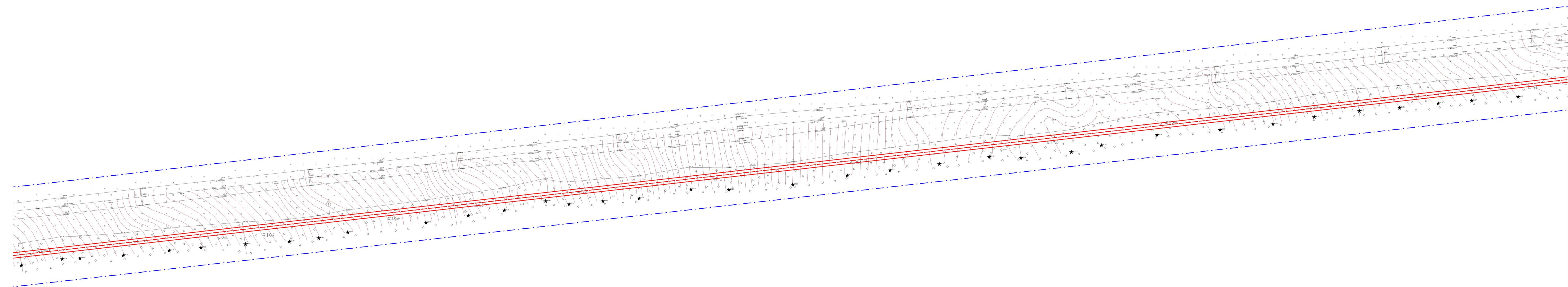


**Условные обозначения:**

- Границы проектирования
- Граница земельного участка на период строительства волоконно-оптической линии связи
- Существующие железнодорожные пути
- Существующая сеть электроснабжения (ВЛ 6 - 500 кВ)
- Существующая сеть газоснабжения
- Существующая сеть водоснабжения
- Существующая сеть волоконно-оптической линии связи
- Проектируемая сеть волоконно-оптической линии связи

<i>1335-ПТТ</i>					
<i>Разработка проектной документации "Реконструкция объекта 1335"</i>					
<i>Изм.</i>	<i>Кол.уч</i>	<i>Лист</i>	<i>№ док.</i>	<i>Подп.</i>	<i>Дата</i>
<i>Разработал</i>	<i>Чемасин</i>				
<i>Проверил</i>	<i>Денисов</i>				
		<b>Проект планировки территории</b>		<i>Стадия</i>	<i>Лист</i>
				47	77
<i>Н.контр.</i>		Схема местоположения существующих объектов капитального строительства М 1:1500			<i>Листов</i>
<i>Утвердил</i>					<i>ООО "ИНТЕПРО"</i>



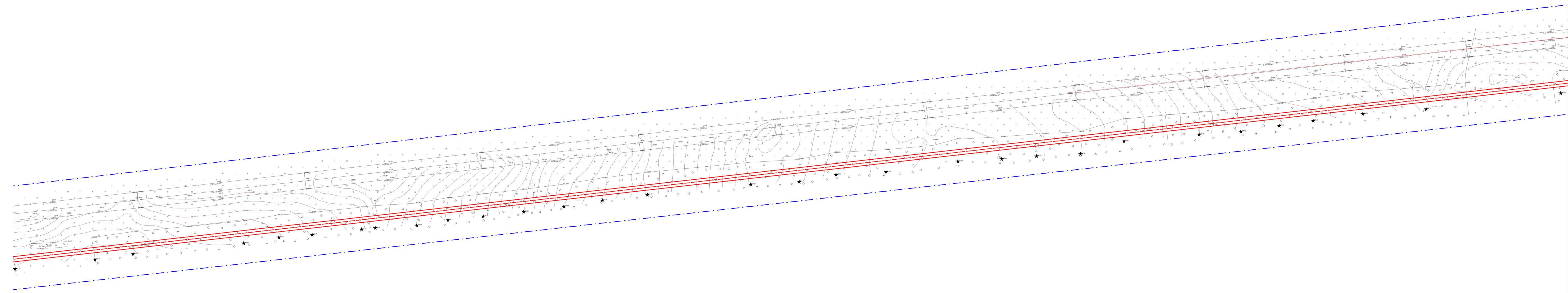


**Условные обозначения:**

- Границы проектирования
- Граница земельного участка на период строительства волоконно-оптической линии связи
- Существующие железнодорожные пути
- Существующая сеть электроснабжения (ВЛ 6 - 500 кВ)
- Существующая сеть газоснабжения
- Существующая сеть водоснабжения
- Существующая сеть волоконно-оптической линии связи
- Проектируемая сеть волоконно-оптической линии связи

<i>1335-ПТТ</i>					
<i>Разработка проектной документации "Реконструкция объекта 1335"</i>					
<i>Изм.</i>	<i>Кол.уч</i>	<i>Лист</i>	<i>№ док.</i>	<i>Подп.</i>	<i>Дата</i>
<i>Разработал</i>	<i>Чемасин</i>				
<i>Проверил</i>	<i>Денисов</i>				
<i>Н.контр.</i>					
<i>Утвердил</i>					
<b>Проект планировки территории</b>					<i>Стадия</i>
					<i>Лист</i>
					<i>Листов</i>
Схема местоположения существующих объектов капитального строительства М 1:1500					<i>ООО "ИНТЕПРО"</i>
					48
					77



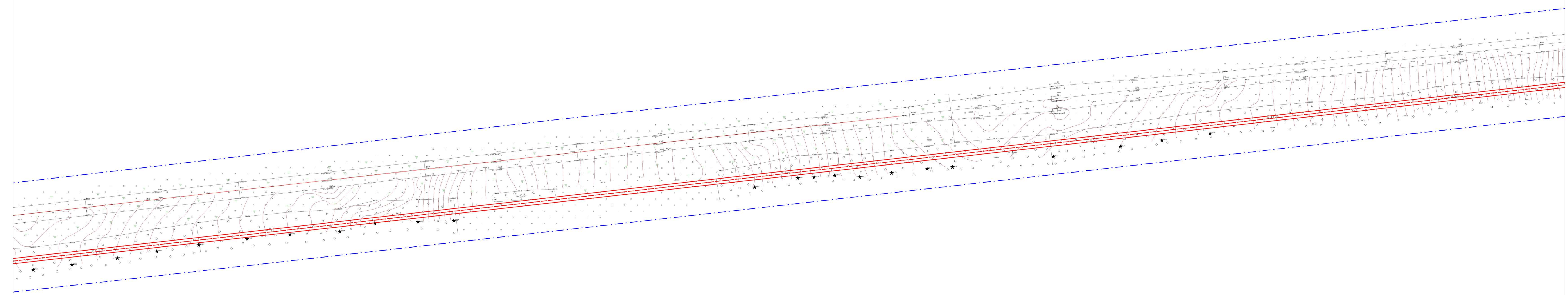


**Условные обозначения:**

- Границы проектирования
- Граница земельного участка на период строительства волоконно-оптической линии связи
- Существующие железнодорожные пути
- Существующая сеть электроснабжения (ВЛ 6 - 500 кВ)
- Существующая сеть газоснабжения
- Существующая сеть водоснабжения
- Существующая сеть волоконно-оптической линии связи
- Проектируемая сеть волоконно-оптической линии связи

<i>1335-П/ПТ</i>					
<i>Разработка проектной документации "Реконструкция объекта 1335"</i>					
<i>Изм.</i>	<i>Кол.уч</i>	<i>Лист</i>	<i>№ док.</i>	<i>Подп.</i>	<i>Дата</i>
<i>Разработал</i>	<i>Чемасин</i>				
<i>Проверил</i>	<i>Денисов</i>				
<b>Проект планировки территории</b>		<i>Стадия</i>	<i>Лист</i>	<i>Листов</i>	
			49	77	
<i>Н.контр.</i>		Схема местоположения существующих объектов капитального строительства М 1:1500			<i>ООО "ИНТЕПРО"</i>
<i>Утвердил</i>					



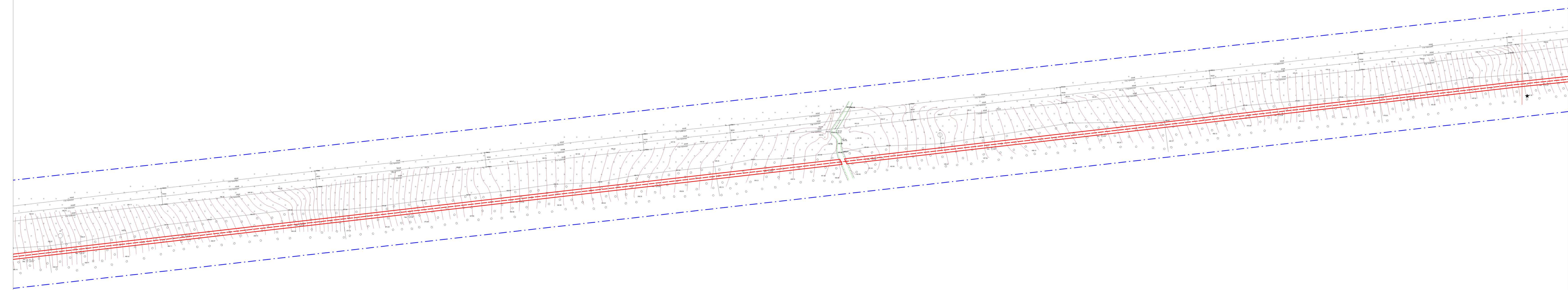


**Условные обозначения:**

- Границы проектирования
- Граница земельного участка на период строительства волоконно-оптической линии связи
- Существующие железнодорожные пути
- Существующая сеть электроснабжения (ВЛ 6 - 500 кВ)
- Существующая сеть газоснабжения
- Существующая сеть водоснабжения
- Существующая сеть волоконно-оптической линии связи
- Проектируемая сеть волоконно-оптической линии связи

<i>1335-ПТТ</i>					
<i>Разработка проектной документации "Реконструкция объекта 1335"</i>					
<i>Изм.</i>	<i>Кол.уч.</i>	<i>Лист</i>	<i>№ док.</i>	<i>Подп.</i>	<i>Дата</i>
<i>Разработал</i>	<i>Чемасин</i>				
<i>Проверил</i>	<i>Денисов</i>				
<i>Н.контр.</i>					
<i>Утвердил</i>					
<b>Проект планировки территории</b>					<i>Стадия</i>
					<i>Лист</i>
					<i>Листов</i>
Схема местоположения существующих объектов капитального строительства М 1:1500					<i>ООО "ИНТЕПРО"</i>
					50
					77



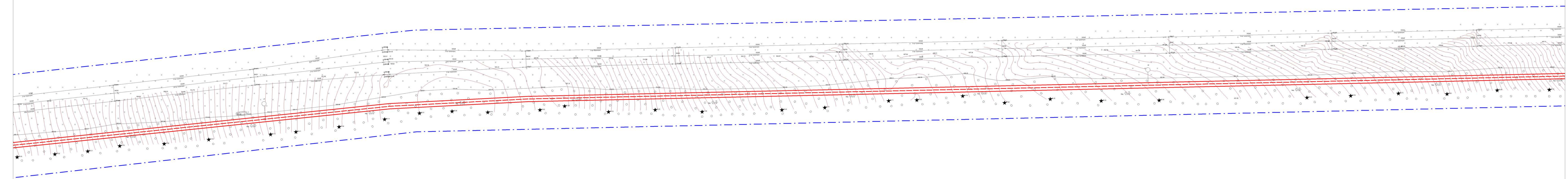


**Условные обозначения:**









- Границы проектирования
- Граница земельного участка на период строительства волоконно-оптической линии связи
- Существующие железнодорожные пути
- Существующая сеть электроснабжения (ВЛ 6 - 500 кВ)
- Существующая сеть газоснабжения
- Существующая сеть водоснабжения
- Существующая сеть волоконно-оптической линии связи
- Проектируемая сеть волоконно-оптической линии связи

<i>1335-ПТТ</i>					
<i>Разработка проектной документации "Реконструкция объекта 1335"</i>					
<i>Изм.</i>	<i>Кол.уч</i>	<i>Лист</i>	<i>№ док.</i>	<i>Подп.</i>	<i>Дата</i>
<i>Разработал</i>	<i>Чемасин</i>				
<i>Проверил</i>	<i>Денисов</i>				
<b>Проект планировки территории</b>		<i>Стадия</i>	<i>Лист</i>	<i>Листов</i>	
			51	77	
<i>И.контр.</i>		<b>Схема местоположения существующих объектов капитального строительства</b>			<i>ООО "ИНТЕПРО"</i>
<i>Утвердил</i>		<b>М 1:1500</b>			



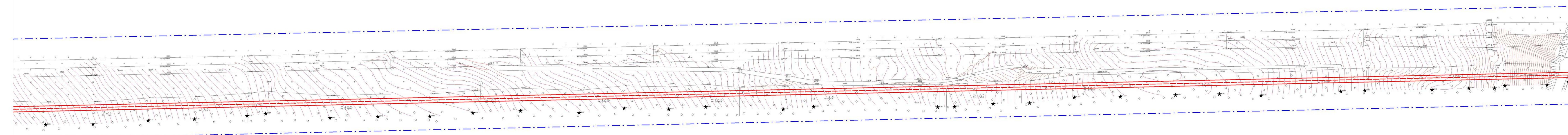


**Условные обозначения:**









-  -Границы проектирования
-  -Граница земельного участка на период строительства волоконно-оптической линии связи
-  -Существующие железнодорожные пути
-  -Существующая сеть электропитания (ВЛ 6 - 500 кВ)
-  -Существующая сеть газоснабжения
-  -Существующая сеть водоснабжения
-  -Существующая сеть волоконно-оптической линии связи
-  -Проектируемая сеть волоконно-оптической линии связи

						<i>1335-ПТТ</i>			
						<i>Разработка проектной документации "Реконструкция объекта 1335"</i>			
<i>Изм.</i>	<i>Кол.уч</i>	<i>Лист</i>	<i>№ док.</i>	<i>Подп.</i>	<i>Дата</i>	<b>Проект планировки территории</b>	<i>Стадия</i>	<i>Лист</i>	<i>Листов</i>
								52	77
<i>Разработал</i>	<i>Проверил</i>	<i>Чемасин</i>	<i>Денисов</i>						
<i>Н.контр.</i>	<i>Утвердил</i>					Схема местоположения существующих объектов капитального строительства М 1:1500	<i>ООО "ИНТЕПРО"</i>		





**Условные обозначения:**

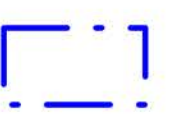







-  - Границы проектирования
-  - Граница земельного участка на период строительства волоконно-оптической линии связи
-  - Существующие железнодорожные пути
-  - Существующая сеть электроснабжения (ВЛ 6 - 500 кВ)
-  - Существующая сеть газоснабжения
-  - Существующая сеть водоснабжения
-  - Существующая сеть волоконно-оптической линии связи
-  - Проектируемая сеть волоконно-оптической линии связи

<i>1335-ПТТ</i>					
<i>Разработка проектной документации "Реконструкция объекта 1335"</i>					
<i>Изм.</i>	<i>Кол.уч.</i>	<i>Лист</i>	<i>№ док.</i>	<i>Подп.</i>	<i>Дата</i>
<i>Разработал</i>	<i>Чемасин</i>				
<i>Проверил</i>	<i>Денисов</i>				
<i>Н.контр.</i>					
<i>Утвердил</i>					
<b>Проект планировки территории</b>					<i>Стадия</i>
					<i>Лист</i>
					<i>Листов</i>
Схема местоположения существующих объектов капитального строительства М 1:1500					<i>ООО "ИНТЕПРО"</i>
					53
					77



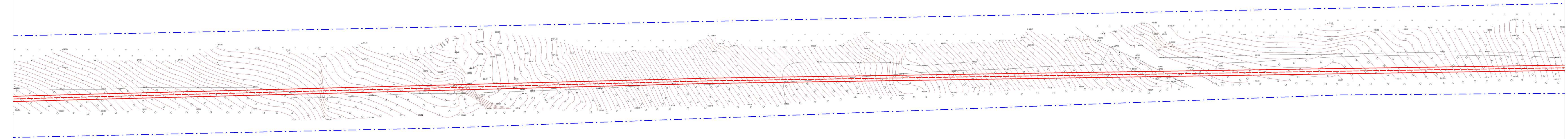
поросль

**Условные обозначения:**

-  - Границы проектирования
-  - Граница земельного участка на период строительства волоконно-оптической линии связи
-  - Существующие железнодорожные пути
-  - Существующая сеть электроснабжения (ВЛ 6 - 500 кВ)
-  - Существующая сеть газоснабжения
-  - Существующая сеть водоснабжения
-  - Существующая сеть волоконно-оптической линии связи
-  - Проектируемая сеть волоконно-оптической линии связи

<i>1335-ПТТ</i>					
<i>Разработка проектной документации "Реконструкция объекта 1335"</i>					
<i>Изм.</i>	<i>Кол.уч</i>	<i>Лист</i>	<i>№ док.</i>	<i>Подп.</i>	<i>Дата</i>
<i>Разработал</i>	<i>Чемасин</i>				
<i>Проверил</i>	<i>Денисов</i>				
<i>Н.контр.</i>					
<i>Утвердил</i>					
<b>Проект планировки территории</b>					Стадия
Схема местоположения существующих объектов капитального строительства М 1:1500					Лист
ООО "ИНТЕПРО"					Листов
					54
					77






**Условные обозначения:**

- Границы проектирования
- Граница земельного участка на период строительства волоконно-оптической линии связи
- Существующие железнодорожные пути
- Существующая сеть электроснабжения (ВЛ 6 - 500 кВ)
- Существующая сеть газоснабжения
- Существующая сеть водоснабжения
- Существующая сеть волоконно-оптической линии связи
- Проектируемая сеть волоконно-оптической линии связи

<i>1335-ППТ</i>					
<i>Разработка проектной документации "Реконструкция объекта 1335"</i>					
<i>Изм.</i>	<i>Кол.уч</i>	<i>Лист</i>	<i>№ док.</i>	<i>Подп.</i>	<i>Дата</i>
<i>Разработал</i>	<i>Чемасин</i>				
<i>Проверил</i>	<i>Денисов</i>				
<i>Н.контр.</i>					
<i>Утвердил</i>					
<b>Проект планировки территории</b>					<i>Стадия</i>
					<i>Лист</i>
					<i>Листов</i>
Схема местоположения существующих объектов капитального строительства М 1:1500					55 77 ООО "ИНТЕПРО"



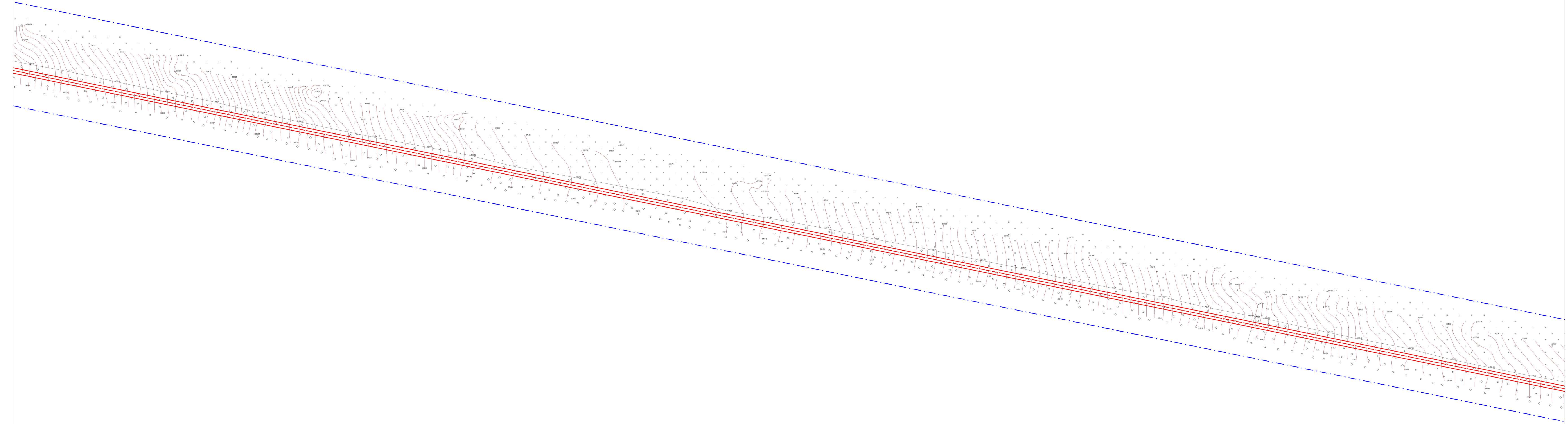


**Условные обозначения:**









- Границы проектирования
- Граница земельного участка на период строительства волоконно-оптической линии связи
- Существующие железнодорожные пути
- Существующая сеть электроснабжения (ВЛ 6 - 500 кВ)
- Существующая сеть газоснабжения
- Существующая сеть водоснабжения
- Существующая сеть волоконно-оптической линии связи
- Проектируемая сеть волоконно-оптической линии связи

<i>1335-ПТТ</i>					
<i>Разработка проектной документации "Реконструкция объекта 1335"</i>					
<i>Изм.</i>	<i>Кол.уч.</i>	<i>Лист</i>	<i>№ док.</i>	<i>Подп.</i>	<i>Дата</i>
<i>Разработал</i>	<i>Чемасин</i>				
<i>Проверил</i>	<i>Денисов</i>				
<i>Н.контр.</i>					
<i>Утвердил</i>					
<b>Проект планировки территории</b>					<i>Стадия</i>
					<i>Лист</i>
					<i>Листов</i>
Схема местоположения существующих объектов капитального строительства М 1:1500					56
					77
					<i>ООО "ИНТЕПРО"</i>






**Условные обозначения:**

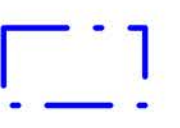







-  -Границы проектирования
-  -Граница земельного участка на период строительства волоконно-оптической линии связи
-  -Существующие железнодорожные пути
-  -Существующая сеть электроснабжения (ВЛ 6 - 500 кВ)
-  -Существующая сеть газоснабжения
-  -Существующая сеть водоснабжения
-  -Существующая сеть волоконно-оптической линии связи
-  -Проектируемая сеть волоконно-оптической линии связи

						<i>1335-ПТТ</i>				
						<i>Разработка проектной документации "Реконструкция объекта 1335"</i>				
<i>Изм.</i>	<i>Кол.уч</i>	<i>Лист</i>	<i>№ док.</i>	<i>Подп.</i>	<i>Дата</i>	<b>Проект планировки территории</b>	<i>Стадия</i>	<i>Лист</i>	<i>Листов</i>	
								57	77	
<i>Разработал</i>	Чемасин									
<i>Проверил</i>	Демисов									
<i>Н.контр.</i>						Схема местоположения существующих объектов капитального строительства М 1:1500	<i>ООО "ИНТЕПРО"</i>			
<i>Утвердил</i>										



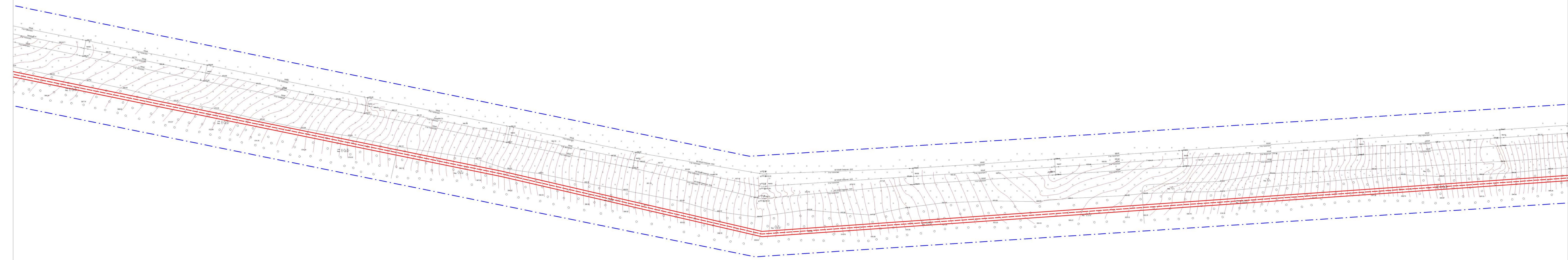


**Условные обозначения:**









-  -Границы проектирования
-  -Граница земельного участка на период строительства волоконно-оптической линии связи
-  -Существующие железнодорожные пути
-  -Существующая сеть электроснабжения (ВЛ 6 - 500 кВ)
-  -Существующая сеть газоснабжения
-  -Существующая сеть водоснабжения
-  -Существующая сеть волоконно-оптической линии связи
-  -Проектируемая сеть волоконно-оптической линии связи

						<i>1335-ПТТ</i>			
						<i>Разработка проектной документации "Реконструкция объекта 1335"</i>			
<i>Изм.</i>	<i>Кол.уч</i>	<i>Лист</i>	<i>№ док.</i>	<i>Подп.</i>	<i>Дата</i>	<b>Проект планировки территории</b>	<i>Стадия</i>	<i>Лист</i>	<i>Листов</i>
								58	77
<i>Н.контр.</i>							ООО "ИНТЕПРО"		
<i>Утвердил</i>							Схема местоположения существующих объектов капитального строительства М 1:1500		



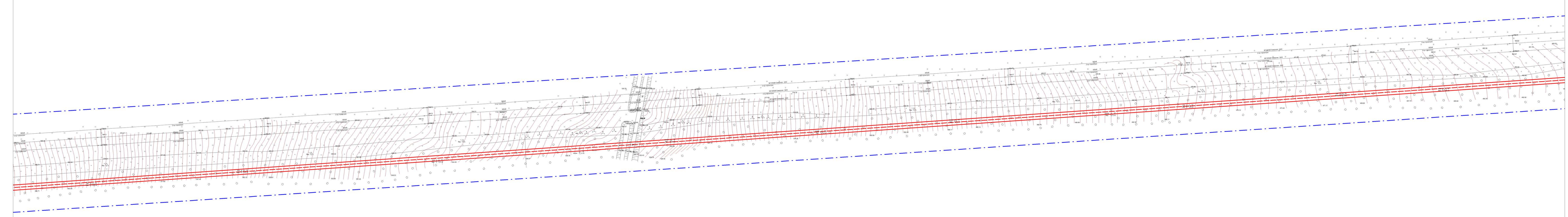


**Условные обозначения:**

-  - Границы проектирования
-  - Граница земельного участка на период строительства волоконно-оптической линии связи
-  - Существующие железнодорожные пути
-  - Существующая сеть электроснабжения (ВЛ 6 - 500 кВ)
-  - Существующая сеть газоснабжения
-  - Существующая сеть водоснабжения
-  - Существующая сеть волоконно-оптической линии связи
-  - Проектируемая сеть волоконно-оптической линии связи

<i>1335-ППТ</i>					
<i>Разработка проектной документации "Реконструкция объекта 1335"</i>					
<i>Изм.</i>	<i>Кол.уч</i>	<i>Лист</i>	<i>№ док.</i>	<i>Подп.</i>	<i>Дата</i>
<i>Разработал</i>	<i>Чемасин</i>				
<i>Проверил</i>	<i>Демисов</i>				
<i>Н.контр.</i>					
<i>Утвердил</i>					
<b>Проект планировки территории</b>				<i>Стадия</i>	<i>Лист</i>
					<i>Листов</i>
59					77
Схема местоположения существующих объектов капитального строительства М 1:1500				ООО "ИНТЕПРО"	



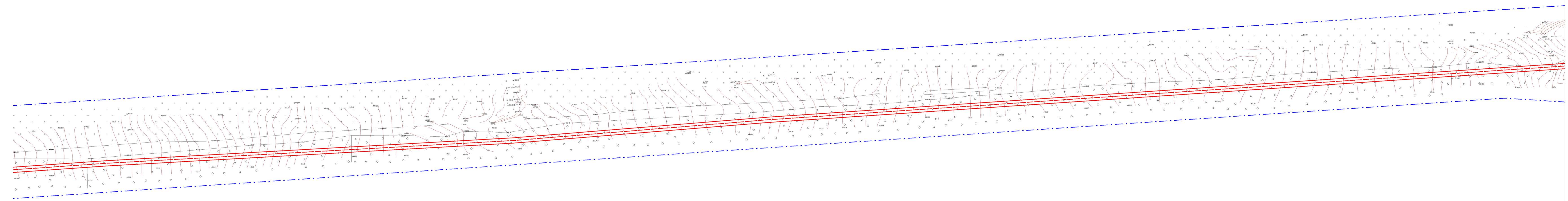


**Условные обозначения:**

- Границы проектирования
- Граница земельного участка на период строительства волоконно-оптической линии связи
- Существующие железнодорожные пути
- Существующая сеть электроснабжения (ВЛ 6 - 500 кВ)
- Существующая сеть газоснабжения
- Существующая сеть водоснабжения
- Существующая сеть волоконно-оптической линии связи
- Проектируемая сеть волоконно-оптической линии связи

<i>1335-ППТ</i>					
<i>Разработка проектной документации "Реконструкция объекта 1335"</i>					
<i>Изм.</i>	<i>Кол.уч.</i>	<i>Лист</i>	<i>№ док.</i>	<i>Подп.</i>	<i>Дата</i>
<i>Разработал</i>	<i>Чемасин</i>				
<i>Проверил</i>	<i>Демисов</i>				
<i>Н.контр.</i>					
<i>Утвердил</i>					
<b>Проект планировки территории</b>					<i>Стадия</i>
					<i>Лист</i>
					<i>Листов</i>
Схема местоположения существующих объектов капитального строительства М 1:1500					60 77
					<i>ООО "ИНТЕПРО"</i>



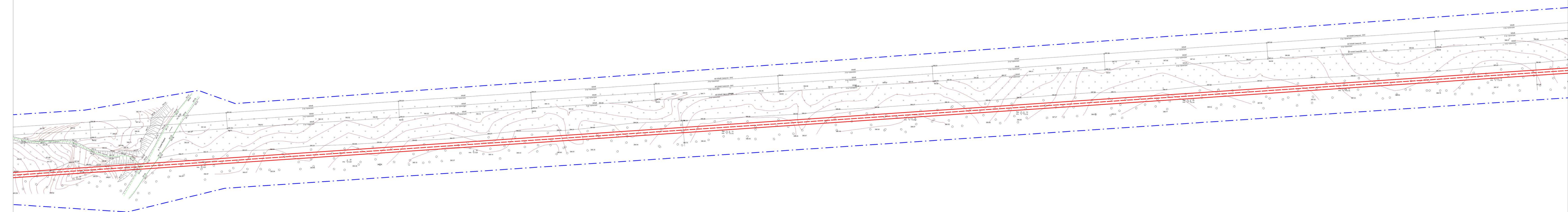


**Условные обозначения:**

- Границы проектирования
- Граница земельного участка на период строительства волоконно-оптической линии связи
- Существующие железнодорожные пути
- Существующая сеть электроснабжения (ВЛ 6 - 500 кВ)
- Существующая сеть газоснабжения
- Существующая сеть водоснабжения
- Существующая сеть волоконно-оптической линии связи
- Проектируемая сеть волоконно-оптической линии связи

<i>1335-ППТ</i>					
<i>Разработка проектной документации "Реконструкция объекта 1335"</i>					
<i>Изм.</i>	<i>Кол.уч</i>	<i>Лист</i>	<i>№ док.</i>	<i>Подп.</i>	<i>Дата</i>
<i>Разработал</i>	<i>Чемасин</i>				
<i>Проверил</i>	<i>Демисов</i>				
<i>Н.контр.</i>					
<i>Утвердил</i>					
<b>Проект планировки территории</b>				<i>Стадия</i>	<i>Лист</i>
				61	77
Схема местоположения существующих объектов капитального строительства М 1:1500				<i>ООО "ИНТЕПРО"</i>	



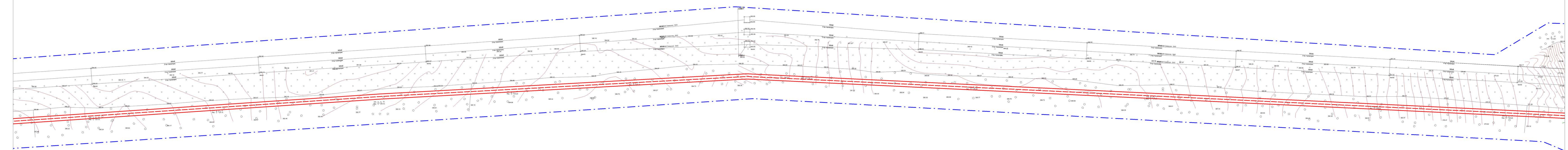


**Условные обозначения:**

- Границы проектирования
- Граница земельного участка на период строительства волоконно-оптической линии связи
- Существующие железнодорожные пути
- Существующая сеть электроснабжения (ВЛ 6 - 500 кВ)
- Существующая сеть газоснабжения
- Существующая сеть водоснабжения
- Существующая сеть волоконно-оптической линии связи
- Проектируемая сеть волоконно-оптической линии связи

<i>1335-ППТ</i>					
<i>Разработка проектной документации "Реконструкция объекта 1335"</i>					
<i>Изм.</i>	<i>Кол.уч</i>	<i>Лист</i>	<i>№ док.</i>	<i>Подп.</i>	<i>Дата</i>
<i>Разработал</i>	<i>Чемасин</i>				
<i>Проверил</i>	<i>Денисов</i>				
		<b>Проект планировки территории</b>		<i>Стадия</i>	<i>Лист</i>
				62	77
<i>Н.контр.</i>		Схема местоположения существующих объектов капитального строительства М 1:1500			<i>Листов</i>
<i>Утвердил</i>					<i>ООО "ИНТЕПРО"</i>



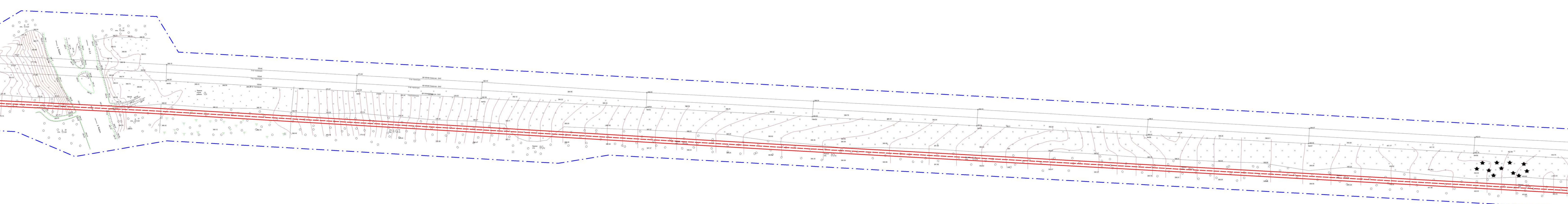


**Условные обозначения:**

- Границы проектирования
- Граница земельного участка на период строительства волоконно-оптической линии связи
- Существующие железнодорожные пути
- Существующая сеть электроснабжения (ВЛ 6 - 500 кВ)
- Существующая сеть газоснабжения
- Существующая сеть водоснабжения
- Существующая сеть волоконно-оптической линии связи
- Проектируемая сеть волоконно-оптической линии связи

<i>1335-ППТ</i>					
<i>Разработка проектной документации "Реконструкция объекта 1335"</i>					
<i>Изм.</i>	<i>Кол.уч</i>	<i>Лист</i>	<i>№ док.</i>	<i>Подп.</i>	<i>Дата</i>
<i>Разработал</i>	<i>Чемасин</i>				
<i>Проверил</i>	<i>Денисов</i>				
<i>Н.контр.</i>					
<i>Утвердил</i>					
<b>Проект планировки территории</b>					<i>Стадия</i>
					<i>Лист</i>
					<i>Листов</i>
Схема местоположения существующих объектов капитального строительства М 1:1500					63 77
					<i>ООО "ИНТЕПРО"</i>



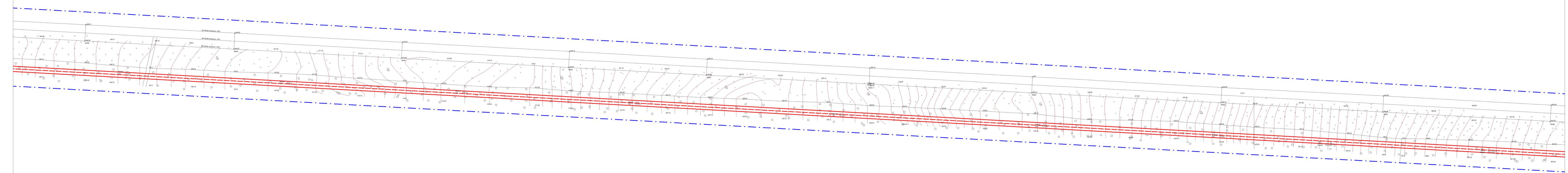


**Условные обозначения:**

- Границы проектирования
- Граница земельного участка на период строительства волоконно-оптической линии связи
- Существующие железнодорожные пути
- Существующая сеть электроснабжения (ВЛ 6 - 500 кВ)
- Существующая сеть газоснабжения
- Существующая сеть водоснабжения
- Существующая сеть волоконно-оптической линии связи
- Проектируемая сеть волоконно-оптической линии связи

<i>1335-ППТ</i>					
<i>Разработка проектной документации "Реконструкция объекта 1335"</i>					
<i>Изм.</i>	<i>Кол.уч</i>	<i>Лист</i>	<i>№ док.</i>	<i>Подп.</i>	<i>Дата</i>
<i>Разработал</i>	<i>Чемасин</i>				
<i>Проверил</i>	<i>Демисов</i>				
<i>Н.контр.</i>					
<i>Утвердил</i>					
<b>Проект планировки территории</b>					<i>Страницы</i>
					<i>Лист</i>
					<i>Листов</i>
Схема местоположения существующих объектов капитального строительства М 1:1500					64 77
					<i>ООО "ИНТЕПРО"</i>



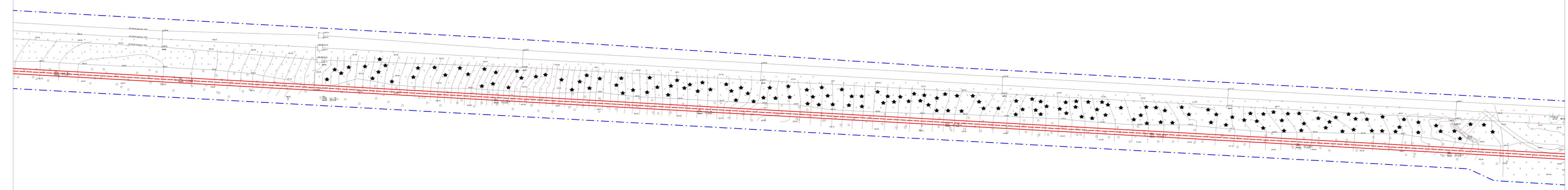


**Условные обозначения:**









- Границы проектирования
- Граница земельного участка на период строительства волоконно-оптической линии связи
- Существующие железнодорожные пути
- Существующая сеть электроснабжения (ВЛ 6 - 500 кВ)
- Существующая сеть газоснабжения
- Существующая сеть водоснабжения
- Существующая сеть волоконно-оптической линии связи
- Проектируемая сеть волоконно-оптической линии связи

<i>1335-П/ПТ</i>					
<i>Разработка проектной документации "Реконструкция объекта 1335"</i>					
<i>Изм.</i>	<i>Кол.уч</i>	<i>Лист</i>	<i>№ док.</i>	<i>Подп.</i>	<i>Дата</i>
<i>Разработал</i>	<i>Чемасин</i>				
<i>Проверил</i>	<i>Денисов</i>				
<i>Н.контр.</i>					
<i>Утвердил</i>					
<b>Проект планировки территории</b>					<i>Страниц</i>
<b>Схема местоположения существующих объектов капитального строительства М 1:1500</b>					<i>Лист</i>
<i>ООО "ИНТЕПРО"</i>					<i>Листов</i>
					65
					77



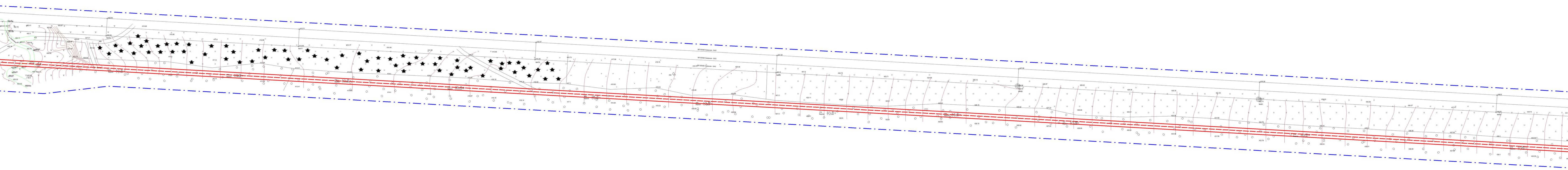


**Условные обозначения:**









-  - Границы проектирования
-  - Граница земельного участка на период строительства волоконно-оптической линии связи
-  - Существующие железнодорожные пути
-  - Существующая сеть электроснабжения (ВЛ 6 - 500 кВ)
-  - Существующая сеть газоснабжения
-  - Существующая сеть водоснабжения
-  - Существующая сеть волоконно-оптической линии связи
-  - Проектируемая сеть волоконно-оптической линии связи

<i>1335-ППТ</i>					
<i>Разработка проектной документации "Реконструкция объекта 1335"</i>					
<i>Изм.</i>	<i>Кол.уч</i>	<i>Лист</i>	<i>№ док.</i>	<i>Подп.</i>	<i>Дата</i>
<i>Разработал</i>	<i>Проверил</i>	<i>Чемасин</i>	<i>Демисов</i>		
<b>Проект планировки территории</b>				<i>Стадия</i>	<i>Лист</i>
					<i>Листов</i>
				66	77
<i>Н.контр.</i>	Схема местоположения существующих объектов капитального строительства М 1:1500				<i>ООО "ИНТЕПРО"</i>
<i>Утвердил</i>					



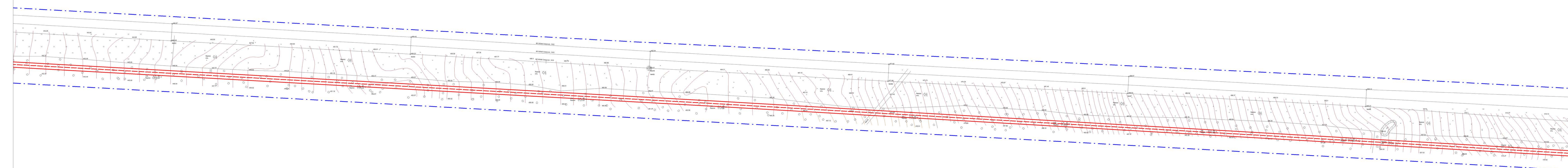


**Условные обозначения:**









-  - Границы проектирования
-  - Граница земельного участка на период строительства волоконно-оптической линии связи
-  - Существующие железнодорожные пути
-  - Существующая сеть электроснабжения (ВЛ 6 - 500 кВ)
-  - Существующая сеть газоснабжения
-  - Существующая сеть водоснабжения
-  - Существующая сеть волоконно-оптической линии связи
-  - Проектируемая сеть волоконно-оптической линии связи

<i>1335-ППТ</i>					
<i>Разработка проектной документации "Реконструкция объекта 1335"</i>					
<i>Изм.</i>	<i>Кол.уч</i>	<i>Лист</i>	<i>№ док.</i>	<i>Подп.</i>	<i>Дата</i>
<i>Разработал</i>	<i>Чемасин</i>				
<i>Проверил</i>	<i>Демисов</i>				
<i>Н.контр.</i>					
<i>Утвердил</i>					
<b>Проект планировки территории</b>					<i>Стадия</i>
					<i>Лист</i>
					<i>Листов</i>
Схема местоположения существующих объектов капитального строительства М 1:1500					<i>ООО "ИНТЕПРО"</i>
					67
					77



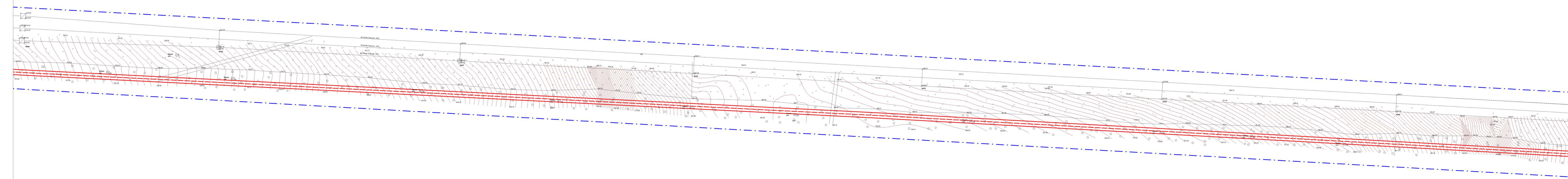


**Условные обозначения:**

-  - Границы проектирования
-  - Граница земельного участка на период строительства волоконно-оптической линии связи
-  - Существующие железнодорожные пути
-  - Существующая сеть электроснабжения (ВЛ 6 - 500 кВ)
-  - Существующая сеть газоснабжения
-  - Существующая сеть водоснабжения
-  - Существующая сеть волоконно-оптической линии связи
-  - Проектируемая сеть волоконно-оптической линии связи

<i>1335-ППТ</i>					
<i>Разработка проектной документации "Реконструкция объекта 1335"</i>					
<i>Изм.</i>	<i>Кол.уч</i>	<i>Лист</i>	<i>№ док.</i>	<i>Подп.</i>	<i>Дата</i>
<i>Разработал</i>	<i>Чемасин</i>				
<i>Проверил</i>	<i>Демисов</i>				
<i>Н.контр.</i>					
<i>Утвердил</i>					
<b>Проект планировки территории</b>				<i>Стадия</i>	<i>Лист</i>
<b>Схема местоположения существующих объектов капитального строительства М 1:1500</b>					
				68	77
				<i>ООО "ИНТЕПРО"</i>	



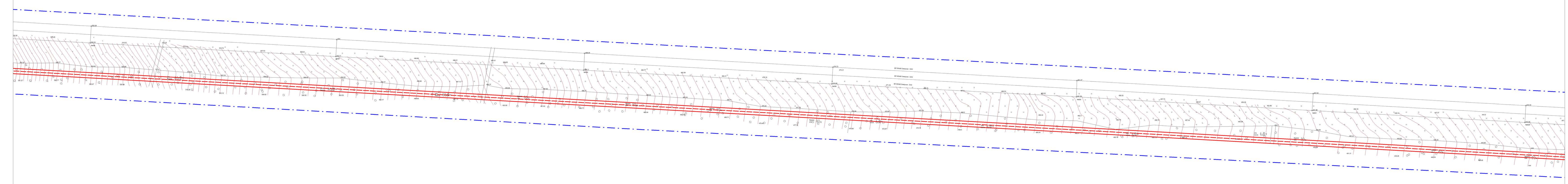


**Условные обозначения:**

- Границы проектирования
- Граница земельного участка на период строительства волоконно-оптической линии связи
- Существующие железнодорожные пути
- Существующая сеть электроснабжения (ВЛ 6 - 500 кВ)
- Существующая сеть газоснабжения
- Существующая сеть водоснабжения
- Существующая сеть волоконно-оптической линии связи
- Проектируемая сеть волоконно-оптической линии связи

<i>1335-ППТ</i>					
<i>Разработка проектной документации "Реконструкция объекта 1335"</i>					
<i>Изм.</i>	<i>Кол.уч</i>	<i>Лист</i>	<i>№ док.</i>	<i>Подп.</i>	<i>Дата</i>
<i>Разработал</i>	<i>Чемасин</i>				
<i>Проверил</i>	<i>Демисов</i>				
<i>Н.контр.</i>					
<i>Утвердил</i>					
<b>Проект планировки территории</b>					<i>Стадия</i>
<b>Схема местоположения существующих объектов капитального строительства М 1:1500</b>					<i>Лист</i>
<i>ООО "ИНТЕПРО"</i>					<i>Листов</i>
					69
					77



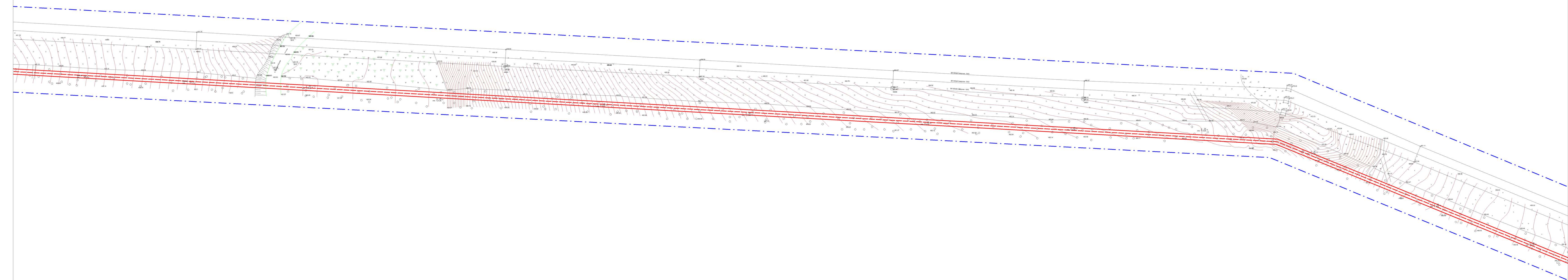


**Условные обозначения:**

- Границы проектирования
- Граница земельного участка на период строительства волоконно-оптической линии связи
- Существующие железнодорожные пути
- Существующая сеть электроснабжения (ВЛ 6 - 500 кВ)
- Существующая сеть газоснабжения
- Существующая сеть водоснабжения
- Существующая сеть волоконно-оптической линии связи
- Проектируемая сеть волоконно-оптической линии связи

<i>1335-ППТ</i>					
<i>Разработка проектной документации "Реконструкция объекта 1335"</i>					
<i>Изм.</i>	<i>Кол.уч</i>	<i>Лист</i>	<i>№ док.</i>	<i>Подп.</i>	<i>Дата</i>
<i>Разработал</i>	<i>Чемасин</i>				
<i>Проверил</i>	<i>Демисов</i>				
<i>Н.контр.</i>					
<i>Утвердил</i>					
<b>Проект планировки территории</b>					Стадия
Схема местоположения существующих объектов капитального строительства М 1:1500					Лист
ООО "ИНТЕПРО"					Листов
					70
					77



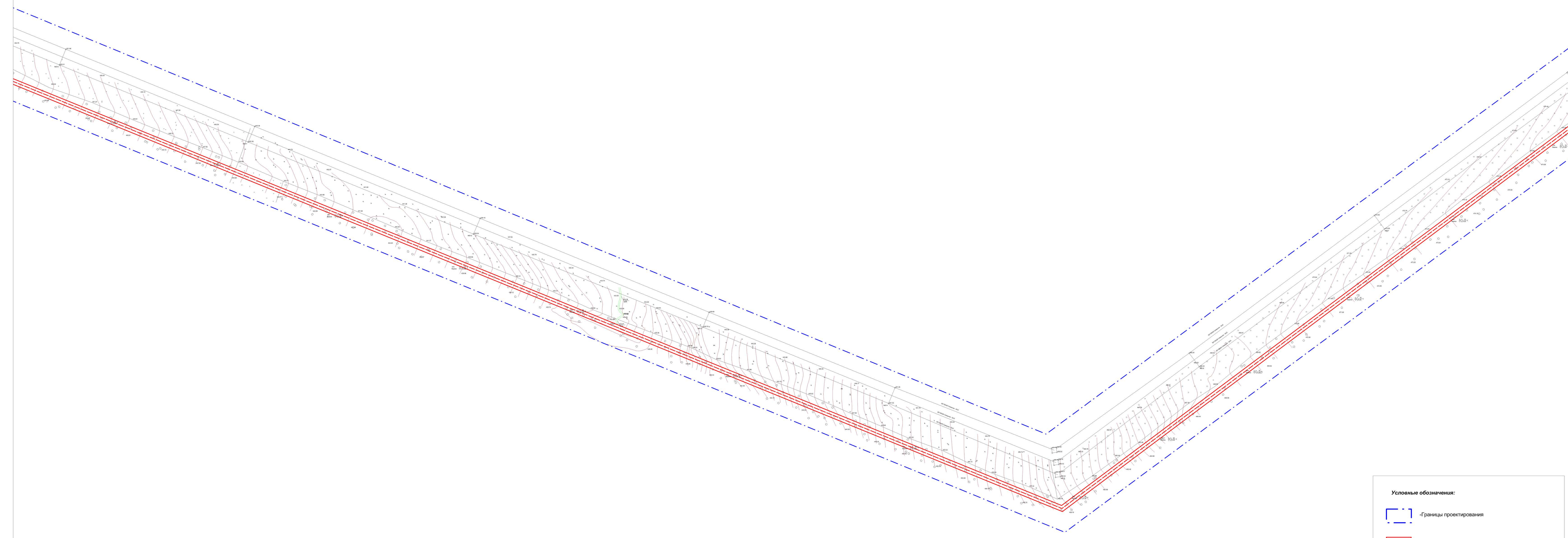


**Условные обозначения:**

- Границы проектирования
- Граница земельного участка на период строительства волоконно-оптической линии связи
- Существующие железнодорожные пути
- Существующая сеть электроснабжения (ВЛ 6 - 500 кВ)
- Существующая сеть газоснабжения
- Существующая сеть водоснабжения
- Существующая сеть волоконно-оптической линии связи
- Проектируемая сеть волоконно-оптической линии связи

<i>1335-ППТ</i>					
<i>Разработка проектной документации "Реконструкция объекта 1335"</i>					
<i>Изм.</i>	<i>Кол.уч</i>	<i>Лист</i>	<i>№ док.</i>	<i>Подп.</i>	<i>Дата</i>
<i>Разработал</i>	<i>Чемасин</i>				
<i>Проверил</i>	<i>Демисов</i>				
<i>Н.контр.</i>					
<i>Утвердил</i>					
<b>Проект планировки территории</b>					<i>Стадия</i>
					<i>Лист</i>
					<i>Листов</i>
Схема местоположения существующих объектов капитального строительства М 1:1500					71
					77
					<b>ООО "ИНТЕПРО"</b>






**Условные обозначения:**







- Границы проектирования
- Граница земельного участка на период строительства волоконно-оптической линии связи
- Существующие железнодорожные пути
- Существующая сеть электроснабжения (ВЛ 6 - 500 кВ)
- Существующая сеть газоснабжения
- Существующая сеть водоснабжения
- Существующая сеть волоконно-оптической линии связи
- Проектируемая сеть волоконно-оптической линии связи

<i>1335-ППТ</i>					
<i>Разработка проектной документации "Реконструкция объекта 1335"</i>					
<i>Изм.</i>	<i>Кол.уч</i>	<i>Лист</i>	<i>№ док.</i>	<i>Подп.</i>	<i>Дата</i>
<i>Разработал</i>	<i>Чемасин</i>				
<i>Проверил</i>	<i>Демисов</i>				
<i>Н.контр.</i>					
<i>Утвердил</i>					
<b>Проект планировки территории</b>					Стадия
					Лист
					Листов
Схема местоположения существующих объектов капитального строительства М 1:1500					72
					77
					<i>ООО "ИНТЕПРО"</i>



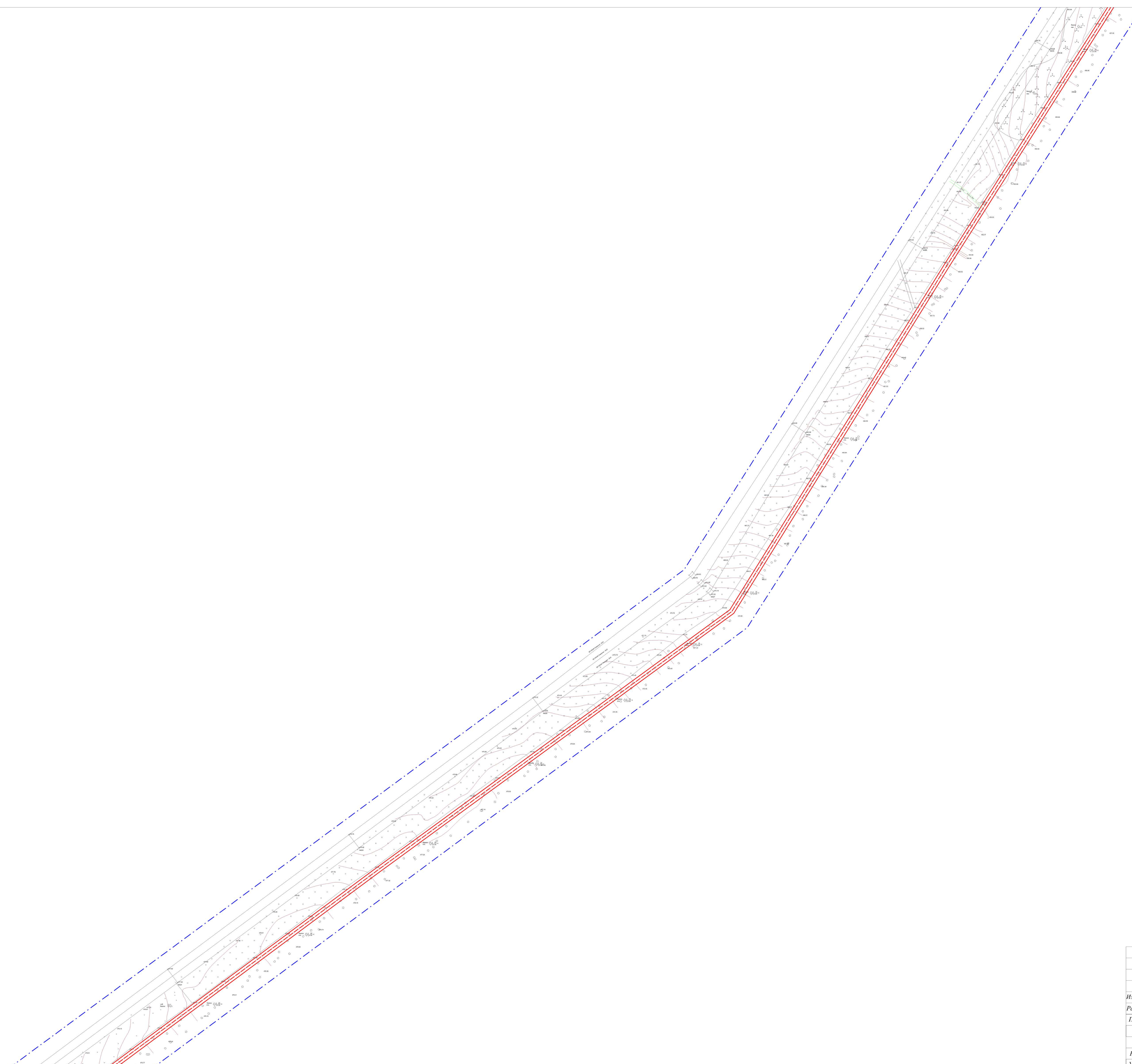


**Условные обозначения:**

-  -Границы проектирования
-  -Граница земельного участка на период строительства волоконно-оптической линии связи
-  -Существующие железнодорожные пути
-  -Существующая сеть электроснабжения (ВЛ 6 - 500 кВ)
-  -Существующая сеть газоснабжения
-  -Существующая сеть водоснабжения
-  -Существующая сеть волоконно-оптической линии связи
-  -Проектируемая сеть волоконно-оптической линии связи

<i>1335-ППТ</i>					
<i>Разработка проектной документации "Реконструкция объекта 1335"</i>					
<i>Изм.</i>	<i>Кол.уч</i>	<i>Лист</i>	<i>№ док.</i>	<i>Подп.</i>	<i>Дата</i>
<i>Разработал</i>	<i>Чемасин</i>				
<i>Проверил</i>	<i>Денисов</i>				
<i>Н.контр.</i>					
<i>Утвердил</i>					
<b>Проект планировки территории</b>				<i>Стадия</i>	<i>Лист</i>
					<i>Листов</i>
				73	77
Схема местоположения существующих объектов капитального строительства М 1:1500				<i>ООО "ИНТЕПРО"</i>	






**Условные обозначения:**

- Границы проектирования
- Граница земельного участка на период строительства волоконно-оптической линии связи
- Существующие железнодорожные пути
- Существующая сеть электроснабжения (ВЛ 6 - 500 кВ)
- Существующая сеть газоснабжения
- Существующая сеть водоснабжения
- Существующая сеть волоконно-оптической линии связи
- Проектируемая сеть волоконно-оптической линии связи

<i>1335-ПТТ</i>					
<i>Разработка проектной документации "Реконструкция объекта 1335"</i>					
<i>Изм.</i>	<i>Кол.уч</i>	<i>Лист</i>	<i>№ док.</i>	<i>Подп.</i>	<i>Дата</i>
<i>Разработал</i>	<i>Чемасин</i>				<i>Стадия</i>
<i>Проверил</i>	<i>Демисов</i>	<b>Проект планировки территории</b>			<i>Лист</i>
					74
					<i>Листов</i>
					77
<i>Н.контр.</i>		<b>Схема местоположения существующих объектов капитального строительства</b>			<b>ООО "ИНТЕПРО"</b>
<i>Утвердил</i>		<b>М 1:1500</b>			



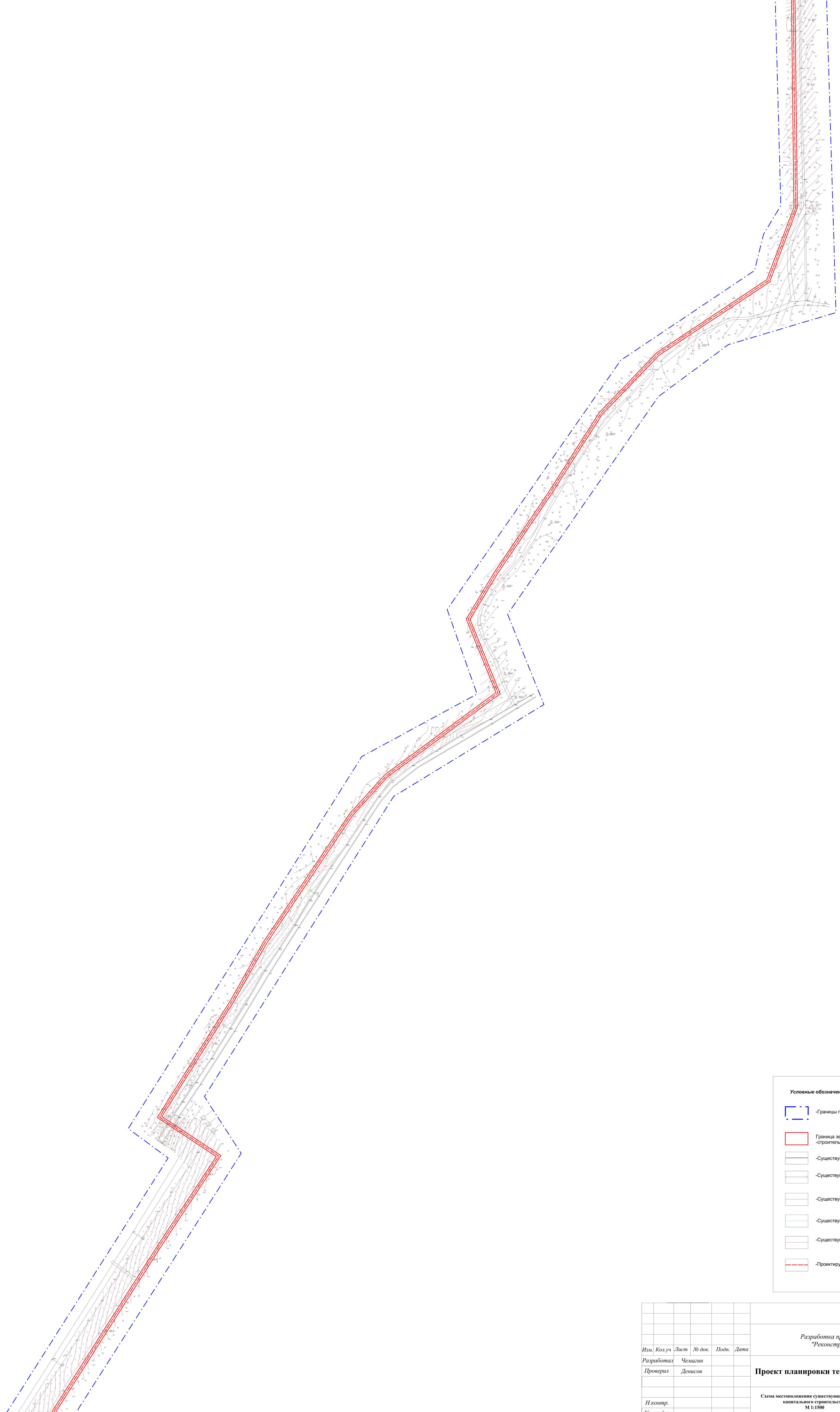


**Условные обозначения:**

- Границы проектирования
- Граница земельного участка на период строительства волоконно-оптической линии связи
- Существующие железнодорожные пути
- Существующая сеть электроснабжения (ВЛ 6 - 500 кВ)
- Существующая сеть газоснабжения
- Существующая сеть водоснабжения
- Существующая сеть волоконно-оптической линии связи
- Проектируемая сеть волоконно-оптической линии связи

<b>1335-ПТТ</b>					
<i>Разработка проектной документации "Реконструкция объекта 1335"</i>					
<i>Изм.</i>	<i>Кол.уч.</i>	<i>Лист</i>	<i>№ док.</i>	<i>Подп.</i>	<i>Дата</i>
Разработал	Чемаскин				
Проверил	Детисов				
<b>Проект планировки территории</b>			Стадия	Лист	Листов
			75	77	
<i>И.контр.</i>			<b>Схема местоположения существующих объектов капитального строительства М 1:1500</b>		
<i>Утвердил</i>			<b>ООО "ИНТЕПРО"</b>		



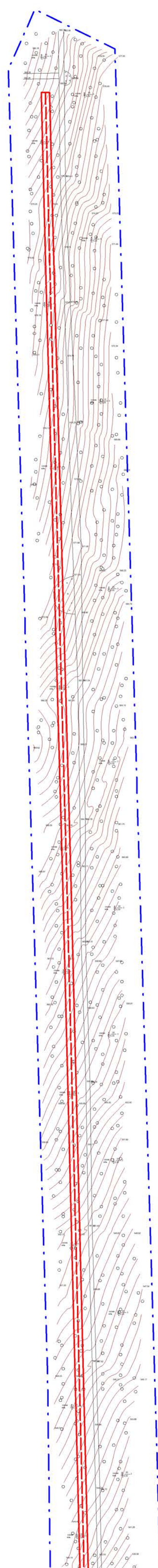


**Условные обозначения:**









- Границы проектирования
- Граница земельного участка на период строительства волоконно-оптической линии связи
- Существующие железнодорожные пути
- Существующая сеть электроснабжения (ВЛ 6 - 500 кВ)
- Существующая сеть газоснабжения
- Существующая сеть водоснабжения
- Существующая сеть волоконно-оптической линии связи
- Проектируемая сеть волоконно-оптической линии связи

						<i>1335-ПТТ</i>			
						<i>Разработка проектной документации "Реконструкция объекта 1335"</i>			
Изм.	Кол.уч.	Лист	№ док.	Подп.	Дата	<b>Проект планировки территории</b>	Стадия	Лист	Листов
								76	77
Разработал	Чемаски								
Проверил	Детисов								
И.контр.						Схема местоположения существующих объектов капитального строительства М 1:1500			
Утвердил						ООО "ИНТЕПРО"			




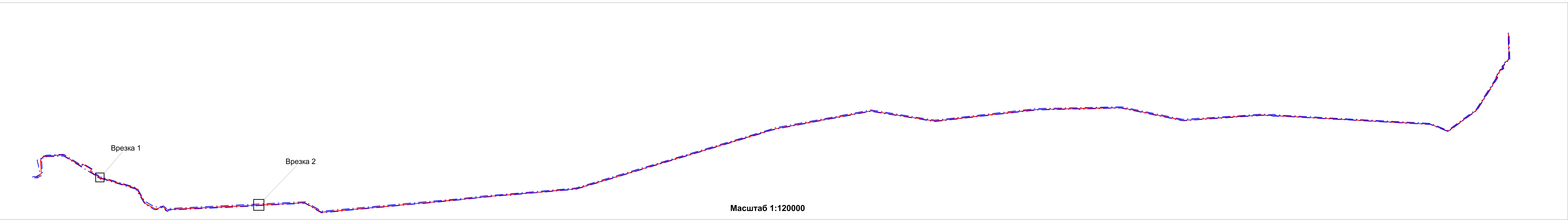


**Условные обозначения:**

-  - Границы проектирования
-  - Граница земельного участка на период строительства волоконно-оптической линии связи
-  - Существующие железнодорожные пути
-  - Существующая сеть электрообеспечения (ВЛ 6 - 500 кВ)
-  - Существующая сеть газоснабжения
-  - Существующая сеть водоснабжения
-  - Существующая сеть волоконно-оптической линии связи
-  - Проектируемая сеть волоконно-оптической линии связи

						<i>1335-П/Т</i>			
						<i>Разработка проектной документации "Реконструкция объекта 1335"</i>			
<i>Изм.</i>	<i>Кол.уч.</i>	<i>Лист</i>	<i>№ док.</i>	<i>Подп.</i>	<i>Дата</i>	<b>Проект планировки территории</b>	<i>Стадия</i>	<i>Лист</i>	<i>Листов</i>
Разработал	Чемаски							77	77
Проверил	Демисов								
<i>И.контр.</i>						Схема местоположения существующих объектов капитального строительства М 1:1500	<i>ООО "ИНТЕПРО"</i>		
<i>Утвердил</i>									





- Условные обозначения:**
- Границы проектирования
  - Граница земельного участка на период строительства волоконно-оптической линии связи
  - Границы территорий, подверженных риску возникновения чрезвычайных ситуаций природного и техногенного характера

1335-ИПТ				
Разработка проектной документации "Реконструкция объекта 1335"				
Изм.	Кол.уч.	Лист	№ док.	Подп.
Разработал	Чемзгин			
Проверил	Денисов			
<b>Проект планировки территории</b>				
			Стадия	Лист
				1
			Листов	1
Схема границ территорий, подверженных риску возникновения чрезвычайных ситуаций природного и техногенного характера М 1:1200				
ООО "ИНТЕПРО"				
И.контр.				
Утвердил				