



**МИНИСТЕРСТВО ОБОРОНЫ РОССИЙСКОЙ ФЕДЕРАЦИИ  
ВОЕННО-СТРОИТЕЛЬНЫЙ КОМПЛЕКС**

**Федеральное государственное унитарное предприятие  
«Главное военно-строительное управление № 4»  
(ФГУП «ГВСУ № 4»)  
Филиал «Строительное управление № 408»  
(Филиал «СУ № 408» ФГУП «ГВСУ № 4»)**

регистрационный номер члена СРО Союз «МОПОСС» 01-П № 016,  
дата регистрации в реестре СРО 11.02.2009 г.

**Заказчик – ФКП «УЗКС МО РФ»**

**Шифр 1335-ВОЛС Этап 2.**

**МАТЕРИАЛЫ ПО ОБОСНОВАНИЮ  
ТОМ II (Часть 5)**

**Проект планировки территории**

**1335-ППТ**


Главный инженер

А.Н. Смирнов

Главный инженер проекта

В.А. Фонарев

Изм.	№ док.	Подпись	Дата




**Общество с ограниченной ответственностью  
«ИНТЕПРО»**

**ПРОЕКТ ПЛАНИРОВКИ И ПРОЕКТ МЕЖЕВАНИЯ ТЕРРИТОРИИ  
ЛИНЕЙНОГО ОБЪЕКТА – РАЗРАБОТКА ПРОЕКТНОЙ  
ДОКУМЕНТАЦИИ «РЕКОНСТРУКЦИЯ ОБЪЕКТА 1335».**

**МАТЕРИАЛЫ ПО ОБОСНОВАНИЮ  
ТОМ II (Часть 5)**

**Проект планировки территории  
1335-ППТ**

Екатеринбург 2021



**Общество с ограниченной ответственностью  
«ИНТЕПРО»**

**ПРОЕКТ ПЛАНИРОВКИ И ПРОЕКТ МЕЖЕВАНИЯ ТЕРРИТОРИИ  
ЛИНЕЙНОГО ОБЪЕКТА – РАЗРАБОТКА ПРОЕКТНОЙ  
ДОКУМЕНТАЦИИ «РЕКОНСТРУКЦИЯ ОБЪЕКТА 1335»**

**МАТЕРИАЛЫ ПО ОБОСНОВАНИЮ  
ТОМ II (Часть 5)**

**Проект планировки территории**

**1335-ППТ**

Кадастровый инженер

А.А.Чемагин

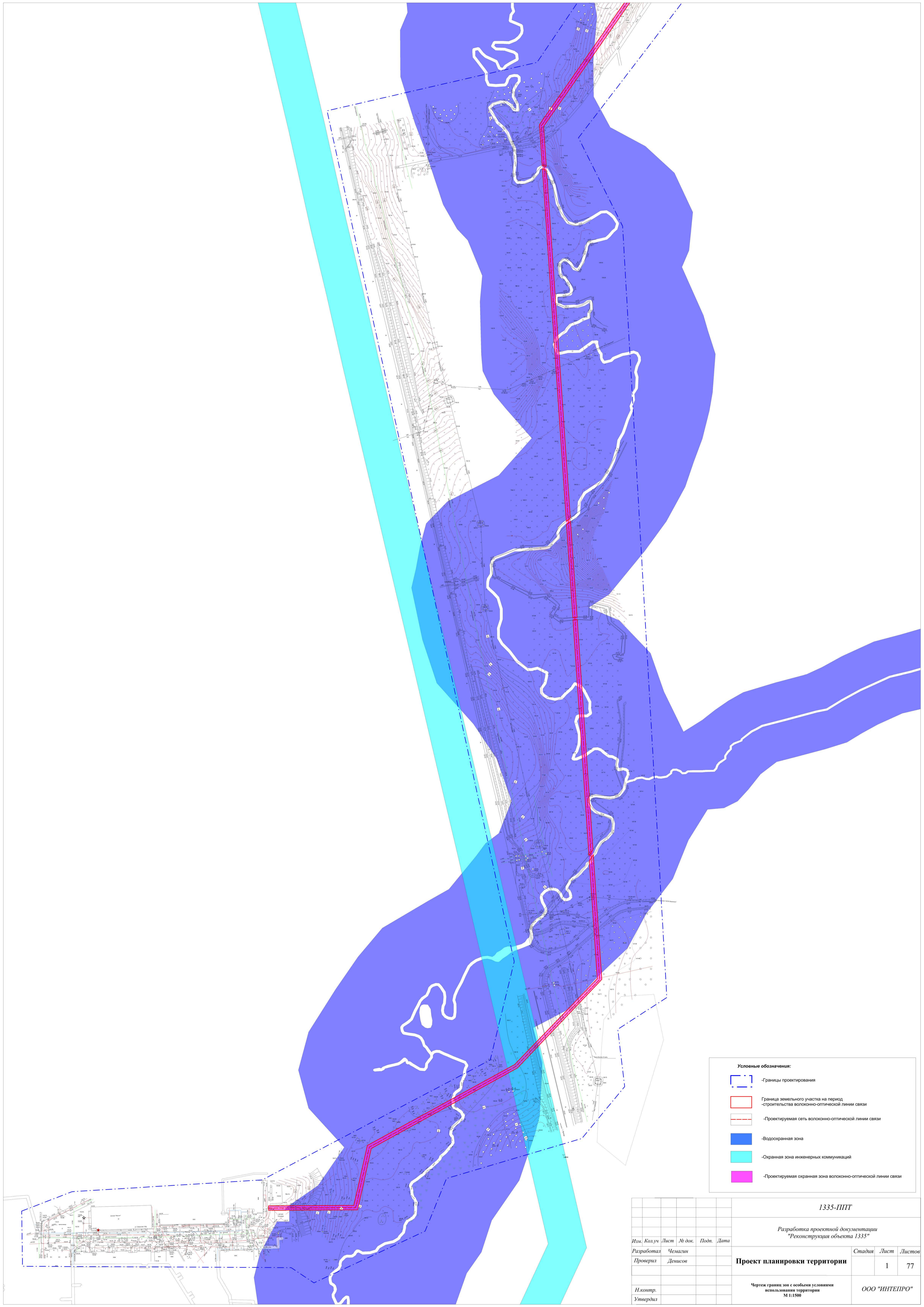
Директор

Е.Д.Денисов







Екатеринбург 2021

## Состав проекта

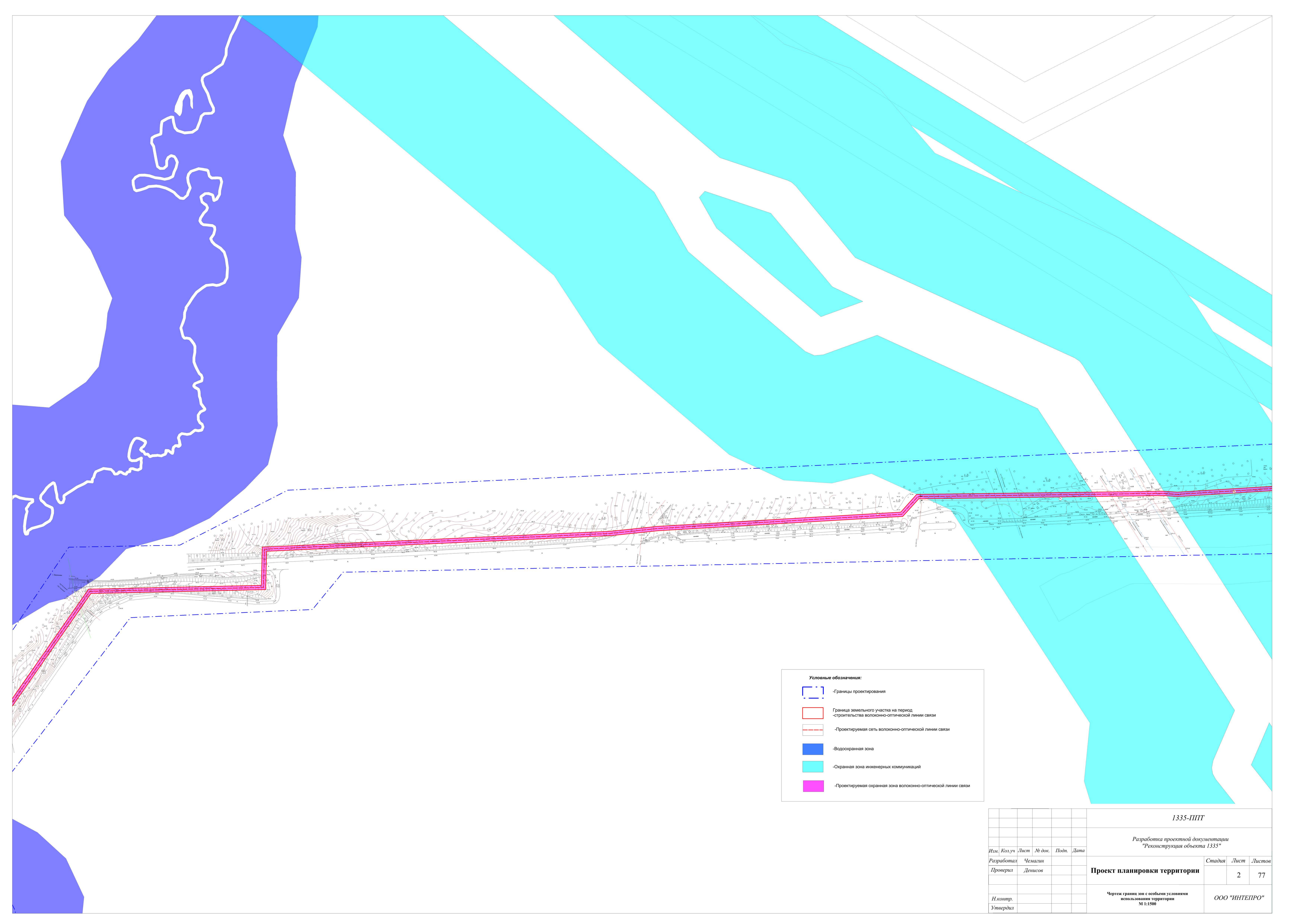
<b>№ п\п</b>	<b>Наименование</b>	<b>№ ТОМОВ ЛИСТОВ</b>	<b>КОЛ-ВО ЛИСТОВ</b>	<b>гриф секр.</b>	<b>инв №</b>
	<b>Проект планировки территории</b>				
	<b>Материалы по обоснованию</b>				
<b>1</b>	<b>Схема границ зон с особыми условиями использования территории, М 1:1500</b>	<b>II</b>	<b>38</b>		



**Условные обозначения:**


-  - Границы проектирования
-  - Граница земельного участка на период строительства волоконно-оптической линии связи
-  - Проектируемая сеть волоконно-оптической линии связи
-  - Водоохранная зона
-  - Охранная зона инженерных коммуникаций
-  - Проектируемая охранная зона волоконно-оптической линии связи

						<b>1335-ППТ</b>			
						<i>Разработка проектной документации "Реконструкция объекта 1335"</i>			
<i>Изм.</i>	<i>Кол.уч.</i>	<i>Лист</i>	<i>№ док.</i>	<i>Подп.</i>	<i>Дата</i>	<b>Проект планировки территории</b>	<i>Стадия</i>	<i>Лист</i>	<i>Листов</i>
								1	77
<i>Разработал</i>	<i>Чемасин</i>					<b>Чертеж границ зон с особыми условиями использования территории М 1:1500</b>	<b>ООО "ИНТЕПРО"</b>		
<i>Проверил</i>	<i>Демисов</i>								
<i>Н.контр.</i>									
<i>Утвердил</i>									



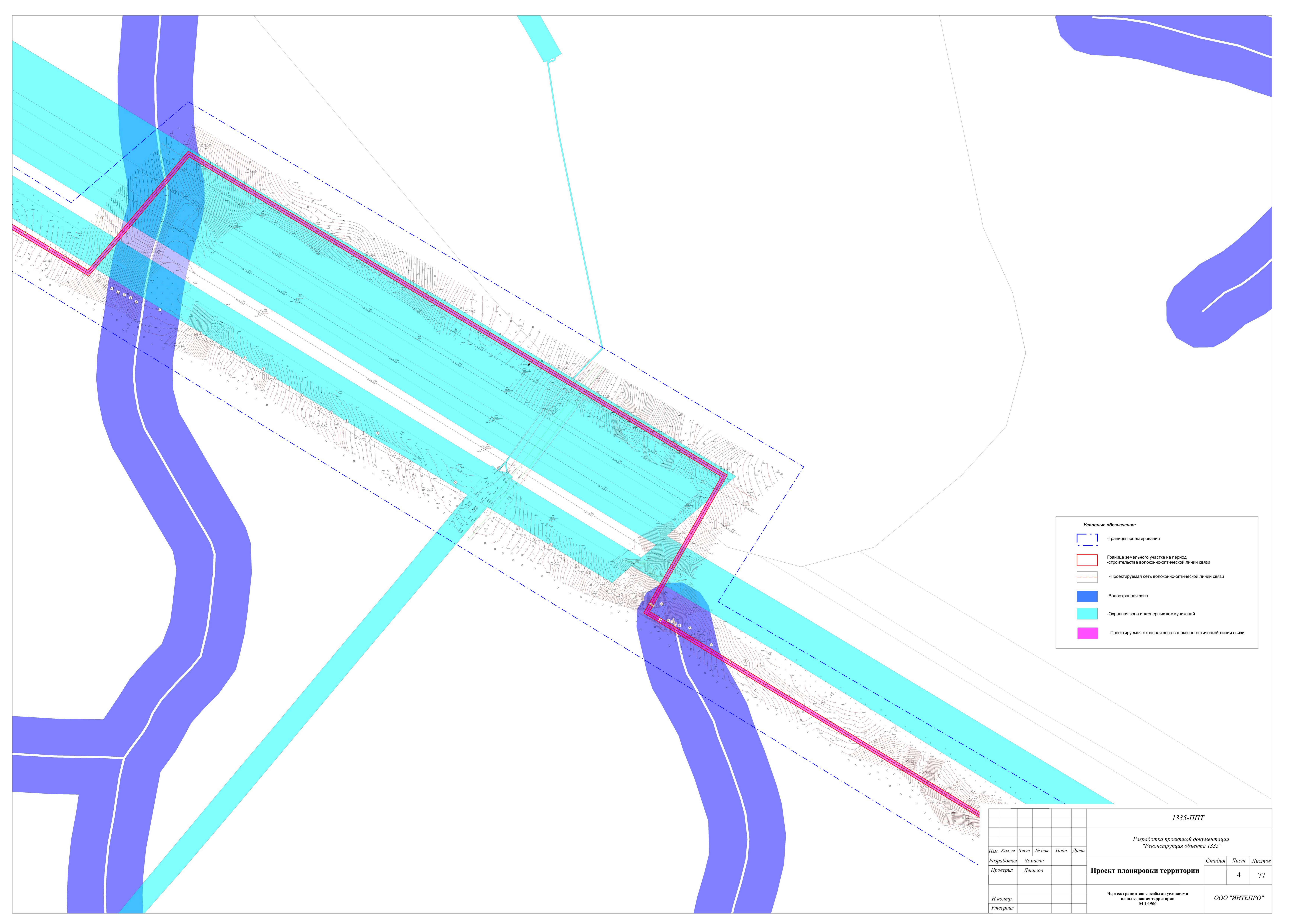
- Условные обозначения:**
- Границы проектирования
  - Граница земельного участка на период строительства волоконно-оптической линии связи
  - Проектируемая сеть волоконно-оптической линии связи
  - Водоохранная зона
  - Охранная зона инженерных коммуникаций
  - Проектируемая охранная зона волоконно-оптической линии связи

						<i>1335-П/ПТ</i>		
						<i>Разработка проектной документации "Реконструкция объекта 1335"</i>		
<i>Изм.</i>	<i>Колуч</i>	<i>Лист</i>	<i>№ док.</i>	<i>Подп.</i>	<i>Дата</i>			
<i>Разработал</i>	<i>Чемагин</i>					<b>Стадия</b>	<b>Лист</b>	<b>Листов</b>
<i>Проверил</i>	<i>Денисов</i>					<b>Проект планировки территории</b>	2	77
<i>И.контр.</i>						<b>Чертеж границ зон с особыми условиями использования территории</b> М 1:1500		
<i>Утвердил</i>						<i>ООО "ИНТЕПРО"</i>		



- Условные обозначения:**
- Границы проектирования
  - Граница земельного участка на период строительства волоконно-оптической линии связи
  - Проектируемая сеть волоконно-оптической линии связи
  - Водоохранная зона
  - Охранная зона инженерных коммуникаций
  - Проектируемая охранная зона волоконно-оптической линии связи

						<i>1335-П/ПТ</i>			
						<i>Разработка проектной документации "Реконструкция объекта 1335"</i>			
<i>Изм.</i>	<i>Колуч.</i>	<i>Лист</i>	<i>№ док.</i>	<i>Подп.</i>	<i>Дата</i>				
<i>Разработал</i>	<i>Чемагин</i>					<b>Проект планировки территории</b>	<i>Стадия</i>	<i>Лист</i>	<i>Листов</i>
<i>Проверил</i>	<i>Денисов</i>							3	77
<i>И.контр.</i>						<b>Чертеж границ зон с особыми условиями использования территории М 1:1500</b>	<i>ООО "ИНТЕПРО"</i>		
<i>Утвердил</i>									




**Условные обозначения:**

- Границы проектирования
- Граница земельного участка на период строительства волоконно-оптической линии связи
- Проектируемая сеть волоконно-оптической линии связи
- Водоохранная зона
- Охранная зона инженерных коммуникаций
- Проектируемая охранная зона волоконно-оптической линии связи

						<i>1335-П/ПТ</i>			
						<i>Разработка проектной документации "Реконструкция объекта 1335"</i>			
<i>Изм.</i>	<i>Колуч.</i>	<i>Лист</i>	<i>№ док.</i>	<i>Подп.</i>	<i>Дата</i>				
<i>Разработал</i>	<i>Чемагин</i>					<b>Проект планировки территории</b>	<i>Стадия</i>	<i>Лист</i>	<i>Листов</i>
<i>Проверил</i>	<i>Денисов</i>							4	77
<i>И.контр.</i>						<i>Чертеж границ зон с особыми условиями использования территории М 1:1500</i>			
<i>Утвердил</i>						<i>ООО "ИНТЕПРО"</i>			

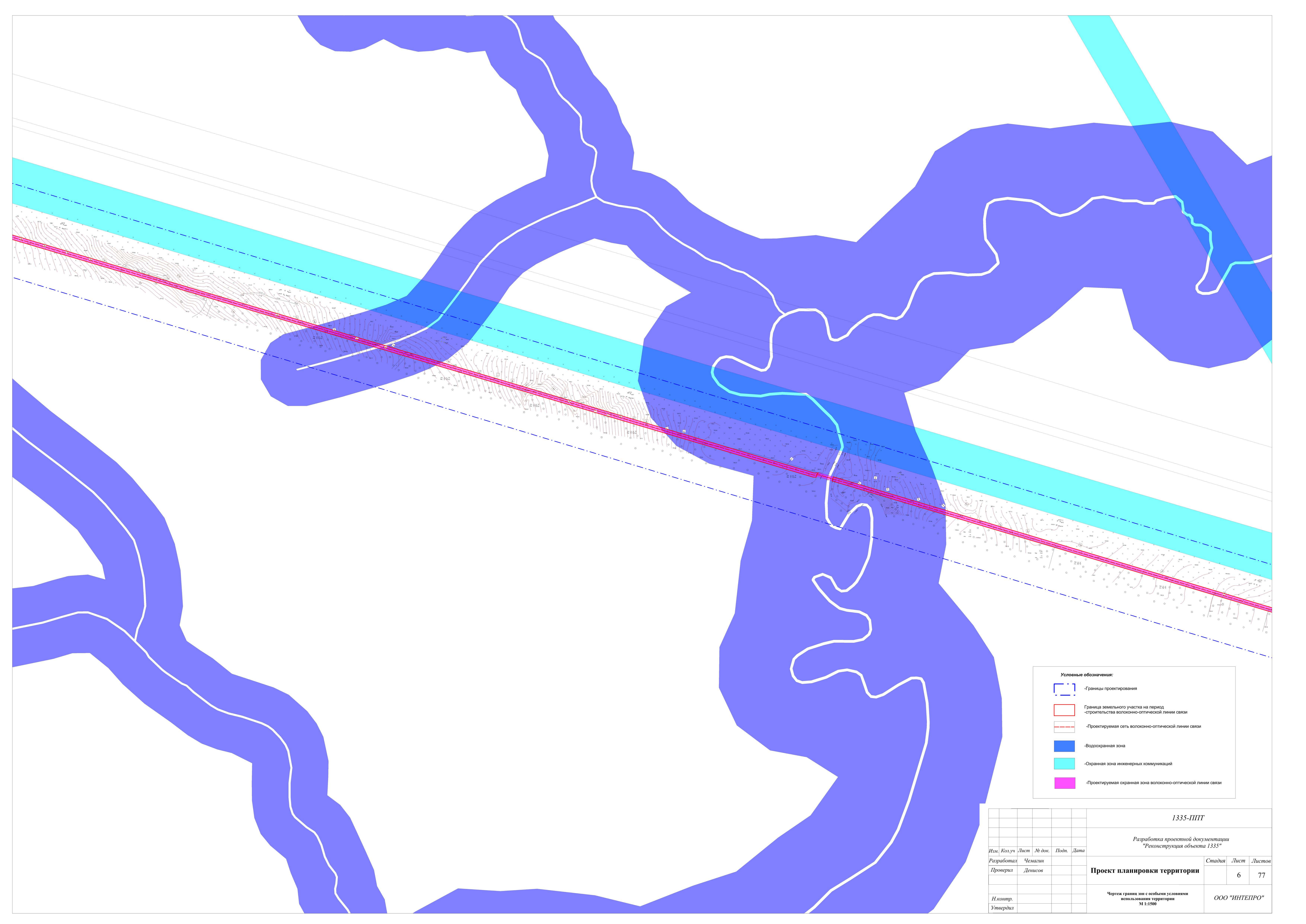




**Условные обозначения:**

- Границы проектирования
- Граница земельного участка на период строительства волоконно-оптической линии связи
- Проектируемая сеть волоконно-оптической линии связи
- Водоохранная зона
- Охранная зона инженерных коммуникаций
- Проектируемая охранная зона волоконно-оптической линии связи

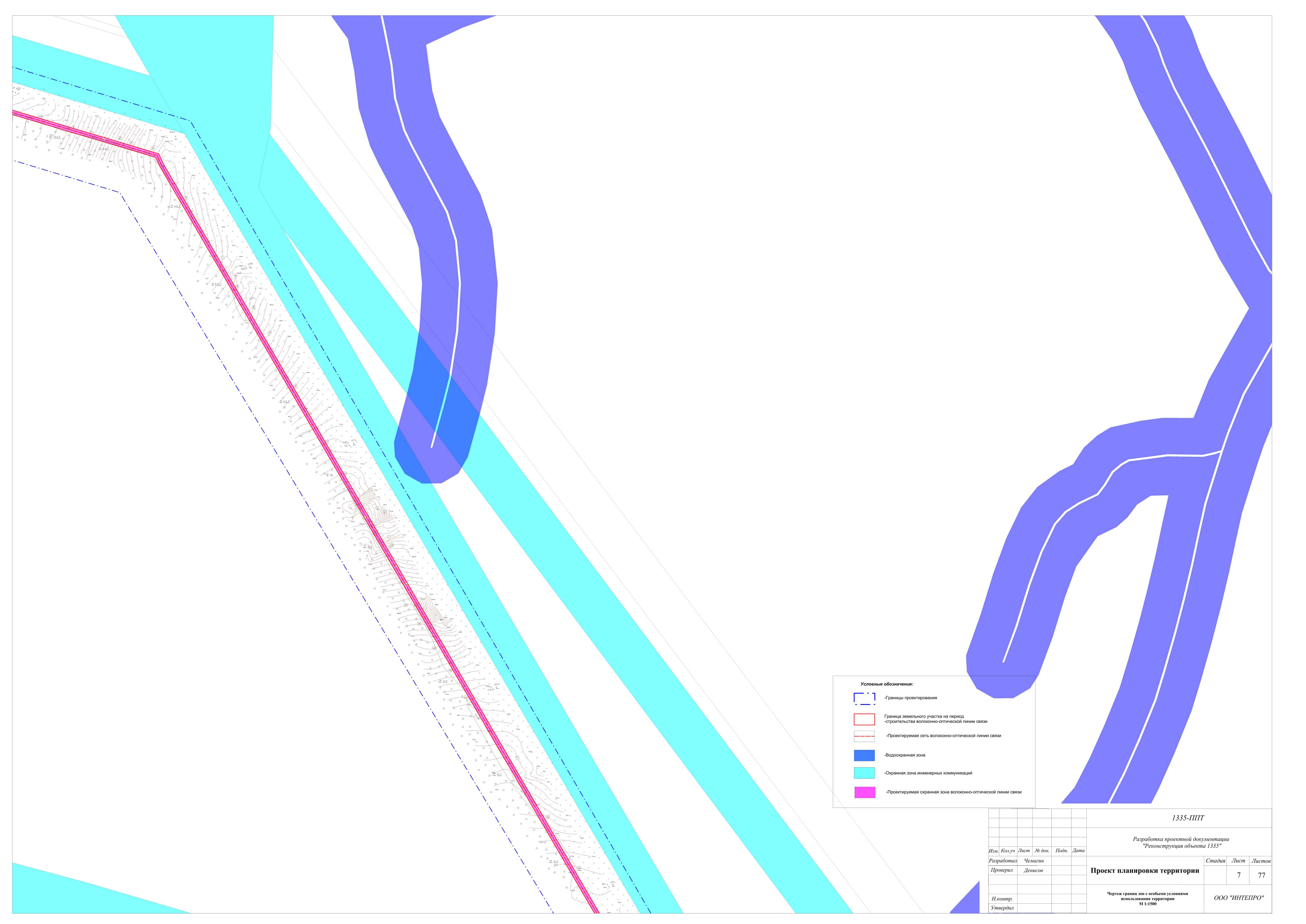
						<i>1335-ППТ</i>			
						<i>Разработка проектной документации "Реконструкция объекта 1335"</i>			
<i>Изм.</i>	<i>Колуч.</i>	<i>Лист</i>	<i>№ док.</i>	<i>Подп.</i>	<i>Дата</i>				
<i>Разработал</i>	<i>Чемагин</i>					<b>Проект планировки территории</b>	<i>Стадия</i>	<i>Лист</i>	<i>Листов</i>
<i>Проверил</i>	<i>Деписов</i>							5	77
<i>И.контр.</i>						<b>Чертеж границ зон с особыми условиями использования территории М 1:1500</b>	<i>ООО "ИНТЕПРО"</i>		
<i>Утвердил</i>									



**Условные обозначения:**

- Границы проектирования
- Граница земельного участка на период строительства волоконно-оптической линии связи
- Проектируемая сеть волоконно-оптической линии связи
- Водоохранная зона
- Охранная зона инженерных коммуникаций
- Проектируемая охранная зона волоконно-оптической линии связи

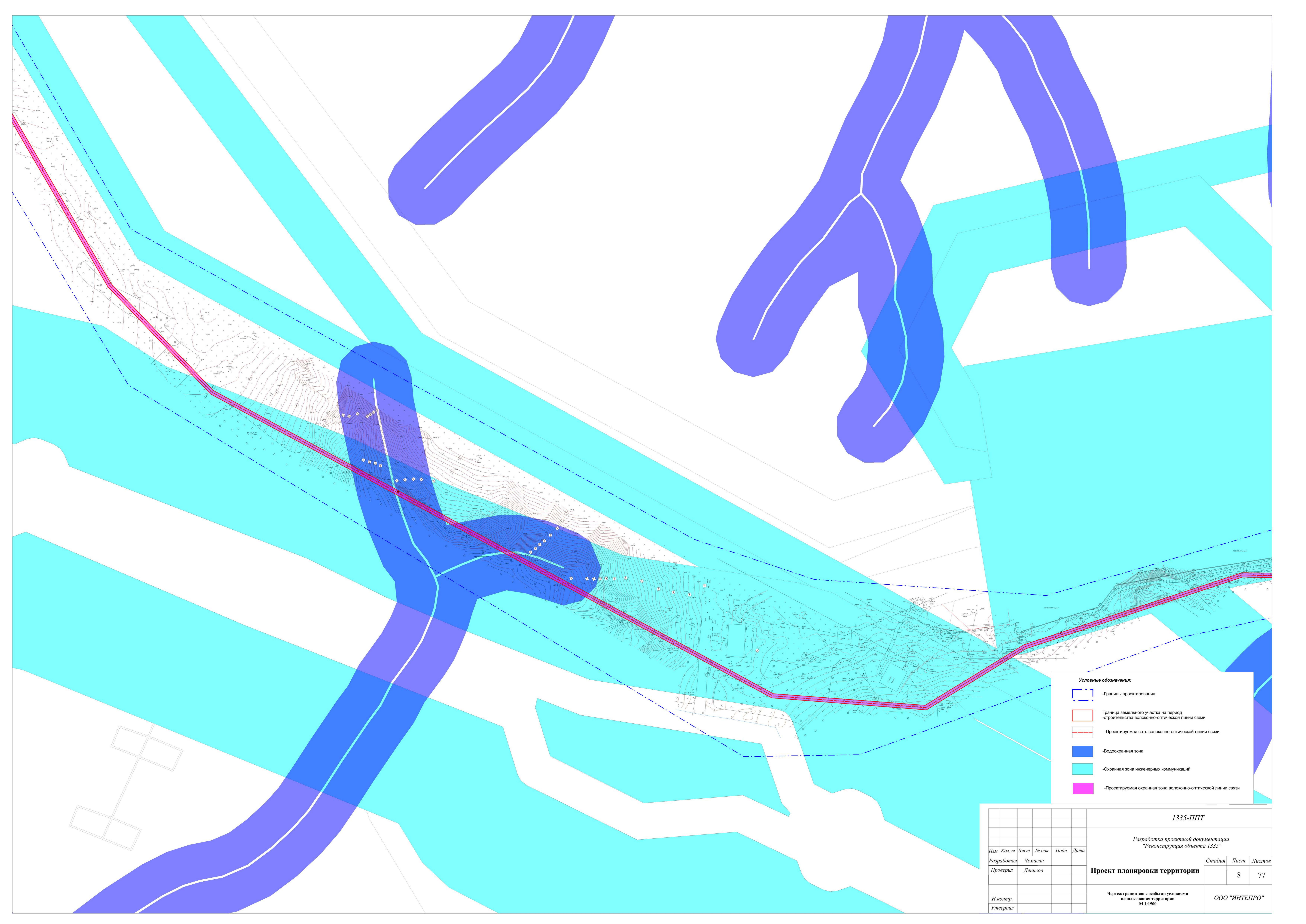
						<i>1335-ПТП</i>			
						<i>Разработка проектной документации "Реконструкция объекта 1335"</i>			
<i>Изм.</i>	<i>Колуч</i>	<i>Лист</i>	<i>№ док.</i>	<i>Подп.</i>	<i>Дата</i>				
<i>Разработал</i>	<i>Чемагин</i>					<b>Проект планировки территории</b>	<i>Стадия</i>	<i>Лист</i>	<i>Листов</i>
<i>Проверил</i>	<i>Денисов</i>							6	77
<i>И.контр.</i>						<b>Чертеж границ зон с особыми условиями использования территории</b>	<i>ООО "ИНТЕПРО"</i>		
<i>Утвердил</i>						<b>М 1:1500</b>			



**Условные обозначения:**

- Границы проектирования
- Граница земельного участка на период строительства волоконно-оптической линии связи
- Проектируемая сеть волоконно-оптической линии связи
- Водоохранная зона
- Охранная зона инженерных коммуникаций
- Проектируемая охранная зона волоконно-оптической линии связи

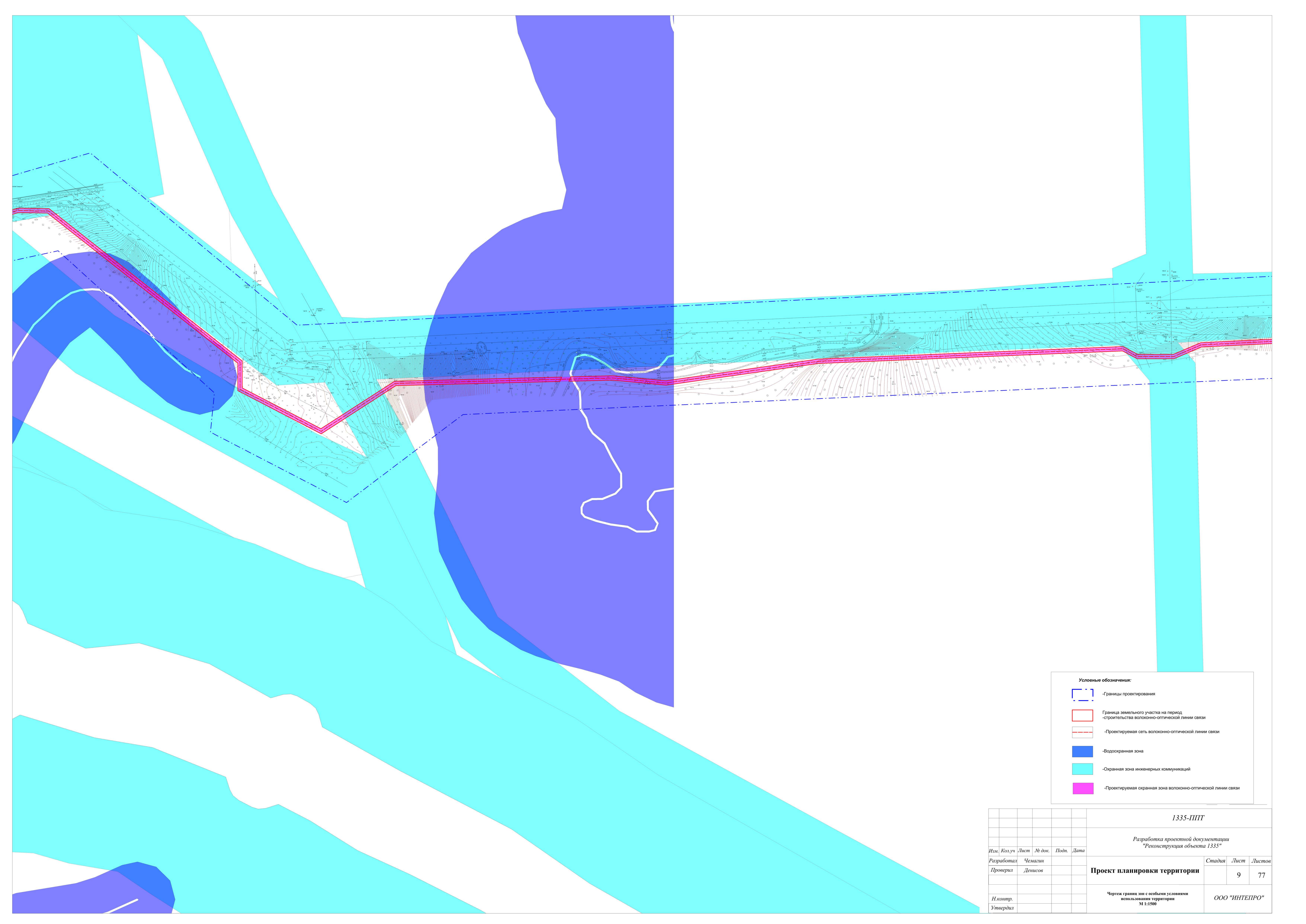
<i>1335-ППТ</i>					
<i>Разработка проектной документации "Реконструкция объекта 1335"</i>					
<i>Изм.</i>	<i>Кол.уч.</i>	<i>Лист</i>	<i>№ док.</i>	<i>Подп.</i>	<i>Дата</i>
<i>Разработал</i>	<i>Чемагин</i>				
<i>Проверил</i>	<i>Денисов</i>				
<b>Проект планировки территории</b>					<i>Стадия</i>
					<i>Лист</i>
					<i>Листов</i>
<b>Чертеж границ зон с особыми условиями использования территории М 1:1500</b>					<i>ООО "ИНТЕПРО"</i>
<i>И.контр.</i>					
<i>Утвердил</i>					









**Условные обозначения:**

- Границы проектирования
- Граница земельного участка на период строительства волоконно-оптической линии связи
- Проектируемая сеть волоконно-оптической линии связи
- Водоохранная зона
- Охранная зона инженерных коммуникаций
- Проектируемая охранная зона волоконно-оптической линии связи

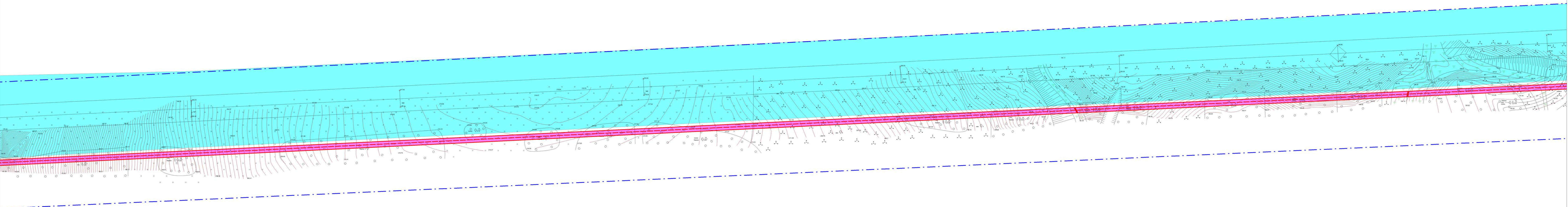
						<i>1335-П/ПТ</i>			
						<i>Разработка проектной документации "Реконструкция объекта 1335"</i>			
<i>Изм.</i>	<i>Колуч</i>	<i>Лист</i>	<i>№ док.</i>	<i>Подп.</i>	<i>Дата</i>				
<i>Разработал</i>	<i>Чемагин</i>					<b>Проект планировки территории</b>	<i>Стадия</i>	<i>Лист</i>	<i>Листов</i>
<i>Проверил</i>	<i>Денисов</i>							8	77
<i>И.контр.</i>						<b>Чертеж границ зон с особыми условиями использования территории</b>	<i>ООО "ИНТЕПРО"</i>		
<i>Утвердил</i>						<b>М 1:1500</b>			



**Условные обозначения:**

-  -Границы проектирования
-  Граница земельного участка на период строительства волоконно-оптической линии связи
-  -Проектируемая сеть волоконно-оптической линии связи
-  -Водоохранная зона
-  -Охранная зона инженерных коммуникаций
-  -Проектируемая охранная зона волоконно-оптической линии связи

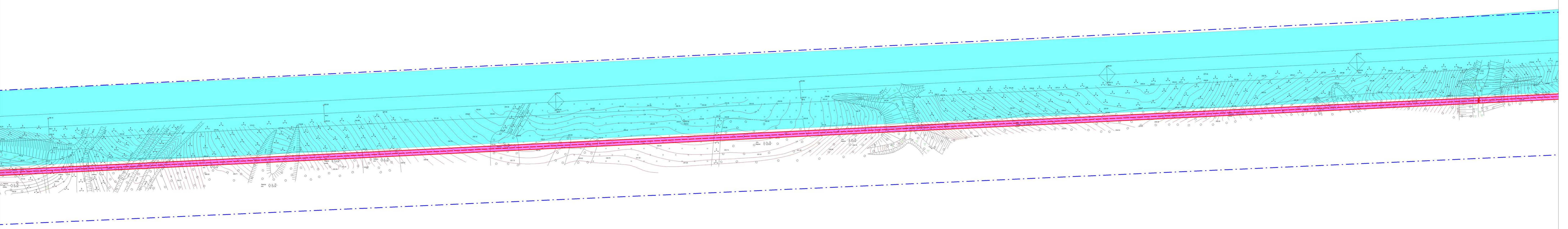
						<i>1335-П/ПТ</i>		
						<i>Разработка проектной документации "Реконструкция объекта 1335"</i>		
<i>Изм.</i>	<i>Колуч.</i>	<i>Лист</i>	<i>№ док.</i>	<i>Подп.</i>	<i>Дата</i>			
<i>Разработал</i>	<i>Чемагин</i>							
<i>Проверил</i>	<i>Денисов</i>							
						<b>Проект планировки территории</b>		
						<i>Стадия</i>	<i>Лист</i>	<i>Листов</i>
							9	77
<i>И.контр.</i>								
<i>Утвердил</i>								
						<b>Чертеж границ зон с особыми условиями использования территории М 1:1500</b>		
						<i>ООО "ИНТЕПРО"</i>		



**Условные обозначения:**

-  -Границы проектирования
-  -Граница земельного участка на период строительства волоконно-оптической линии связи
-  -Проектируемая сеть волоконно-оптической линии связи
-  -Водоохранная зона
-  -Охранная зона инженерных коммуникаций
-  -Проектируемая охранная зона волоконно-оптической линии связи

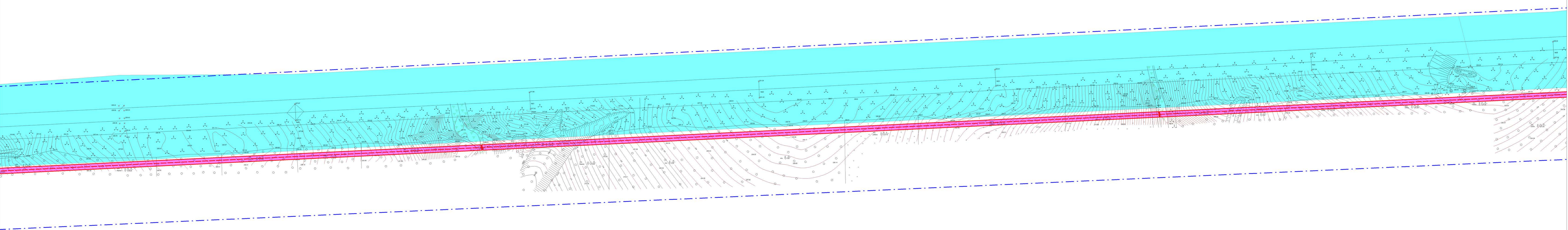
						<i>1335-ППТ</i>		
						<i>Разработка проектной документации "Реконструкция объекта 1335"</i>		
<i>Изм.</i>	<i>Колуч.</i>	<i>Лист</i>	<i>№ док.</i>	<i>Подп.</i>	<i>Дата</i>			
<i>Разработал</i>	<i>Чемагин</i>							
<i>Проверил</i>	<i>Денисов</i>							
						<b>Проект планировки территории</b>		
						<i>Стадия</i>	<i>Лист</i>	<i>Листов</i>
							10	77
<i>И.контр.</i>								
<i>Утвердил</i>								
						<b>Чертеж границ зон с особыми условиями использования территории М 1:1500</b>		
						<i>ООО "ИНТЕПРО"</i>		



**Условные обозначения:**

-  -Границы проектирования
-  -Граница земельного участка на период строительства волоконно-оптической линии связи
-  -Проектируемая сеть волоконно-оптической линии связи
-  -Водоохранная зона
-  -Охранная зона инженерных коммуникаций
-  -Проектируемая охранная зона волоконно-оптической линии связи

						<i>1335-П/ПТ</i>		
						<i>Разработка проектной документации "Реконструкция объекта 1335"</i>		
<i>Изм.</i>	<i>Колуч</i>	<i>Лист</i>	<i>№ док.</i>	<i>Подп.</i>	<i>Дата</i>			
<i>Разработал</i>	<i>Чемагин</i>							
<i>Проверил</i>	<i>Денисов</i>							
						<b>Проект планировки территории</b>		
						<i>Стадия</i>	<i>Лист</i>	<i>Листов</i>
							11	77
						<b>Чертеж границ зон с особыми условиями использования территории М 1:1500</b>		
<i>И.контр.</i>						<i>ООО "ИНТЕПРО"</i>		
<i>Утвердил</i>								




**Условные обозначения:**

- Границы проектирования
- Граница земельного участка на период строительства волоконно-оптической линии связи
- Проектируемая сеть волоконно-оптической линии связи
- Водоохранная зона
- Охранная зона инженерных коммуникаций
- Проектируемая охранная зона волоконно-оптической линии связи

						<i>1335-П/ПТ</i>		
						<i>Разработка проектной документации "Реконструкция объекта 1335"</i>		
<i>Изм.</i>	<i>Колуч</i>	<i>Лист</i>	<i>№ док.</i>	<i>Подп.</i>	<i>Дата</i>			
<i>Разработал</i>	<i>Чемагин</i>							
<i>Проверил</i>	<i>Денисов</i>					<b>Проект планировки территории</b>		
						<i>Стадия</i>	<i>Лист</i>	<i>Листов</i>
							12	77
<i>И.контр.</i>						<b>Чертеж границ зон с особыми условиями использования территории</b>		
<i>Утвердил</i>						<b>М 1:1500</b>		
						<i>ООО "ИНТЕПРО"</i>		

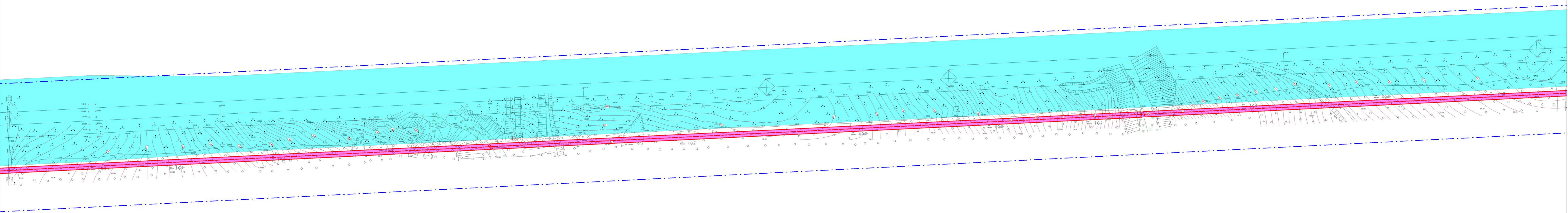






**Условные обозначения:**

- Границы проектирования
- Граница земельного участка на период строительства волоконно-оптической линии связи
- Проектируемая сеть волоконно-оптической линии связи
- Водоохранная зона
- Охранная зона инженерных коммуникаций
- Проектируемая охранная зона волоконно-оптической линии связи

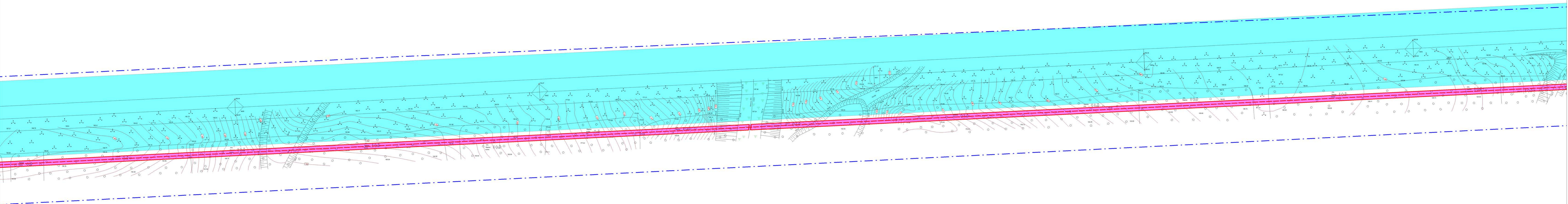
						<i>1335-ППТ</i>		
						<i>Разработка проектной документации "Реконструкция объекта 1335"</i>		
<i>Изм.</i>	<i>Колуч.</i>	<i>Лист</i>	<i>№ док.</i>	<i>Подп.</i>	<i>Дата</i>			
<i>Разработал</i>	<i>Чемагин</i>					<i>Стадия</i>	<i>Лист</i>	<i>Листов</i>
<i>Проверил</i>	<i>Денисов</i>					<b>Проект планировки территории</b>	13	77
<i>И.контр.</i>						<b>Чертеж границ зон с особыми условиями использования территории</b>		
<i>Утвердил</i>						<b>М 1:1500</b>		
						<i>ООО "ИНТЕПРО"</i>		



**Условные обозначения:**

-  -Границы проектирования
-  Граница земельного участка на период строительства волоконно-оптической линии связи
-  -Проектируемая сеть волоконно-оптической линии связи
-  -Водоохранная зона
-  -Охранная зона инженерных коммуникаций
-  -Проектируемая охранная зона волоконно-оптической линии связи


						<i>1335-П/ПТ</i>		
						<i>Разработка проектной документации "Реконструкция объекта 1335"</i>		
<i>Изм.</i>	<i>Колуч.</i>	<i>Лист</i>	<i>№ док.</i>	<i>Подп.</i>	<i>Дата</i>			
<i>Разработал</i>	<i>Чемагин</i>							
<i>Проверил</i>	<i>Денисов</i>					<b>Проект планировки территории</b>		
						<i>Стадия</i>	<i>Лист</i>	<i>Листов</i>
							14	77
<i>И.контр.</i>						<b>Чертеж границ зон с особыми условиями использования территории</b>		
<i>Утвердил</i>						<i>М 1:1500</i>		
						<i>ООО "ИНТЕПРО"</i>		



**Условные обозначения:**

- Границы проектирования
- Граница земельного участка на период строительства волоконно-оптической линии связи
- Проектируемая сеть волоконно-оптической линии связи
- Водоохранная зона
- Охранная зона инженерных коммуникаций
- Проектируемая охранная зона волоконно-оптической линии связи

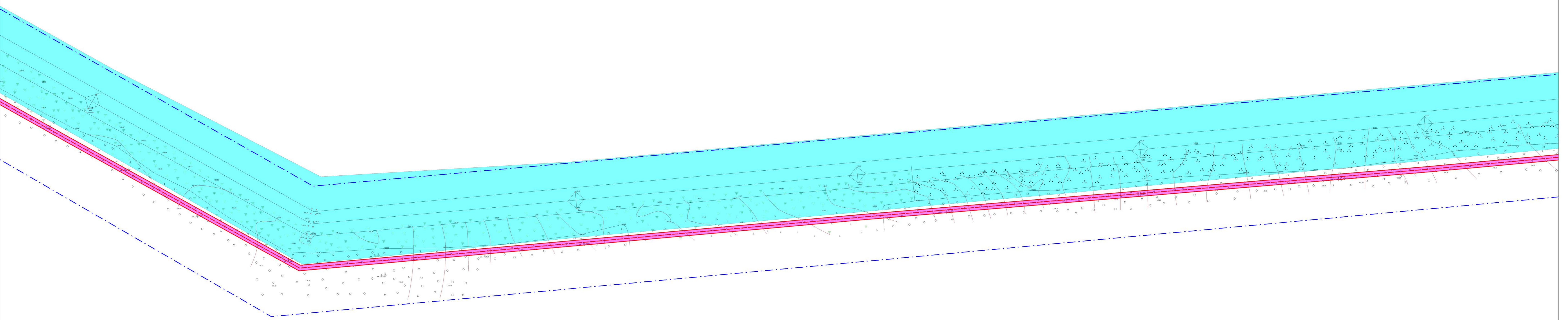
						<i>1335-ППТ</i>				
						<i>Разработка проектной документации "Реконструкция объекта 1335"</i>				
<i>Изм.</i>	<i>Колуч</i>	<i>Лист</i>	<i>№ док.</i>	<i>Подп.</i>	<i>Дата</i>			<i>Стадия</i>	<i>Лист</i>	<i>Листов</i>
						<b>Проект планировки территории</b>			15	77
<i>И.контр.</i>						<b>Чертеж границ зон с особыми условиями использования территории</b> М 1:1500		<i>ООО "ИНТЕПРО"</i>		
<i>Утвердил</i>										



**Условные обозначения:**

- Границы проектирования
- Граница земельного участка на период строительства волоконно-оптической линии связи
- Проектируемая сеть волоконно-оптической линии связи
- Водоохранная зона
- Охранная зона инженерных коммуникаций
- Проектируемая охранная зона волоконно-оптической линии связи

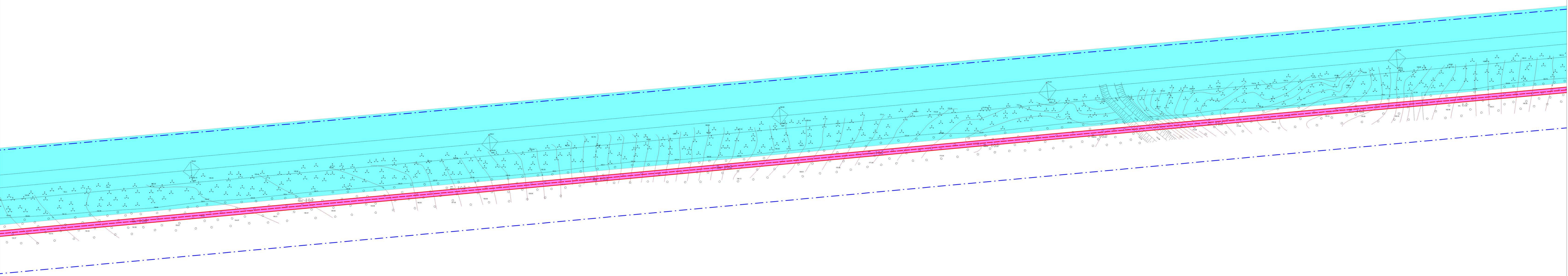
						<i>1335-ППТ</i>			
						<i>Разработка проектной документации "Реконструкция объекта 1335"</i>			
<i>Изм.</i>	<i>Колуч</i>	<i>Лист</i>	<i>№ док.</i>	<i>Подп.</i>	<i>Дата</i>				
<i>Разработал</i>	<i>Чемагин</i>					<b>Проект планировки территории</b>	<i>Стадия</i>	<i>Лист</i>	<i>Листов</i>
<i>Проверил</i>	<i>Денисов</i>							16	77
<i>И.контр.</i>						<b>Чертеж границ зон с особыми условиями использования территории</b> М 1:1500			
<i>Утвердил</i>						<i>ООО "ИНТЕПРО"</i>			



**Условные обозначения:**

- Границы проектирования
- Граница земельного участка на период строительства волоконно-оптической линии связи
- Проектируемая сеть волоконно-оптической линии связи
- Водоохранная зона
- Охранная зона инженерных коммуникаций
- Проектируемая охранная зона волоконно-оптической линии связи

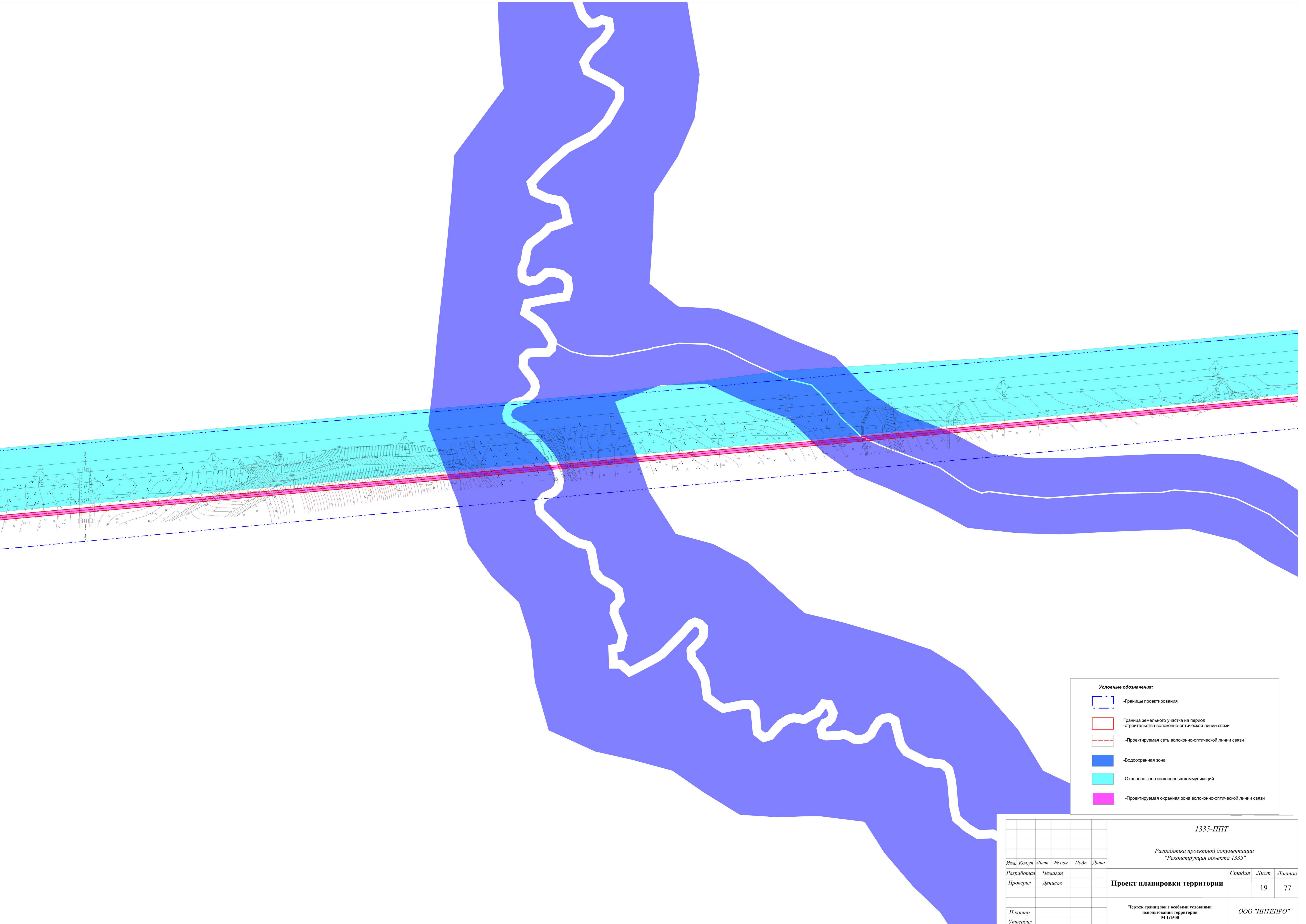
						<i>1335-ППТ</i>		
						<i>Разработка проектной документации "Реконструкция объекта 1335"</i>		
<i>Изм.</i>	<i>Колуч</i>	<i>Лист</i>	<i>№ док.</i>	<i>Подп.</i>	<i>Дата</i>			
<i>Разработал</i>	<i>Чемагин</i>					<i>Стадия</i>	<i>Лист</i>	<i>Листов</i>
<i>Проверил</i>	<i>Денисов</i>					<b>Проект планировки территории</b>	17	77
<i>И.контр.</i>						<b>Чертеж границ зон с особыми условиями использования территории</b>		
<i>Утвердил</i>						<b>М 1:1500</b>		
						<i>ООО "ИНТЕПРО"</i>		



**Условные обозначения:**


- Границы проектирования
- Граница земельного участка на период строительства волоконно-оптической линии связи
- Проектируемая сеть волоконно-оптической линии связи
- Водоохранная зона
- Охранная зона инженерных коммуникаций
- Проектируемая охранная зона волоконно-оптической линии связи

						<i>1335-ППТ</i>		
						<i>Разработка проектной документации "Реконструкция объекта 1335"</i>		
<i>Изм.</i>	<i>Колуч</i>	<i>Лист</i>	<i>№ док.</i>	<i>Подп.</i>	<i>Дата</i>			
<i>Разработал</i>	<i>Чемагин</i>					<b>Стадия</b>	<b>Лист</b>	<b>Листов</b>
<i>Проверил</i>	<i>Денисов</i>					<b>Проект планировки территории</b>	18	77
<i>И.контр.</i>						<b>Чертеж границ зон с особыми условиями использования территории</b>		
<i>Утвердил</i>						<b>М 1:1500</b>		
						<i>ООО "ИНТЕПРО"</i>		



- Условные обозначения:**
- Границы проектирования
  - Граница земельного участка на период строительства волоконно-оптической линии связи
  - Проектируемая сеть волоконно-оптической линии связи
  - Водоохранная зона
  - Охранная зона инженерных коммуникаций
  - Проектируемая охранная зона волоконно-оптической линии связи

						<i>1335-П/ПТ</i>			
						<i>Разработка проектной документации "Реконструкция объекта 1335"</i>			
<i>Изм.</i>	<i>Колуч.</i>	<i>Лист</i>	<i>№ док.</i>	<i>Подп.</i>	<i>Дата</i>				
<i>Разработал</i>	<i>Чемагин</i>					<b>Проект планировки территории</b>	<i>Стадия</i>	<i>Лист</i>	<i>Листов</i>
<i>Проверил</i>	<i>Денисов</i>							19	77
<i>И.контр.</i>						<b>Чертеж границ зон с особыми условиями использования территории</b> М 1:1500			
<i>Утвердил</i>						<i>ООО "ИНТЕПРО"</i>			

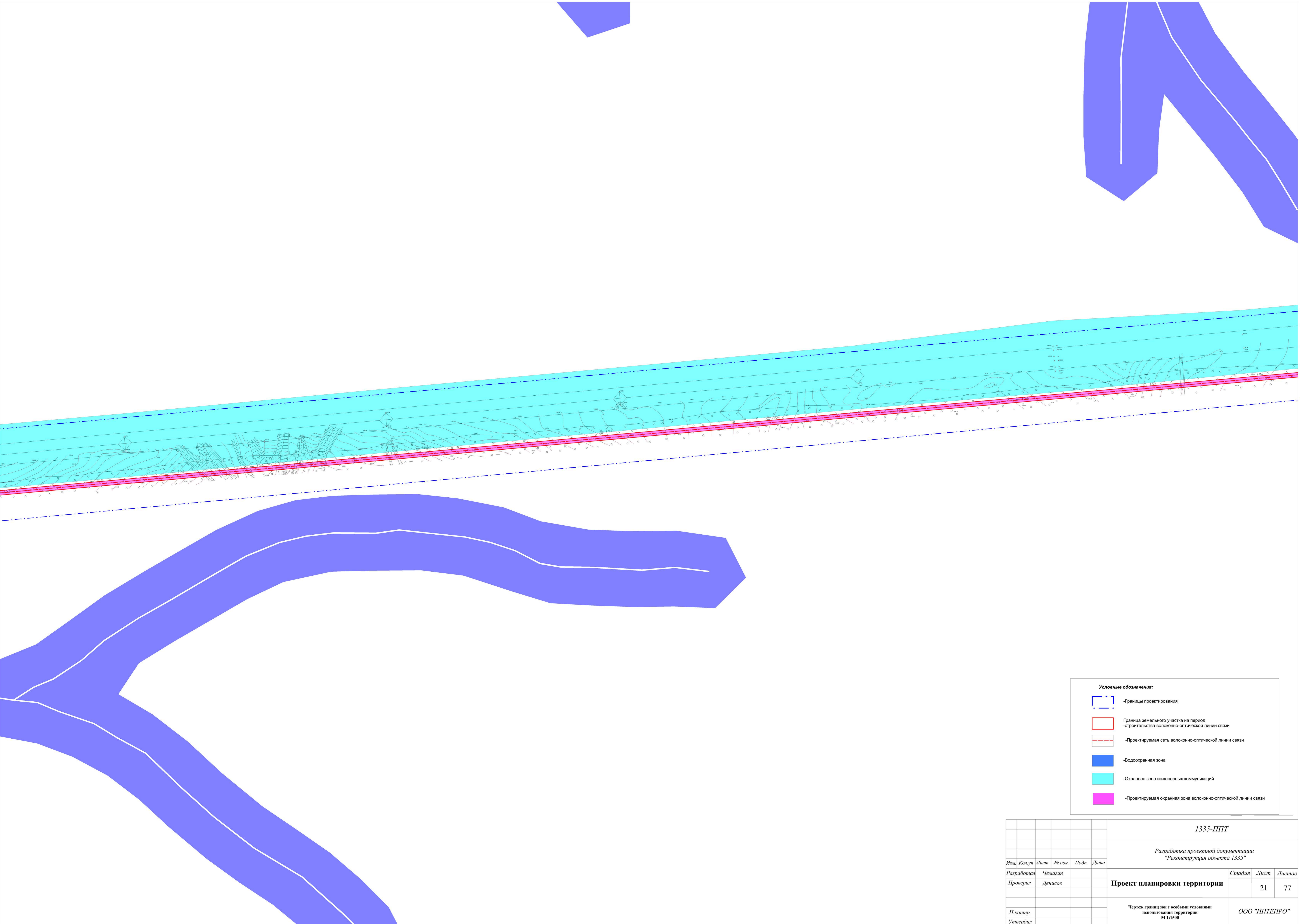


**Условные обозначения:**

- Границы проектирования
- Граница земельного участка на период строительства волоконно-оптической линии связи
- Проектируемая сеть волоконно-оптической линии связи
- Водоохранная зона
- Охранная зона инженерных коммуникаций
- Проектируемая охранная зона волоконно-оптической линии связи

						<i>1335-П/ПТ</i>				
						<i>Разработка проектной документации "Реконструкция объекта 1335"</i>				
<i>Изм.</i>	<i>Колуч</i>	<i>Лист</i>	<i>№ док.</i>	<i>Подп.</i>	<i>Дата</i>	<b>Проект планировки территории</b>		<i>Стадия</i>	<i>Лист</i>	<i>Листов</i>
<i>Разработал</i>	<i>Чемагин</i>								20	77
<i>Проверил</i>	<i>Денисов</i>									
<i>И.контр.</i>						<b>Чертеж границ зон с особыми условиями использования территории М 1:1500</b>		<i>ООО "ИНТЕПРО"</i>		
<i>Утвердил</i>										

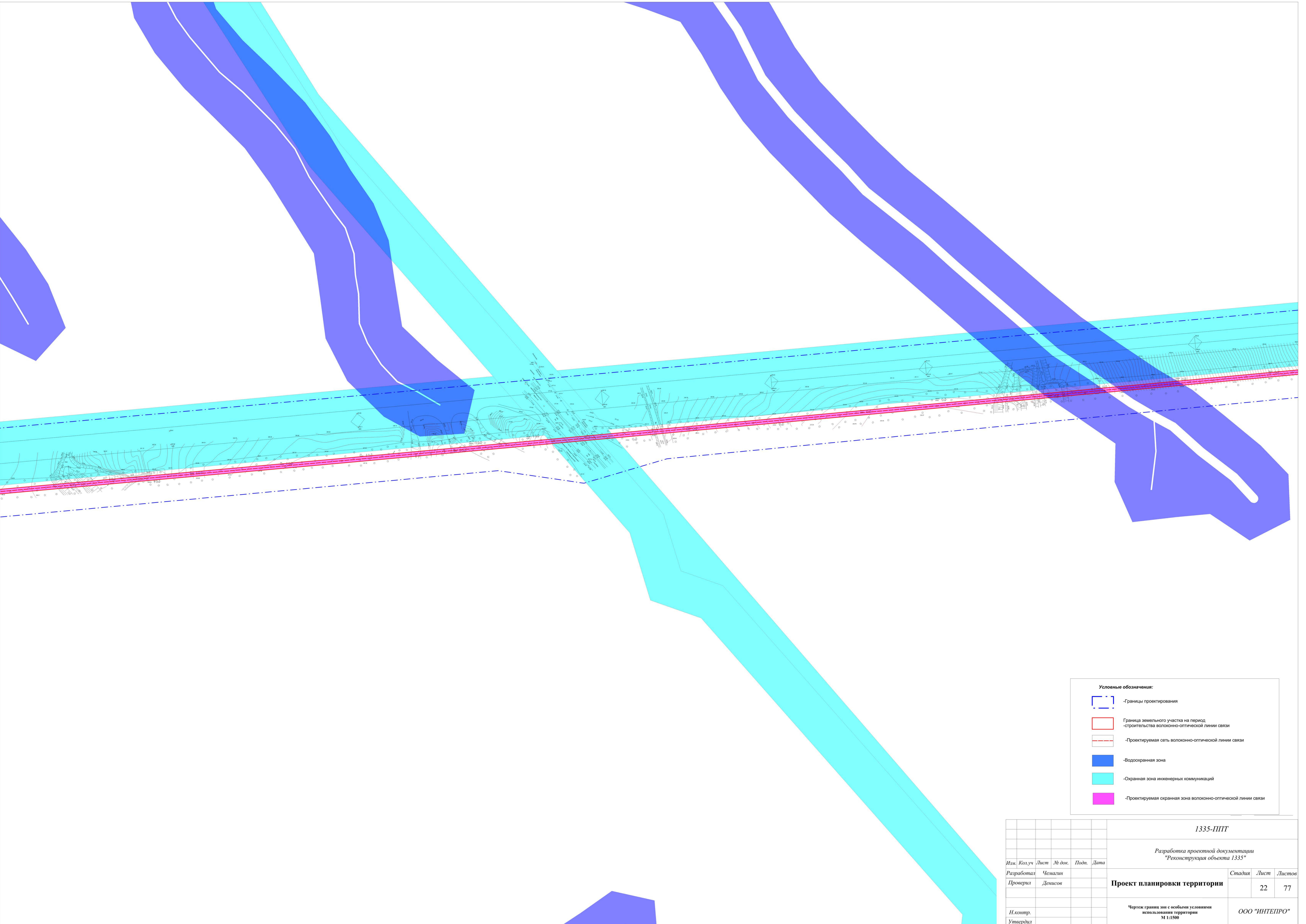




**Условные обозначения:**

- Границы проектирования
- Граница земельного участка на период строительства волоконно-оптической линии связи
- Проектируемая сеть волоконно-оптической линии связи
- Водоохранная зона
- Охранная зона инженерных коммуникаций
- Проектируемая охранная зона волоконно-оптической линии связи

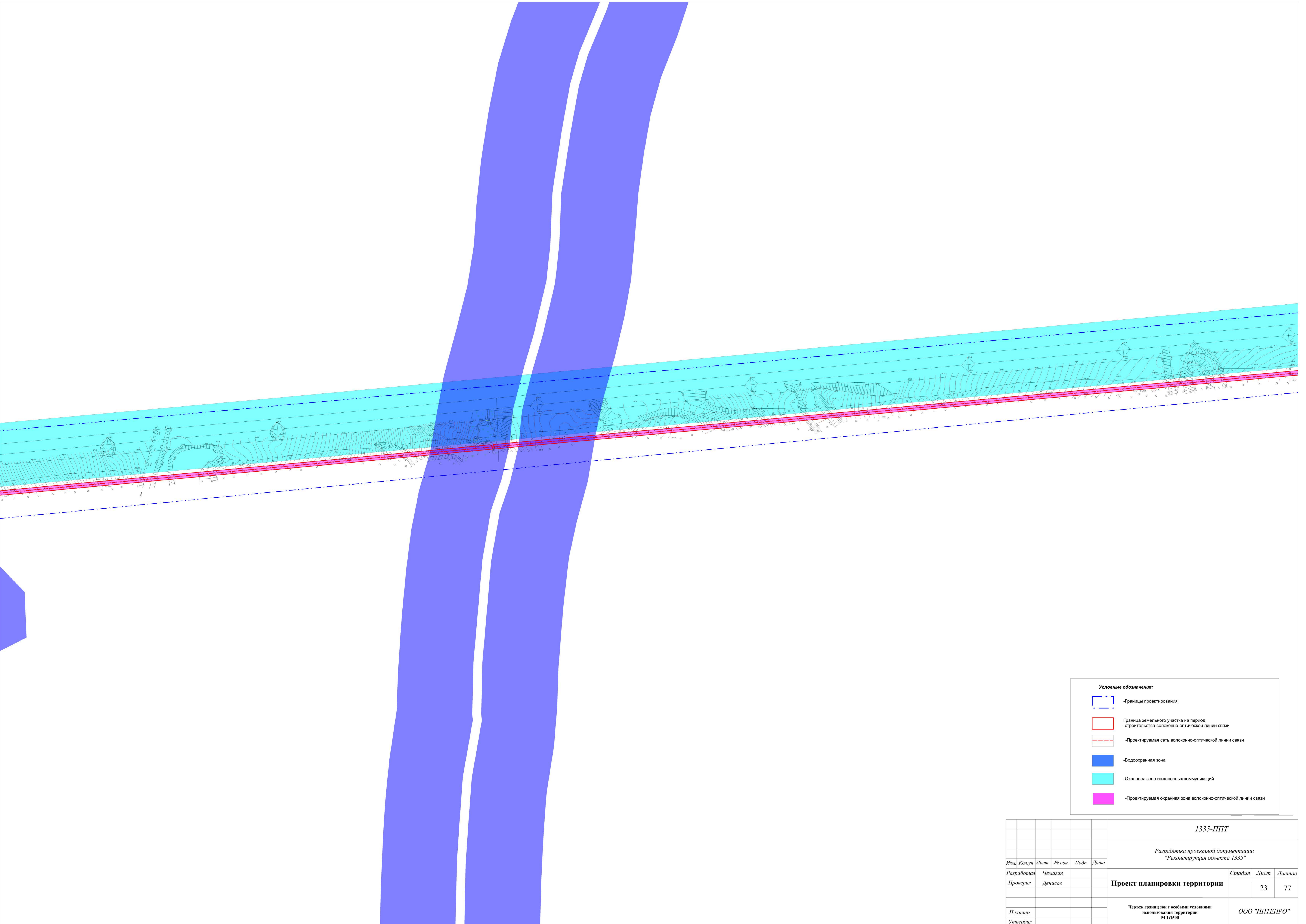
						<i>1335-ППТ</i>		
						<i>Разработка проектной документации "Реконструкция объекта 1335"</i>		
<i>Изм.</i>	<i>Колуч</i>	<i>Лист</i>	<i>№ док.</i>	<i>Подп.</i>	<i>Дата</i>			
<i>Разработал</i>	<i>Чемагин</i>					<b>Проект планировки территории</b>		
<i>Проверил</i>	<i>Денисов</i>					<i>Стадия</i>	<i>Лист</i>	<i>Листов</i>
							21	77
<i>И.контр.</i>						<b>Чертеж границ зон с особыми условиями использования территории</b>		
<i>Утвердил</i>						<b>М 1:1500</b>		
						<i>ООО "ИНТЕПРО"</i>		



**Условные обозначения:**

-  -Границы проектирования
-  Граница земельного участка на период строительства волоконно-оптической линии связи
-  -Проектируемая сеть волоконно-оптической линии связи
-  -Водоохранная зона
-  -Охранная зона инженерных коммуникаций
-  -Проектируемая охранная зона волоконно-оптической линии связи


						<i>1335-ПТП</i>		
						<i>Разработка проектной документации "Реконструкция объекта 1335"</i>		
<i>Изм.</i>	<i>Колуч.</i>	<i>Лист</i>	<i>№ док.</i>	<i>Подп.</i>	<i>Дата</i>			
<i>Разработал</i>	<i>Чемагин</i>							
<i>Проверил</i>	<i>Денисов</i>							
						<b>Проект планировки территории</b>		
						<i>Стадия</i>	<i>Лист</i>	<i>Листов</i>
							22	77
						<b>Чертеж границ зон с особыми условиями использования территории</b> М 1:1500		
<i>И.контр.</i>						<i>ООО "ИНТЕПРО"</i>		
<i>Утвердил</i>								



**Условные обозначения:**

- Границы проектирования
- Граница земельного участка на период строительства волоконно-оптической линии связи
- Проектируемая сеть волоконно-оптической линии связи
- Водоохранная зона
- Охранная зона инженерных коммуникаций
- Проектируемая охранная зона волоконно-оптической линии связи


						<i>1335-ППТ</i>		
						<i>Разработка проектной документации "Реконструкция объекта 1335"</i>		
<i>Изм.</i>	<i>Колуч</i>	<i>Лист</i>	<i>№ док.</i>	<i>Подп.</i>	<i>Дата</i>			
<i>Разработал</i>	<i>Чемагин</i>					<b>Стадия</b>	<b>Лист</b>	<b>Листов</b>
<i>Проверил</i>	<i>Денисов</i>					<b>Проект планировки территории</b>	23	77
<i>И.контр.</i>						<b>Чертеж границ зон с особыми условиями использования территории</b>		
<i>Утвердил</i>						<b>М 1:1500</b>		
						<i>ООО "ИНТЕПРО"</i>		



**Условные обозначения:**

- Границы проектирования
- Граница земельного участка на период строительства волоконно-оптической линии связи
- Проектируемая сеть волоконно-оптической линии связи
- Водоохранная зона
- Охранная зона инженерных коммуникаций
- Проектируемая охранная зона волоконно-оптической линии связи

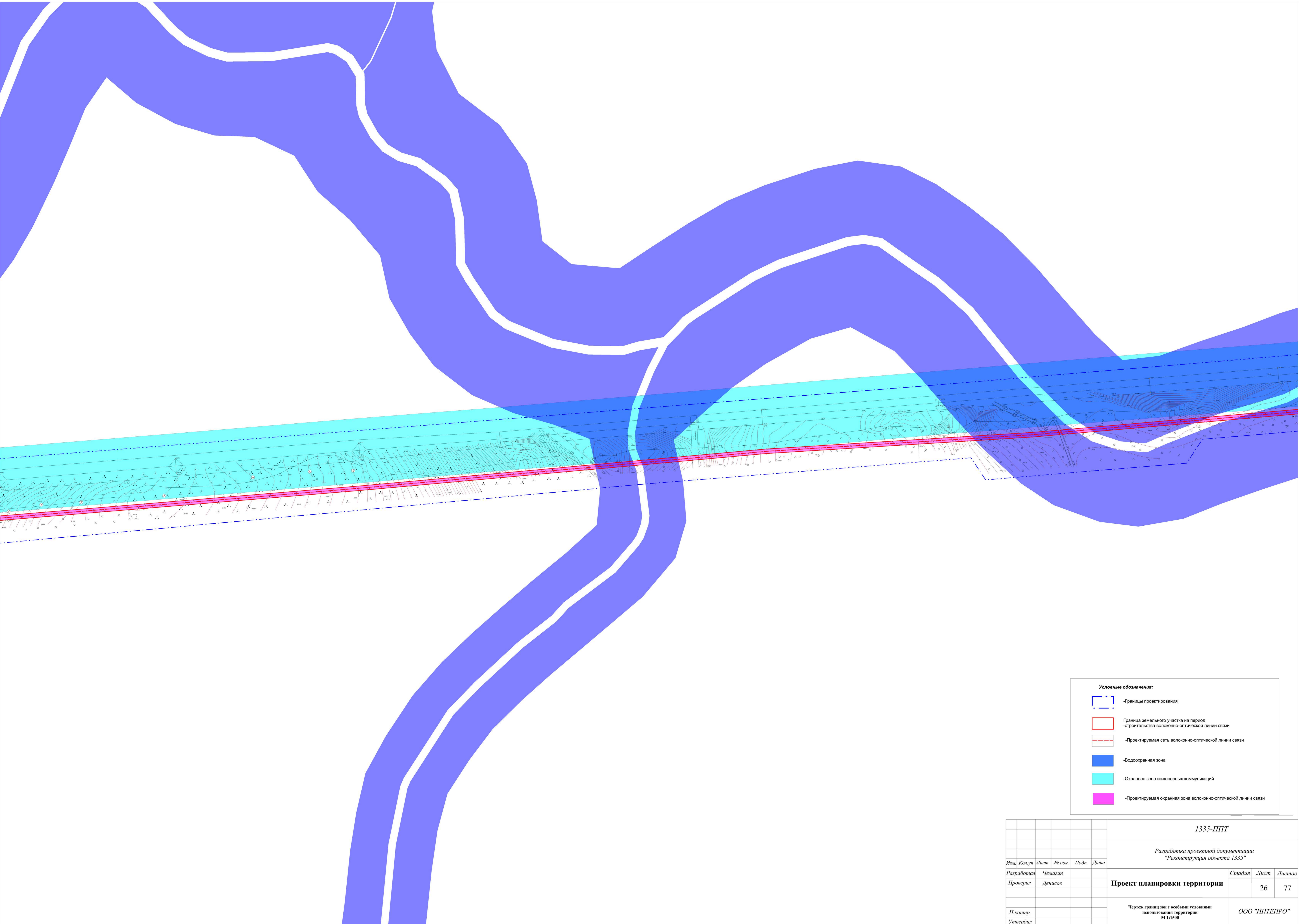
						<i>1335-ППТ</i>				
						<i>Разработка проектной документации "Реконструкция объекта 1335"</i>				
<i>Изм.</i>	<i>Колуч</i>	<i>Лист</i>	<i>№ док.</i>	<i>Подп.</i>	<i>Дата</i>	<b>Проект планировки территории</b>		<i>Стадия</i>	<i>Лист</i>	<i>Листов</i>
<i>Разработал</i>	<i>Чемагин</i>								24	77
<i>Проверил</i>	<i>Денисов</i>									
<i>И.контр.</i>						<b>Чертеж границ зон с особыми условиями использования территории М 1:1500</b>		<i>ООО "ИНТЕПРО"</i>		
<i>Утвердил</i>										



**Условные обозначения:**

- Границы проектирования
- Граница земельного участка на период строительства волоконно-оптической линии связи
- Проектируемая сеть волоконно-оптической линии связи
- Водоохранная зона
- Охранная зона инженерных коммуникаций
- Проектируемая охранная зона волоконно-оптической линии связи

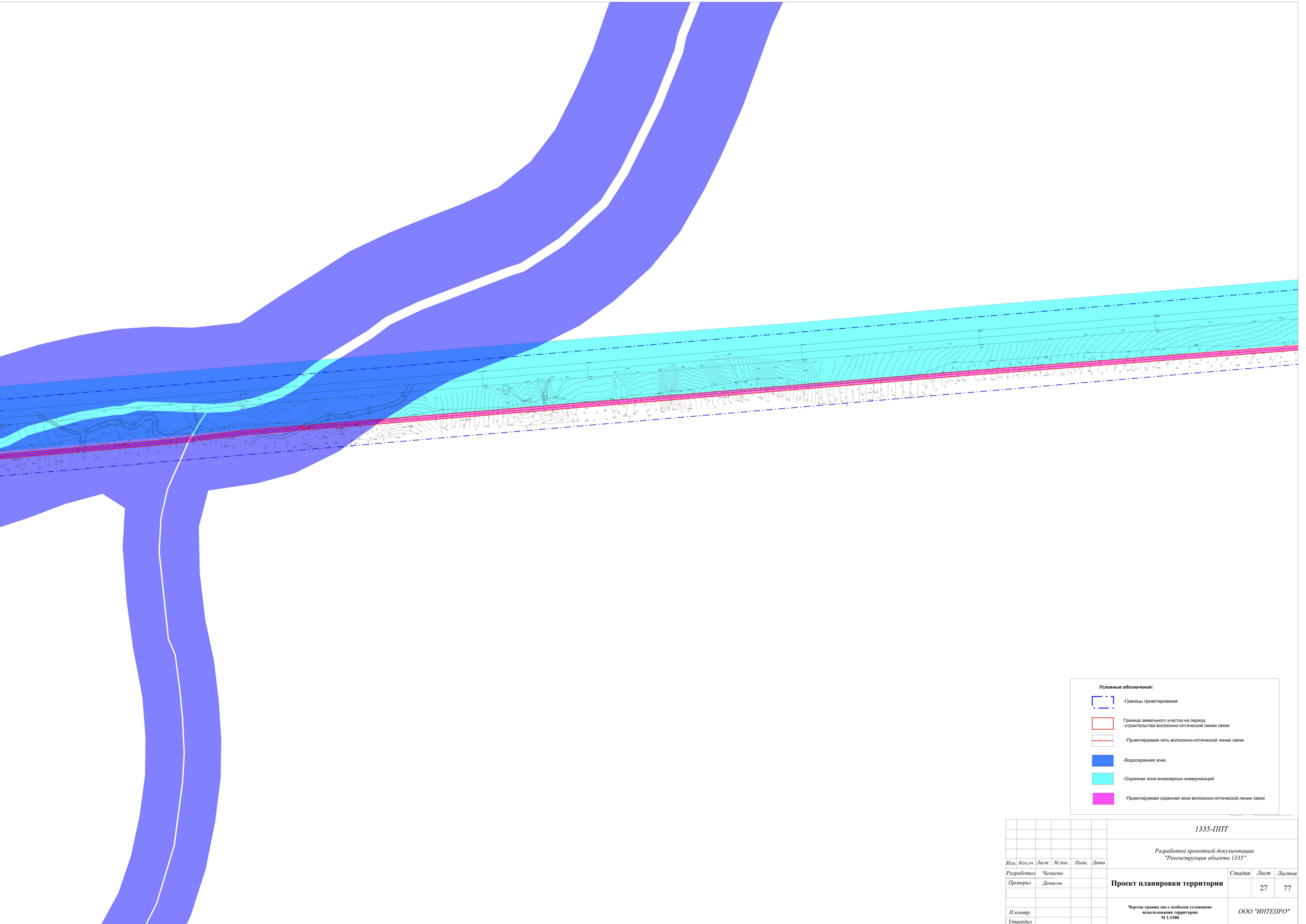
<i>1335-ППТ</i>					
<i>Разработка проектной документации "Реконструкция объекта 1335"</i>					
Изм.	Колуч	Лист	№ док.	Подп.	Дата
Разработал	Чемагин				
Проверил	Денисов				
<b>Проект планировки территории</b>				Стадия	Лист
				25	77
И.контр.	Чертеж границ зон с особыми условиями использования территории М 1:1500				ООО "ИНТЕПРО"
Утвердил					




**Условные обозначения:**

- Границы проектирования
- Граница земельного участка на период строительства волоконно-оптической линии связи
- Проектируемая сеть волоконно-оптической линии связи
- Водоохранная зона
- Охранная зона инженерных коммуникаций
- Проектируемая охранная зона волоконно-оптической линии связи

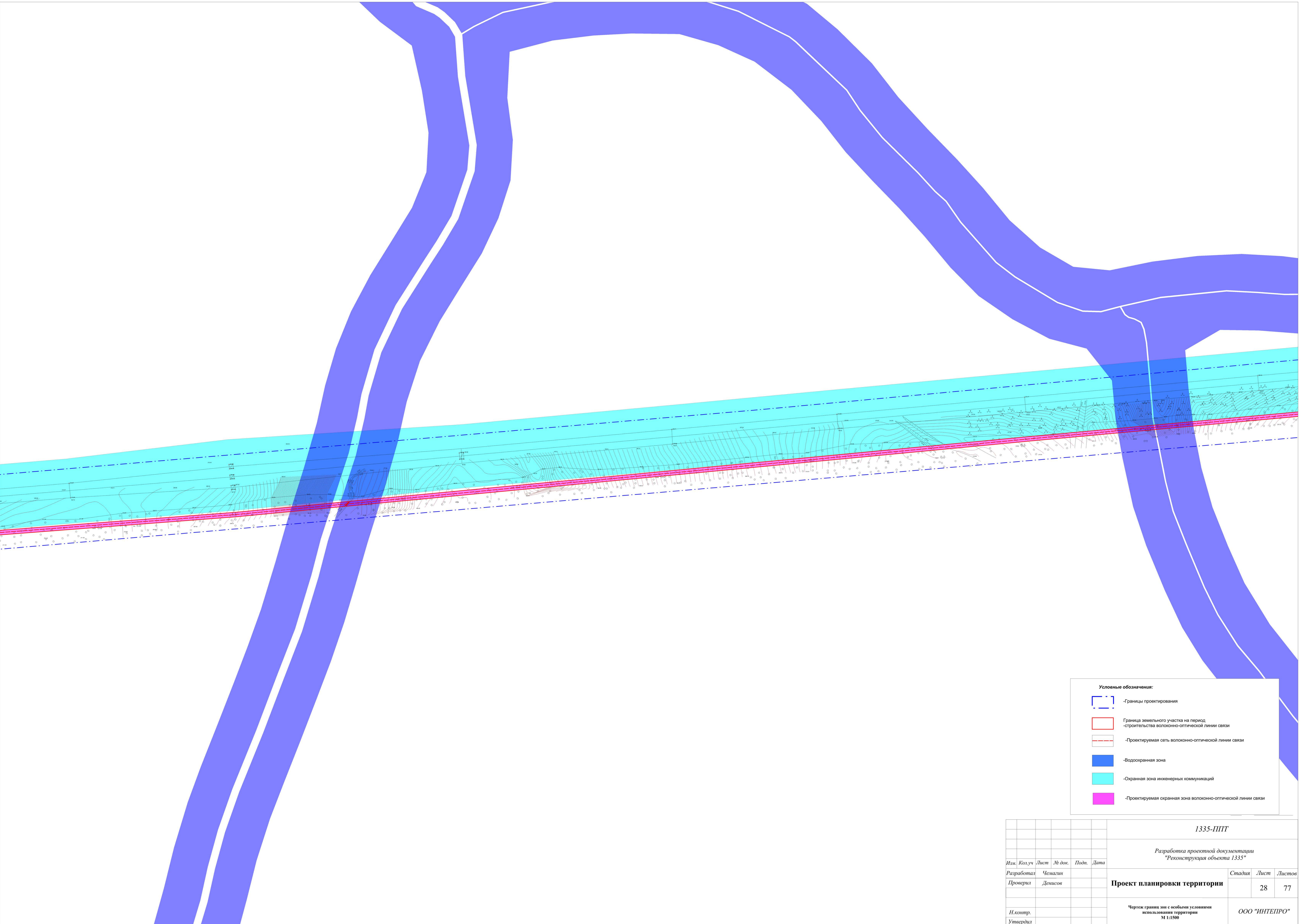
						<i>1335-ППТ</i>			
						<i>Разработка проектной документации "Реконструкция объекта 1335"</i>			
<i>Изм.</i>	<i>Колуч</i>	<i>Лист</i>	<i>№ док.</i>	<i>Подп.</i>	<i>Дата</i>				
<i>Разработал</i>	<i>Чемагин</i>					<b>Проект планировки территории</b>	<i>Стадия</i>	<i>Лист</i>	<i>Листов</i>
<i>Проверил</i>	<i>Денисов</i>							26	77
<i>И.контр.</i>						<b>Чертеж границ зон с особыми условиями использования территории М 1:1500</b>	<i>ООО "ИНТЕПРО"</i>		
<i>Утвердил</i>									





**Условные обозначения:**

-  -Границы проектирования
-  Граница земельного участка на период строительства волоконно-оптической линии связи
-  -Проектируемая сеть волоконно-оптической линии связи
-  -Водоохранная зона
-  -Охранная зона инженерных коммуникаций
-  -Проектируемая охранная зона волоконно-оптической линии связи

						<i>1335-ППТ</i>		
						<i>Разработка проектной документации "Реконструкция объекта 1335"</i>		
<i>Изм.</i>	<i>Колуч</i>	<i>Лист</i>	<i>№ док.</i>	<i>Подп.</i>	<i>Дата</i>			
<i>Разработал</i>	<i>Чемагин</i>							
<i>Проверил</i>	<i>Денисов</i>							
						<b>Проект планировки территории</b>		
						<i>Стадия</i>	<i>Лист</i>	<i>Листов</i>
							27	77
						<b>Чертеж границ зон с особыми условиями использования территории М 1:1500</b>		
<i>И.контр.</i>						<i>ООО "ИНТЕПРО"</i>		
<i>Утвердил</i>								

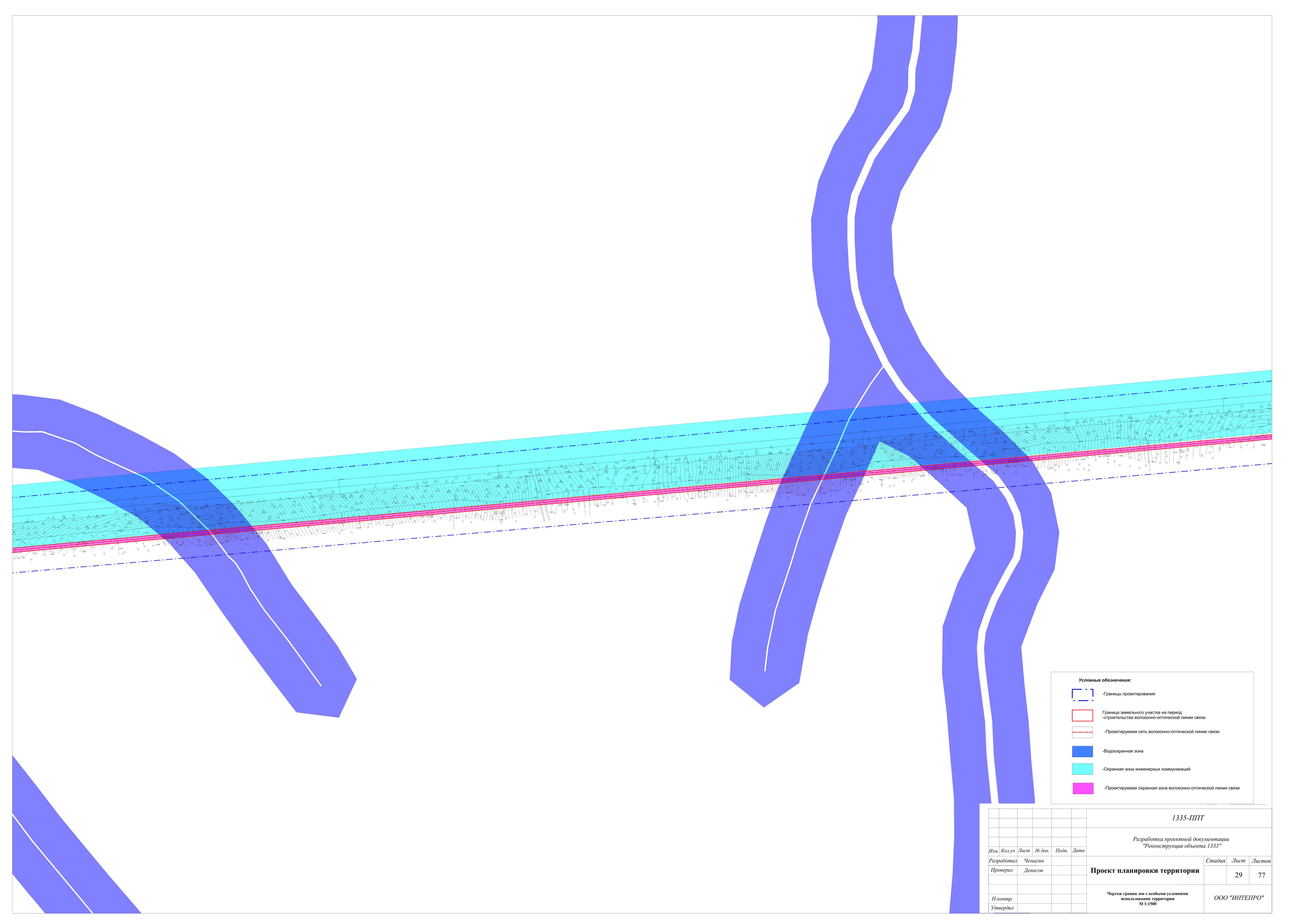


**Условные обозначения:**



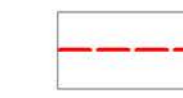



-  - Границы проектирования
-  - Граница земельного участка на период строительства волоконно-оптической линии связи
-  - Проектируемая сеть волоконно-оптической линии связи
-  - Водоохранная зона
-  - Охранная зона инженерных коммуникаций
-  - Проектируемая охранная зона волоконно-оптической линии связи

						<i>1335-П/ПТ</i>		
						<i>Разработка проектной документации "Реконструкция объекта 1335"</i>		
<i>Изм.</i>	<i>Колуч</i>	<i>Лист</i>	<i>№ док.</i>	<i>Подп.</i>	<i>Дата</i>			
<i>Разработал</i>	<i>Чемагин</i>							
<i>Проверил</i>	<i>Денисов</i>					<b>Проект планировки территории</b>		
						<i>Стадия</i>	<i>Лист</i>	<i>Листов</i>
							28	77
<i>И.контр.</i>						<b>Чертеж границ зон с особыми условиями использования территории</b>		
<i>Утвердил</i>						<b>М 1:1500</b>		
						<i>ООО "ИНТЕПРО"</i>		

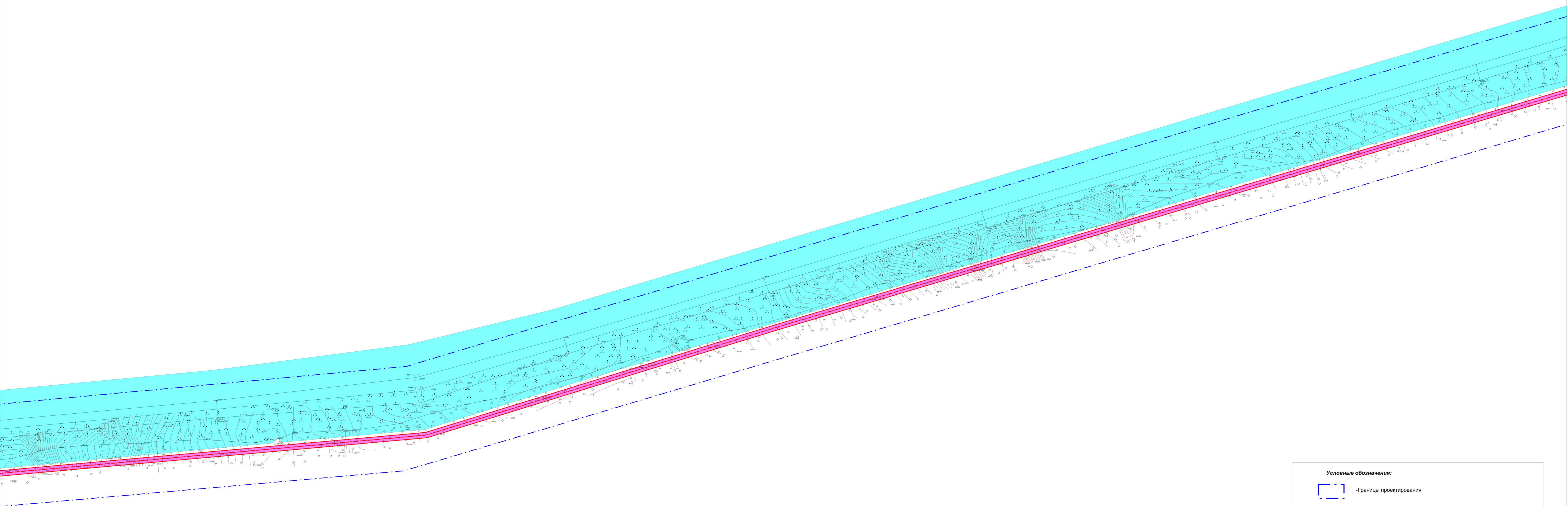





**Условные обозначения:**

-  -Границы проектирования
-  -Граница земельного участка на период строительства волоконно-оптической линии связи
-  -Проектируемая сеть волоконно-оптической линии связи
-  -Водоохранная зона
-  -Охранная зона инженерных коммуникаций
-  -Проектируемая охранная зона волоконно-оптической линии связи

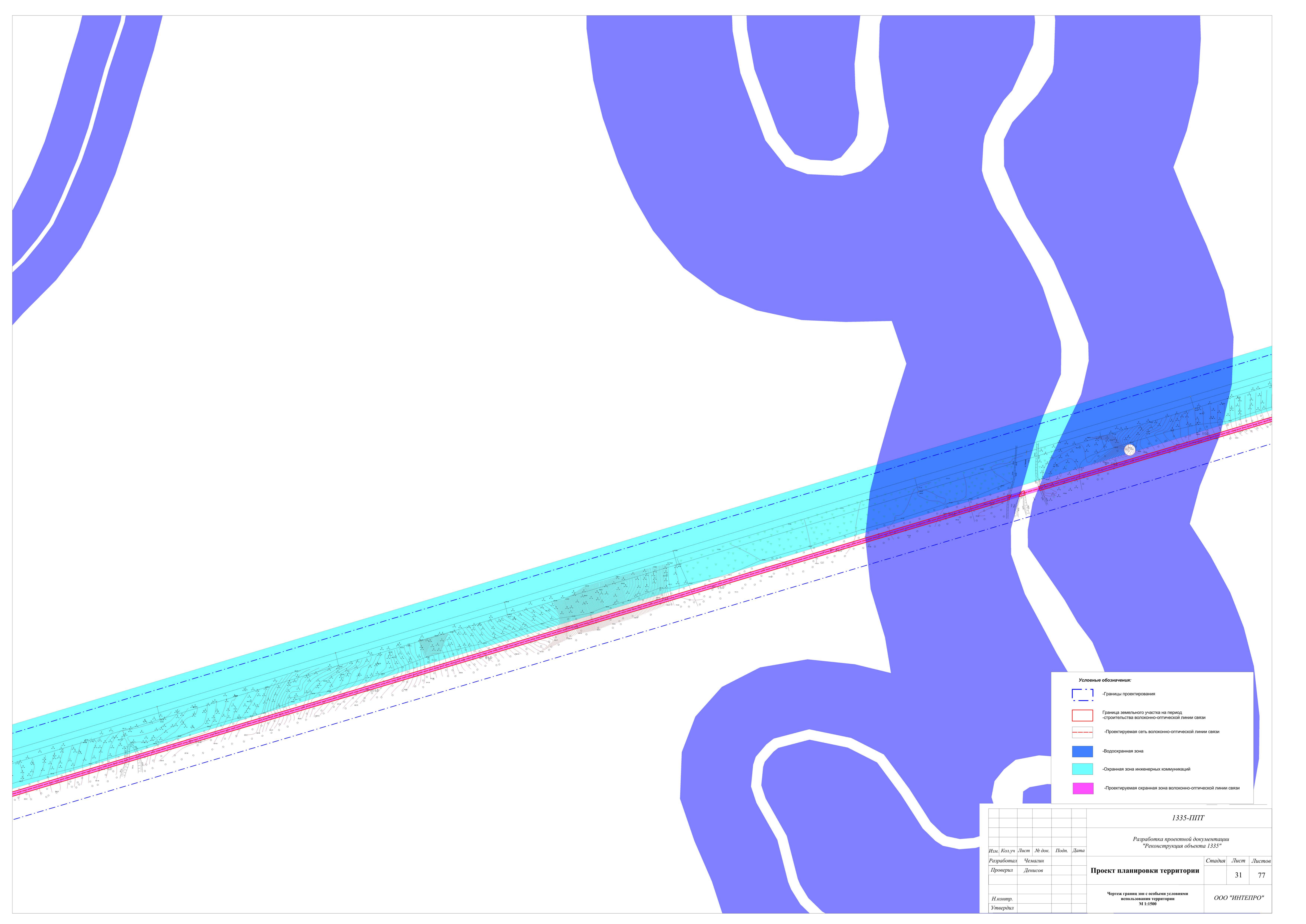
						<i>1335-ППТ</i>			
						<i>Разработка проектной документации "Реконструкция объекта 1335"</i>			
<i>Изм.</i>	<i>Колуч</i>	<i>Лист</i>	<i>№ док.</i>	<i>Подп.</i>	<i>Дата</i>	<b>Проект планировки территории</b>	<i>Стадия</i>	<i>Лист</i>	<i>Листов</i>
<i>Разработал</i>	<i>Чемагин</i>							29	77
<i>Проверил</i>	<i>Денисов</i>								
<i>И.контр.</i>						<b>Чертеж границ зон с особыми условиями использования территории М 1:1500</b>	<i>ООО "ИНТЕПРО"</i>		
<i>Утвердил</i>									








**Условные обозначения:**

-  -Границы проектирования
-  Граница земельного участка на период строительства волоконно-оптической линии связи
-  -Проектируемая сеть волоконно-оптической линии связи
-  -Водоохранная зона
-  -Охранная зона инженерных коммуникаций
-  -Проектируемая охранная зона волоконно-оптической линии связи

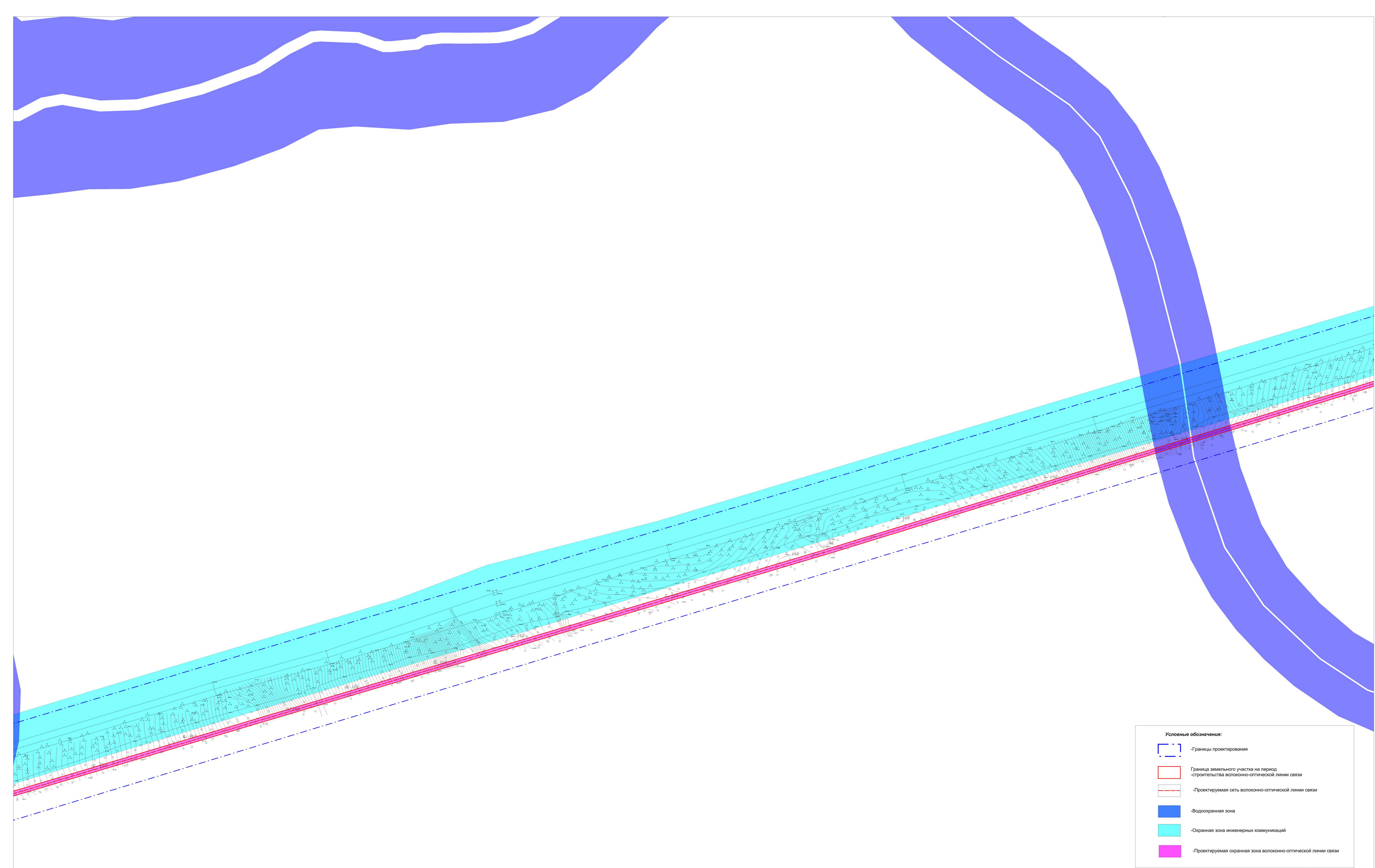
						<i>1335-П/ПТ</i>		
						<i>Разработка проектной документации "Реконструкция объекта 1335"</i>		
<i>Изм.</i>	<i>Колуч</i>	<i>Лист</i>	<i>№ док.</i>	<i>Подп.</i>	<i>Дата</i>			
<i>Разработал</i>	<i>Чемагин</i>					<b>Проект планировки территории</b>		
<i>Проверил</i>	<i>Денисов</i>							
							30	77
<i>И.контр.</i>						<b>Чертеж границ зон с особыми условиями использования территории М 1:1500</b>		
<i>Утвердил</i>								



**Условные обозначения:**

-  -Границы проектирования
-  -Граница земельного участка на период строительства волоконно-оптической линии связи
-  -Проектируемая сеть волоконно-оптической линии связи
-  -Водоохранная зона
-  -Охранная зона инженерных коммуникаций
-  -Проектируемая охранная зона волоконно-оптической линии связи

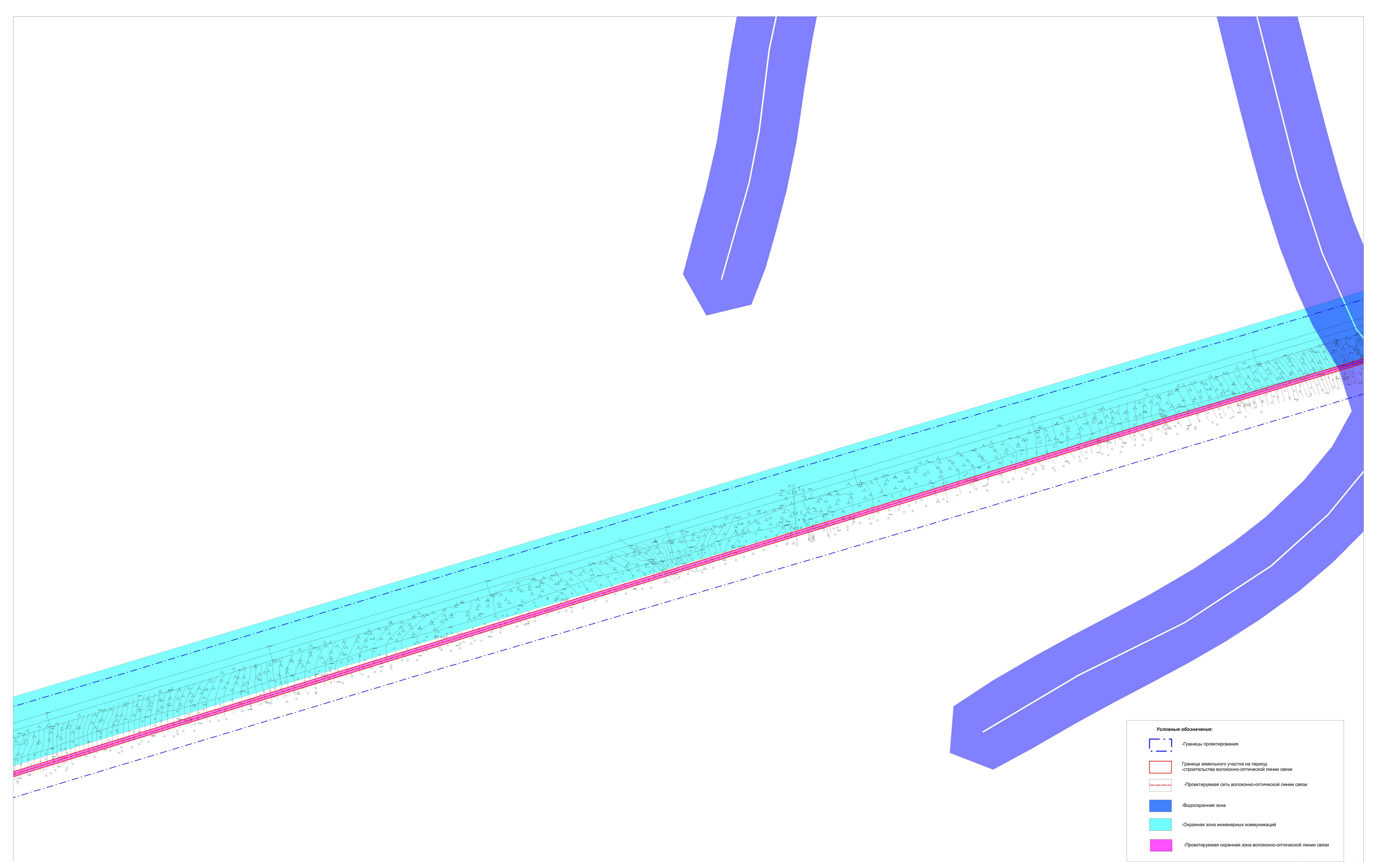
						<i>1335-П/ПТ</i>			
						<i>Разработка проектной документации "Реконструкция объекта 1335"</i>			
<i>Изм.</i>	<i>Колуч</i>	<i>Лист</i>	<i>№ док.</i>	<i>Подп.</i>	<i>Дата</i>				
<i>Разработал</i>	<i>Чемагин</i>					<b>Проект планировки территории</b>	<i>Стадия</i>	<i>Лист</i>	<i>Листов</i>
<i>Проверил</i>	<i>Денисов</i>							31	77
<i>И.контр.</i>						<b>Чертеж границ зон с особыми условиями использования территории М 1:1500</b>	<i>ООО "ИНТЕПРО"</i>		
<i>Утвердил</i>									



**Условные обозначения:**

- Границы проектирования
- Граница земельного участка на период строительства волоконно-оптической линии связи
- Проектируемая сеть волоконно-оптической линии связи
- Водоохранная зона
- Охранная зона инженерных коммуникаций
- Проектируемая охранная зона волоконно-оптической линии связи


						<i>1335-П/ПТ</i>			
						<i>Разработка проектной документации "Реконструкция объекта 1335"</i>			
<i>Изм.</i>	<i>Колуч.</i>	<i>Лист</i>	<i>№ док.</i>	<i>Подп.</i>	<i>Дата</i>				
<i>Разработал</i>	<i>Чемагин</i>					<b>Проект планировки территории</b>	<i>Стадия</i>	<i>Лист</i>	<i>Листов</i>
<i>Проверил</i>	<i>Денисов</i>							32	77
<i>И.контр.</i>						<b>Чертеж границ зон с особыми условиями использования территории</b>	<i>ООО "ИНТЕПРО"</i>		
<i>Утвердил</i>						<b>М 1:1500</b>			



**Условные обозначения:**

- Границы проектирования
- Граница земельного участка на период строительства волоконно-оптической линии связи
- Проектируемая сеть волоконно-оптической линии связи
- Водоохранная зона
- Охранная зона инженерных коммуникаций
- Проектируемая охранная зона волоконно-оптической линии связи

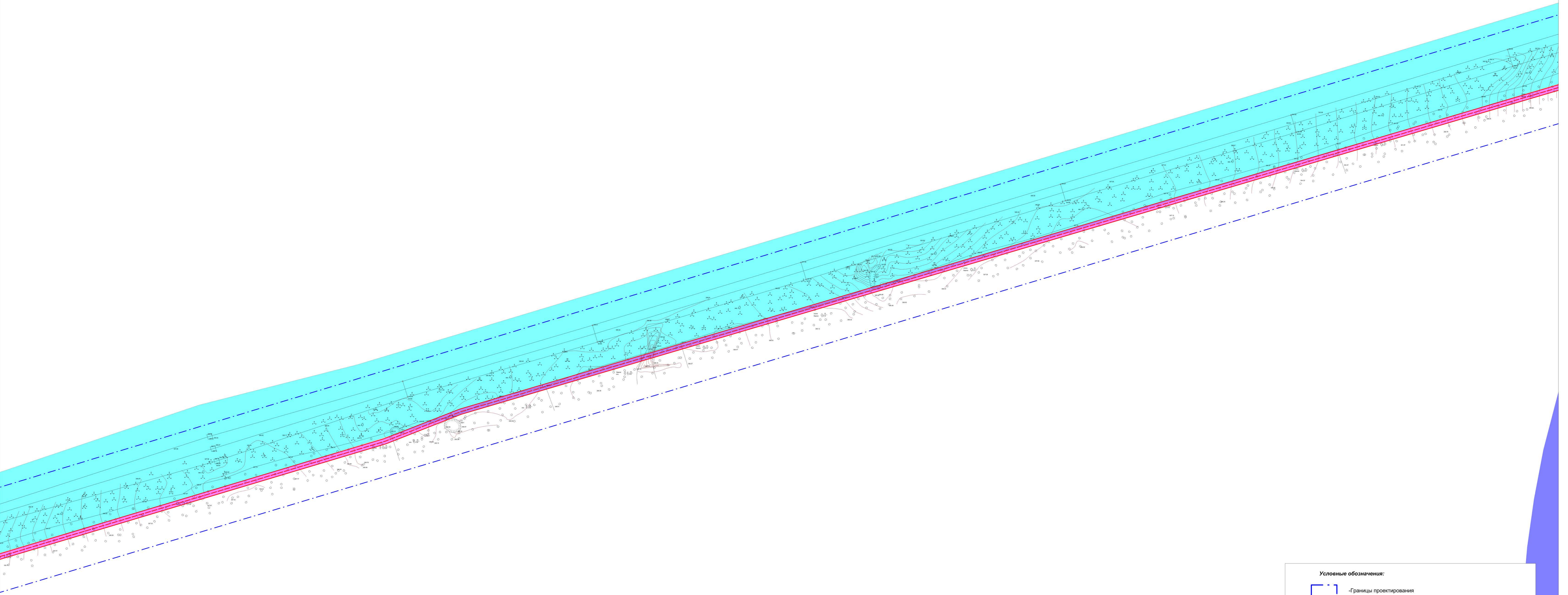
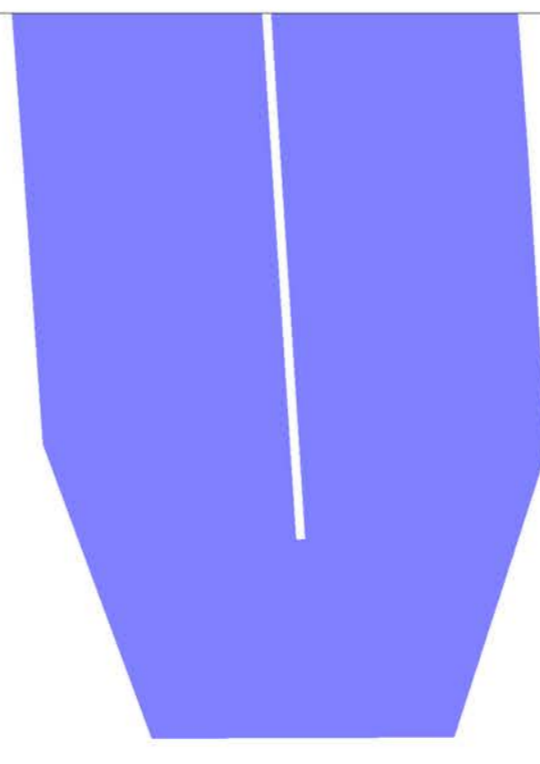
						<i>1335-П/ПТ</i>		
						<i>Разработка проектной документации "Реконструкция объекта 1335"</i>		
<i>Изм.</i>	<i>Колуч</i>	<i>Лист</i>	<i>№ док.</i>	<i>Подп.</i>	<i>Дата</i>			
<i>Разработал</i>	<i>Чемагин</i>					<b>Стадия</b>	<b>Лист</b>	<b>Листов</b>
<i>Проверил</i>	<i>Денисов</i>					<b>Проект планировки территории</b>	33	77
<i>И.контр.</i>						<b>Чертеж границ зон с особыми условиями использования территории</b>		
<i>Утвердил</i>						<b>М 1:1500</b>		
						<i>ООО "ИНТЕПРО"</i>		



**Условные обозначения:**

- Границы проектирования
- Граница земельного участка на период строительства волоконно-оптической линии связи
- Проектируемая сеть волоконно-оптической линии связи
- Водоохранная зона
- Охранная зона инженерных коммуникаций
- Проектируемая охранная зона волоконно-оптической линии связи


						<i>1335-ПТП</i>			
						<i>Разработка проектной документации "Реконструкция объекта 1335"</i>			
Изм.	Колуч	Лист	№ док.	Подп.	Дата				
Разработал	Чемагин					<b>Проект планировки территории</b>	Стадия	Лист	Листов
Проверил	Денисов							34	77
И.контр.						Чертеж границ зон с особыми условиями использования территории М 1:1500			
Утвердил						ООО "ИНТЕПРО"			




**Условные обозначения:**

- Границы проектирования
- Граница земельного участка на период строительства волоконно-оптической линии связи
- Проектируемая сеть волоконно-оптической линии связи
- Водоохранная зона
- Охранная зона инженерных коммуникаций
- Проектируемая охранная зона волоконно-оптической линии связи

						<i>1335-ППТ</i>				
						<i>Разработка проектной документации "Реконструкция объекта 1335"</i>				
<i>Изм.</i>	<i>Колуч</i>	<i>Лист</i>	<i>№ док.</i>	<i>Подп.</i>	<i>Дата</i>	<b>Проект планировки территории</b>		<i>Стадия</i>	<i>Лист</i>	<i>Листов</i>
<i>Разработал</i>	<i>Чемагин</i>									
<i>Проверил</i>	<i>Денисов</i>									35
<i>И.контр.</i>						<b>Чертеж границ зон с особыми условиями использования территории</b> М 1:1500		<i>ООО "ИНТЕПРО"</i>		
<i>Утвердил</i>										

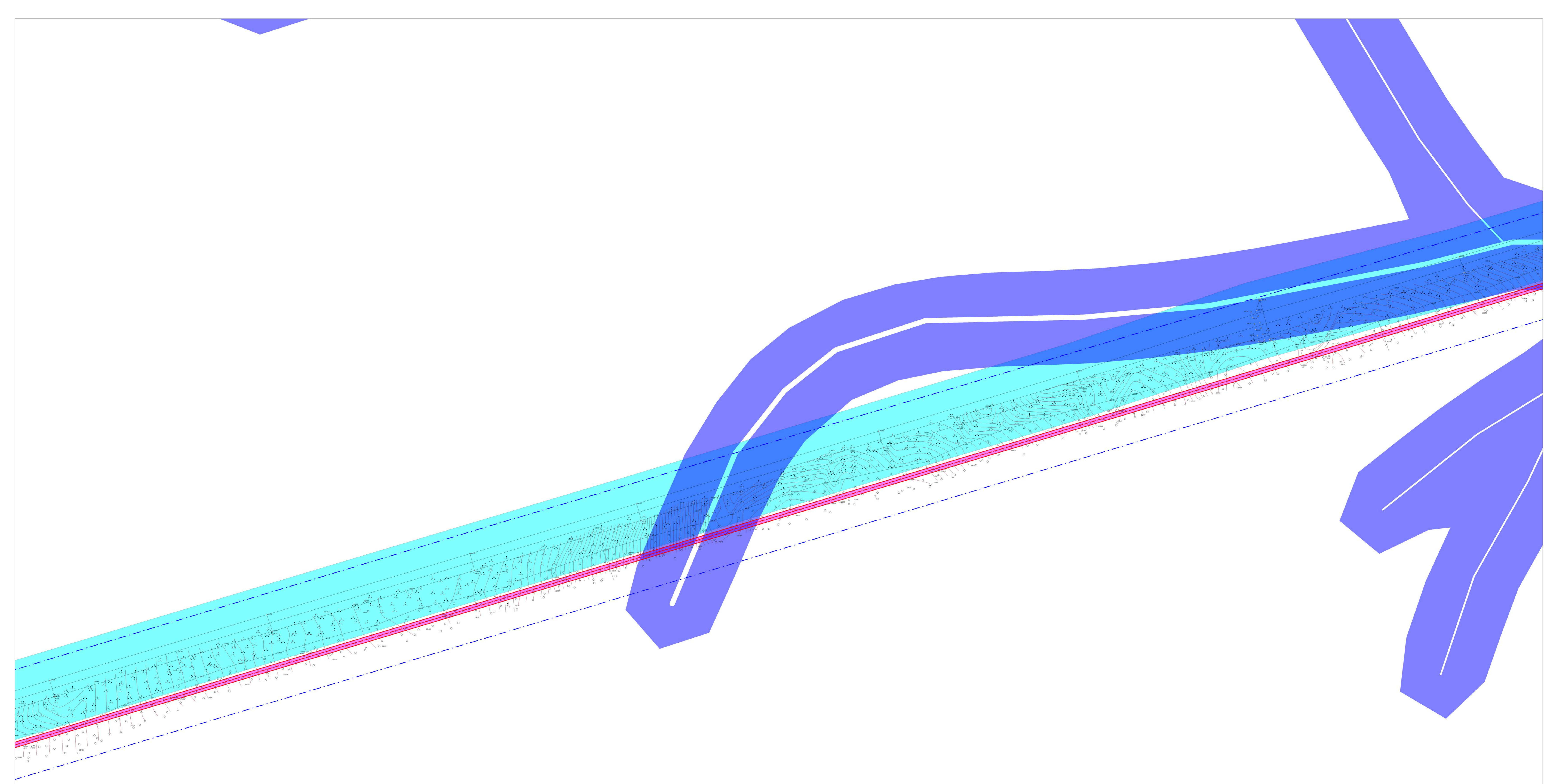


**Условные обозначения:**







-  -Границы проектирования
-  -Граница земельного участка на период строительства волоконно-оптической линии связи
-  -Проектируемая сеть волоконно-оптической линии связи
-  -Водоохранная зона
-  -Охранная зона инженерных коммуникаций
-  -Проектируемая охранная зона волоконно-оптической линии связи

						<i>1335-П/ПТ</i>		
						<i>Разработка проектной документации "Реконструкция объекта 1335"</i>		
<i>Изм.</i>	<i>Колуч</i>	<i>Лист</i>	<i>№ док.</i>	<i>Подп.</i>	<i>Дата</i>			
<i>Разработал</i>	<i>Чемагин</i>					<b>Проект планировки территории</b>		
<i>Проверил</i>	<i>Денисов</i>							
							36	77
<i>И.контр.</i>						<b>Чертеж границ зон с особыми условиями использования территории М 1:1500</b>		
<i>Утвердил</i>								

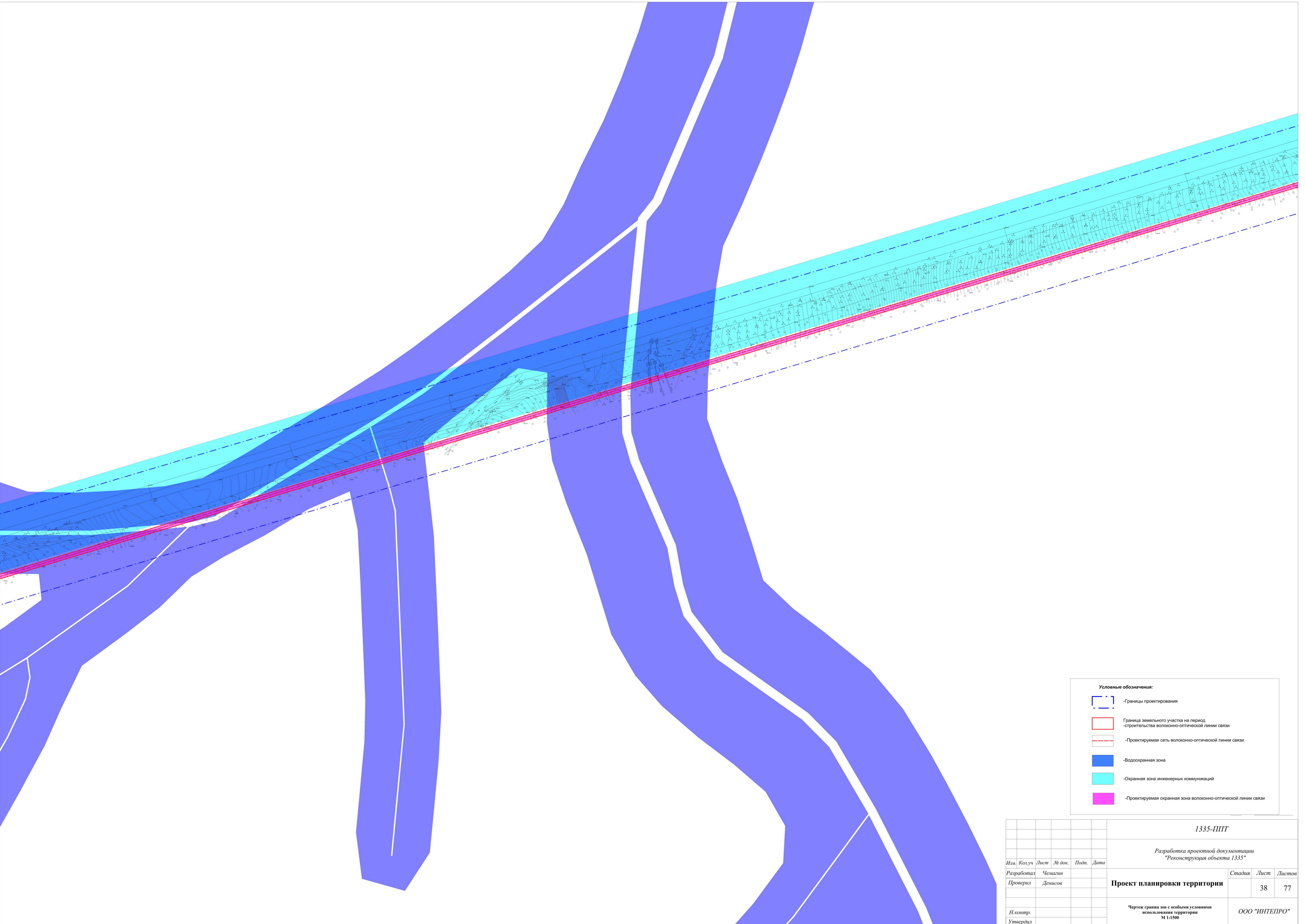






**Условные обозначения:**

-  -Границы проектирования
-  -Граница земельного участка на период строительства волоконно-оптической линии связи
-  -Проектируемая сеть волоконно-оптической линии связи
-  -Водоохранная зона
-  -Охранная зона инженерных коммуникаций
-  -Проектируемая охранная зона волоконно-оптической линии связи

						<i>1335-П/ПТ</i>					
						<i>Разработка проектной документации "Реконструкция объекта 1335"</i>					
<i>Изм.</i>	<i>Колуч</i>	<i>Лист</i>	<i>№ док.</i>	<i>Подп.</i>	<i>Дата</i>	<b>Проект планировки территории</b>		<i>Стадия</i>	<i>Лист</i>	<i>Листов</i>	
<i>Разработал</i>	<i>Чемагин</i>									37	77
<i>Проверил</i>	<i>Денисов</i>										
<i>И.контр.</i>						<b>Чертеж границ зон с особыми условиями использования территории</b> М 1:1500		<i>ООО "ИНТЕПРО"</i>			
<i>Утвердил</i>											



**Условные обозначения:**

-  - Границы проектирования
-  - Граница земельного участка на период строительства волоконно-оптической линии связи
-  - Проектируемая сеть волоконно-оптической линии связи
-  - Водоохранная зона
-  - Охранная зона инженерных коммуникаций
-  - Проектируемая охранная зона волоконно-оптической линии связи

						<i>1335-ППТ</i>		
						<i>Разработка проектной документации "Реконструкция объекта 1335"</i>		
<i>Изм.</i>	<i>Колуч</i>	<i>Лист</i>	<i>№ док.</i>	<i>Подп.</i>	<i>Дата</i>			
<i>Разработал</i>	<i>Чемагин</i>							
<i>Проверил</i>	<i>Денисов</i>							
						<b>Проект планировки территории</b>		
						<i>Стадия</i>	<i>Лист</i>	<i>Листов</i>
							38	77
<i>И.контр.</i>								
<i>Утвердил</i>								
						Чертеж границ зон с особыми условиями использования территории М 1:1500		
						ООО "ИНТЕПРО"		