



**МИНИСТЕРСТВО ОБОРОНЫ РОССИЙСКОЙ ФЕДЕРАЦИИ
ВОЕННО-СТРОИТЕЛЬНЫЙ КОМПЛЕКС**

**Федеральное государственное унитарное предприятие
«Главное военно-строительное управление № 4»
(ФГУП «ГВСУ № 4»)
Филиал «Строительное управление № 408»
(Филиал «СУ № 408» ФГУП «ГВСУ № 4»)**

регистрационный номер члена СРО Союз «МОПОСС» 01-П № 016,
дата регистрации в реестре СРО 11.02.2009 г.

Заказчик – ФКП «УЗКС МО РФ»

Шифр 1335-ВОЛС Этап 2.

**МАТЕРИАЛЫ ПО ОБОСНОВАНИЮ
ТОМ II (Часть 3)**

Проект планировки территории

1335-ППТ

Главный инженер

А.Н. Смирнов

Главный инженер проекта

В.А. Фонарев

Изм.	№ док.	Подпись	Дата



**Общество с ограниченной ответственностью
«ИНТЕПРО»**


**ПРОЕКТ ПЛАНИРОВКИ И ПРОЕКТ МЕЖЕВАНИЯ ТЕРРИТОРИИ
ЛИНЕЙНОГО ОБЪЕКТА – РАЗРАБОТКА ПРОЕКТНОЙ
ДОКУМЕНТАЦИИ «РЕКОНСТРУКЦИЯ ОБЪЕКТА 1335».**

**МАТЕРИАЛЫ ПО ОБОСНОВАНИЮ
ТОМ II (Часть 3)**

Проект планировки территории

1335-ППТ

Екатеринбург 2021



**Общество с ограниченной ответственностью
«ИНТЕПРО»**

**ПРОЕКТ ПЛАНИРОВКИ И ПРОЕКТ МЕЖЕВАНИЯ ТЕРРИТОРИИ
ЛИНЕЙНОГО ОБЪЕКТА – РАЗРАБОТКА ПРОЕКТНОЙ
ДОКУМЕНТАЦИИ «РЕКОНСТРУКЦИЯ ОБЪЕКТА 1335»**

**МАТЕРИАЛЫ ПО ОБОСНОВАНИЮ
ТОМ II (Часть 3)**

Проект планировки территории

1335-ППТ

Кадастровый инженер

А.А.Чемагин

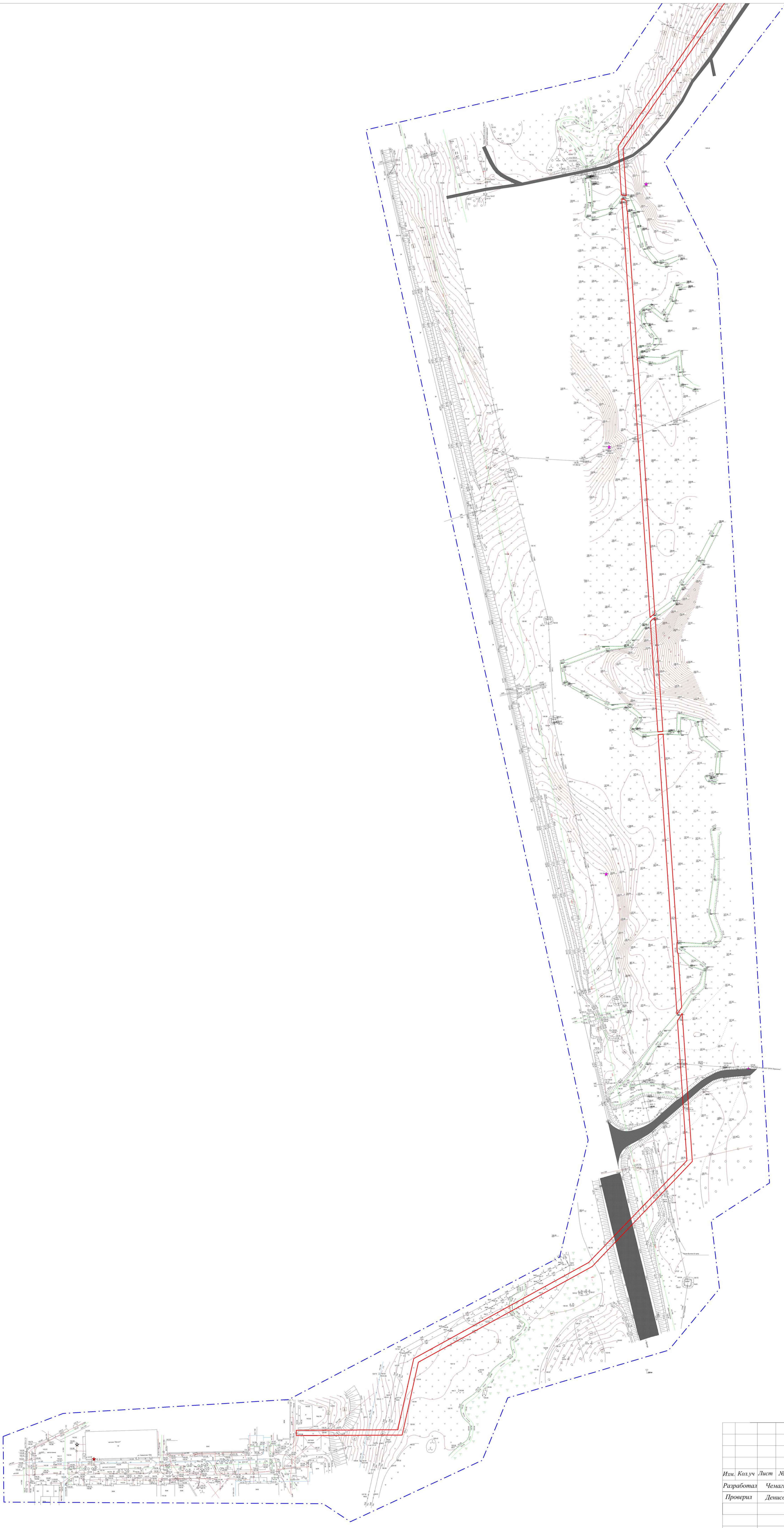
Директор

Е.Д.Денисов

Екатеринбург 2021

Состав проекта

№ п\п	Наименование	№ ТОМОВ ЛИСТОВ	КОЛ-ВО ЛИСТОВ	гриф секр.	инв №
	Проект планировки территории				
	Материалы по обоснованию				
1	Схема организации движения транспорта, М 1:1500	II	38		



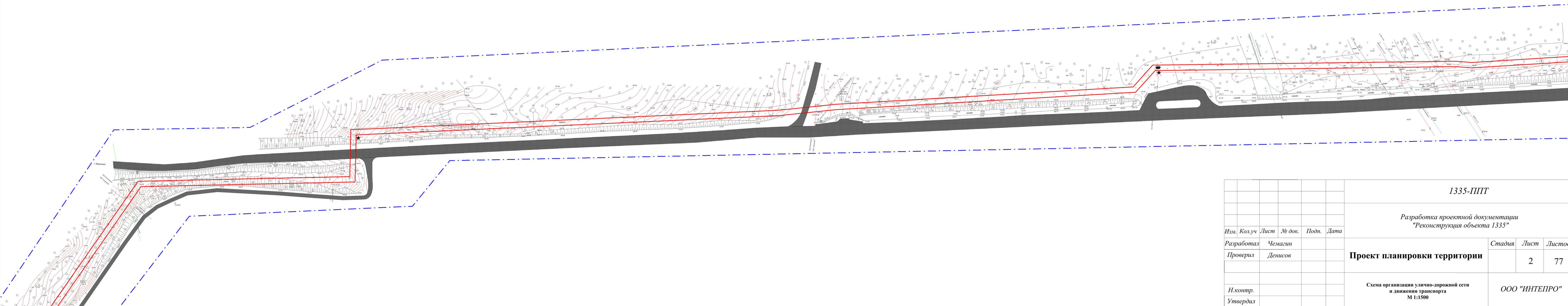
Условные обозначения:

- Границы проектирования
- Граница земельного участка на период строительства волоконно-оптической линии связи
- Дороги местного значения
- Дороги регионального или межмуниципального значения
- Железная дорога


						1335-ППТ			
						<i>Разработка проектной документации "Реконструкция объекта 1335"</i>			
Изм.	Кол.уч.	Лист	№ док.	Подп.	Дата	Проект планировки территории	Стадия	Лист	Листов
								1	77
Разработал	Чемасин					Схема организации улично-дорожной сети и движения транспорта М 1:1500	ООО "ИНТЕПРО"		
Проверил	Денисов								
Н.контр.									
Утвердил									

Условные обозначения:

- Границы проектирования
- Граница земельного участка на период строительства волоконно-оптической линии связи
- Дороги местного значения
- Дороги регионального или межмуниципального значения
- Железная дорога



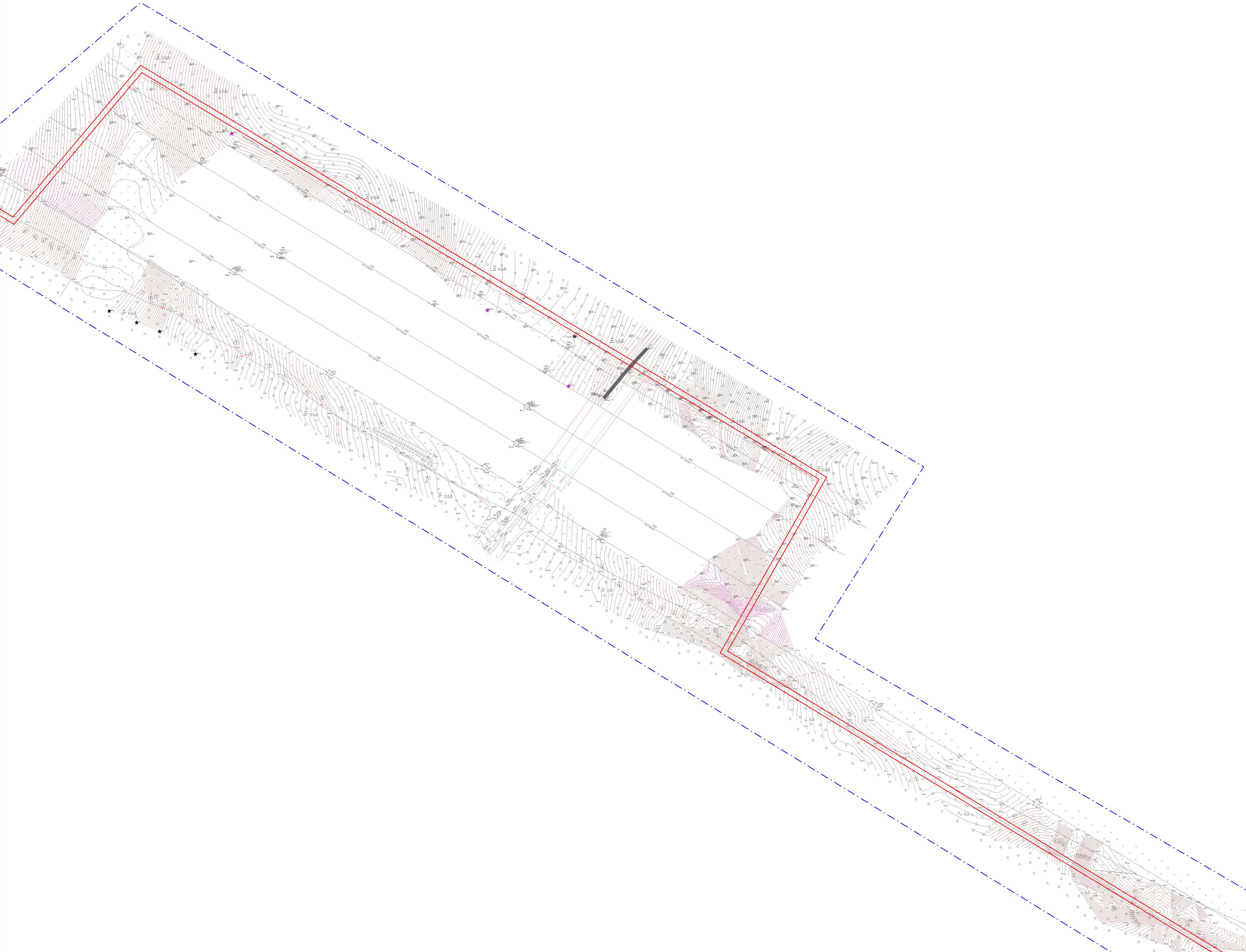
						1335-ЛПТ			
						<i>Разработка проектной документации "Реконструкция объекта 1335"</i>			
Изм.	Колуч.	Лист	№ док.	Подп.	Дата	Проект планировки территории	Стадия	Лист	Листов
								2	77
Разработал	Чемзгин								
Проверил	Денисов								
Н.контр.						Схема организации улично-дорожной сети и движения транспорта М 1:1500	ООО "ИНТЕПРО"		
Утвердил									



Условные обозначения:

- Границы проектирования
- Граница земельного участка на период строительства волоконно-оптической линии связи
- Дороги местного значения
- Дороги регионального или межмуниципального значения
- Железная дорога


<i>1335-ЛПТ</i>					
<i>Разработка проектной документации "Реконструкция объекта 1335"</i>					
Изм.	Кол.уч.	Лист	№ док.	Подп.	Дата
Разработал	Чемзгин				
Проверил	Денисов				
Проект планировки территории			Стадия	Лист	Листов
				3	77
Н.контр.			Схема организации улично-дорожной сети и движения транспорта М 1:1500		
Утвердил			ООО "ИНТЕПРО"		



Условные обозначения:

- Границы проектирования
- Граница земельного участка на период строительства волоконно-оптической линии связи
- Дороги местного значения
- Дороги регионального или межмуниципального значения
- Железная дорога

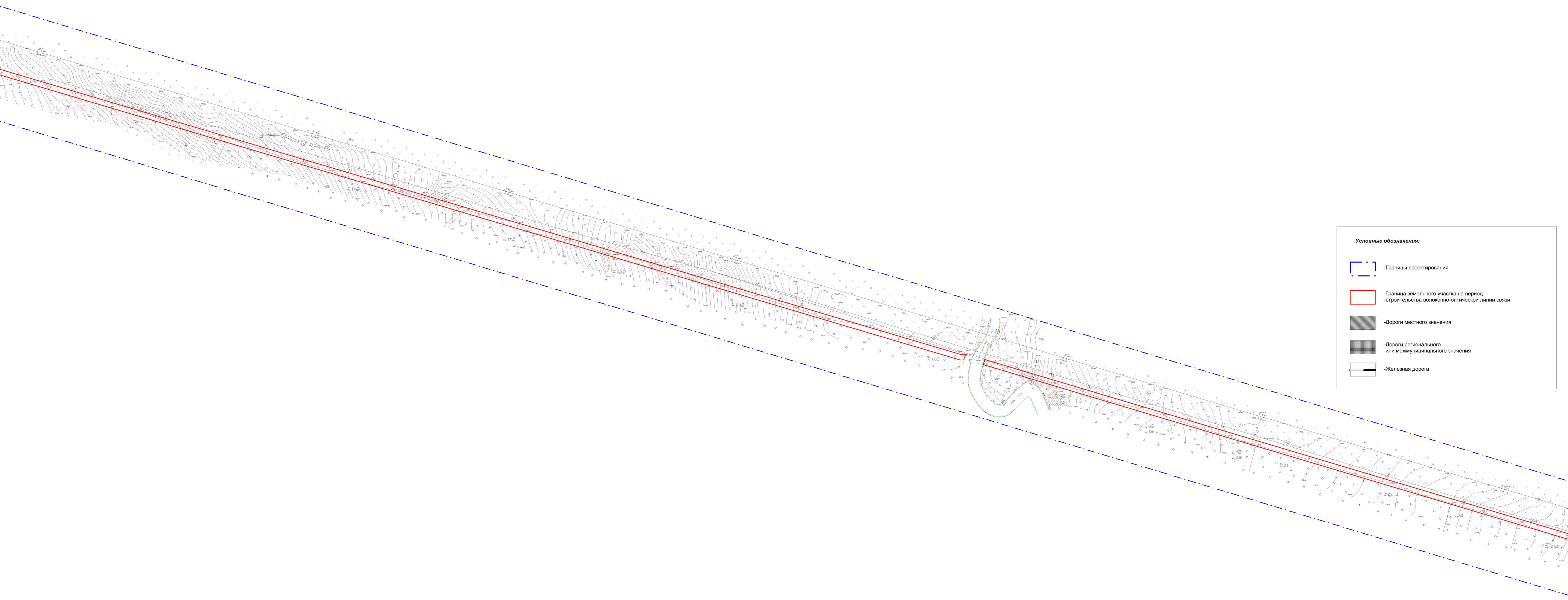
1335-ЛПТ					
<i>Разработка проектной документации "Реконструкция объекта 1335"</i>					
<i>Изм.</i>	<i>Колуч</i>	<i>Лист</i>	<i>№ док.</i>	<i>Подп.</i>	<i>Дата</i>
Разработал	Чемзгин				
Проверил	Денисов				
Проект планировки территории		<i>Стадия</i>	<i>Лист</i>	<i>Листов</i>	
		4	77		
<i>Н.контр.</i>		Схема организации улично-дорожной сети и движения транспорта			ООО "ИНТЕПРО"
<i>Утвердил</i>		М 1:1500			



Условные обозначения:

- Границы проектирования
- Граница земельного участка на период строительства волоконно-оптической линии связи
- Дороги местного значения
- Дороги регионального или межмуниципального значения
- Железная дорога

<i>1335-ЛПТ</i>					
<i>Разработка проектной документации "Реконструкция объекта 1335"</i>					
<i>Изм.</i>	<i>Кол.уч.</i>	<i>Лист</i>	<i>№ док.</i>	<i>Подп.</i>	<i>Дата</i>
<i>Разработал</i>	<i>Чемзгин</i>				
<i>Проверил</i>	<i>Денисов</i>				
		Проект планировки территории		<i>Стадия</i>	<i>Лист</i>
				5	77
<i>Н.контр.</i>		Схема организации улично-дорожной сети и движения транспорта			<i>ООО "ИНТЕПРО"</i>
<i>Утвердил</i>		М 1:1500			




Условные обозначения:






- Границы проектирования
- Граница земельного участка на период строительства волоконно-оптической линии связи
- Дороги местного значения
- Дороги регионального или межмуниципального значения
- Железная дорога

1335-ЛПТ					
<i>Разработка проектной документации "Реконструкция объекта 1335"</i>					
<i>Изм.</i>	<i>Колуч</i>	<i>Лист</i>	<i>№ док.</i>	<i>Подп.</i>	<i>Дата</i>
<i>Разработал</i>	Чемзгин				
<i>Проверил</i>	Денисов				
Проект планировки территории			<i>Стадия</i>	<i>Лист</i>	<i>Листов</i>
			6	77	
<i>Н.контр.</i>			ООО "ИНТЕПРО"		
<i>Утвердил</i>					

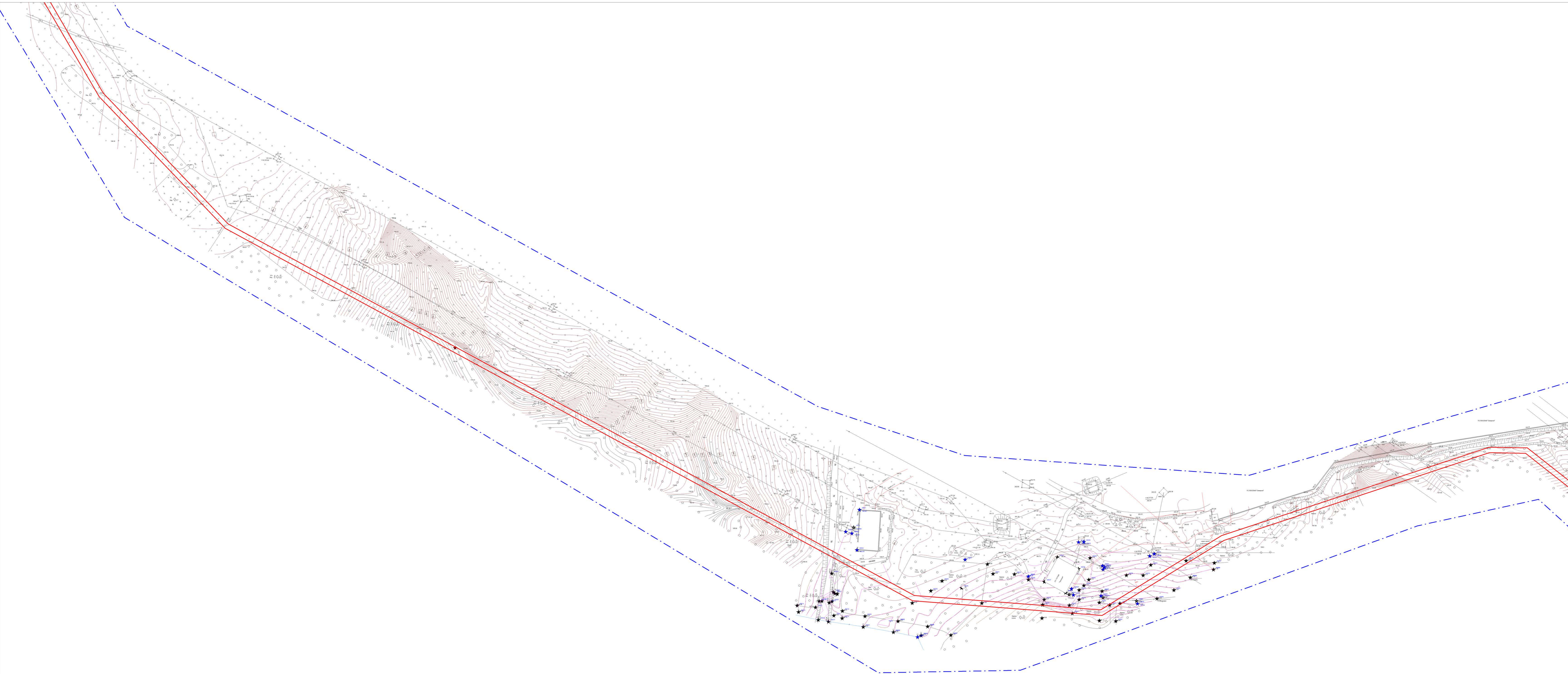
Схема организации улично-дорожной сети
и движения транспорта
М 1:1500








Условные обозначения:

-  - Границы проектирования
-  - Граница земельного участка на период строительства волоконно-оптической линии связи
-  - Дороги местного значения
-  - Дороги регионального или межмуниципального значения
-  - Железная дорога

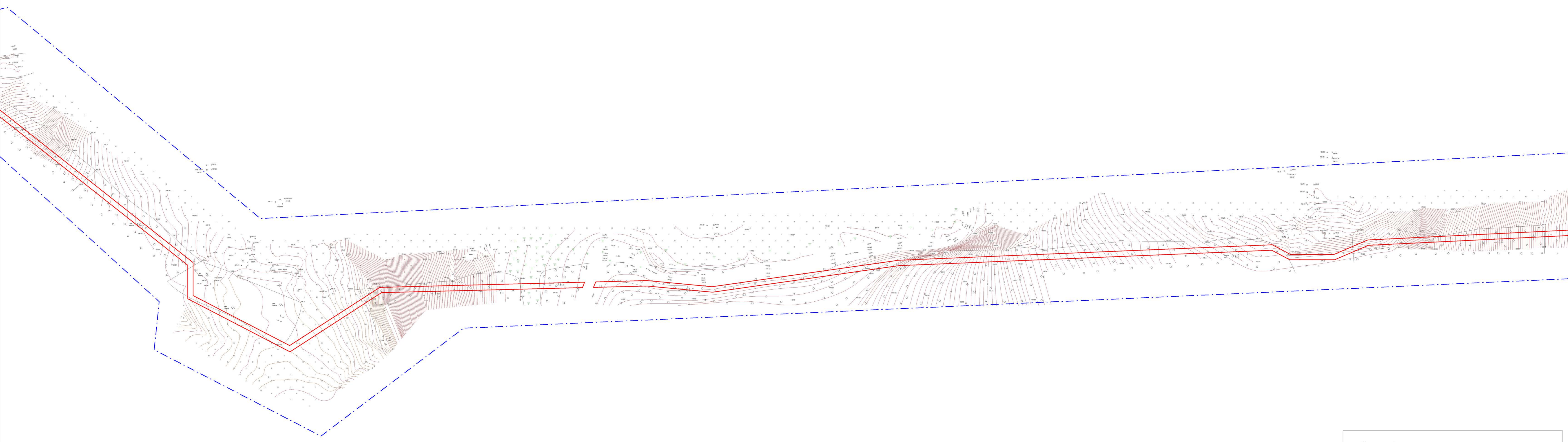
						1335-ЛПТ			
						<i>Разработка проектной документации "Реконструкция объекта 1335"</i>			
<i>Изм.</i>	<i>Колуч</i>	<i>Лист</i>	<i>№ док.</i>	<i>Подп.</i>	<i>Дата</i>	Проект планировки территории	<i>Стадия</i>	<i>Лист</i>	<i>Листов</i>
Разработал	Чемзгин								
Проверил	Денисов							7	77
<i>Н.контр.</i>						Схема организации улично-дорожной сети и движения транспорта М 1:1500	ООО "ИНТЕПРО"		
Утвердил									



Условные обозначения:

-  - Границы проектирования
-  - Граница земельного участка на период строительства волоконно-оптической линии связи
-  - Дороги местного значения
-  - Дороги регионального или межмуниципального значения
-  - Железная дорога

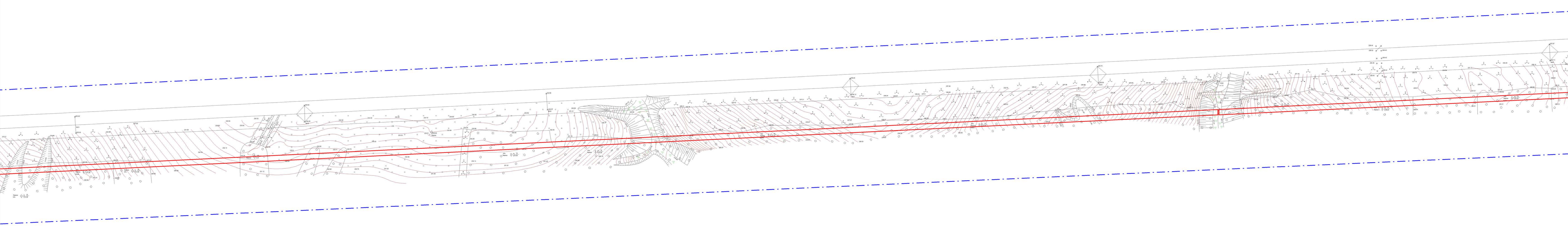
						<i>1335-ЛПТ</i>			
						<i>Разработка проектной документации "Реконструкция объекта 1335"</i>			
<i>Изм.</i>	<i>Колуч.</i>	<i>Лист</i>	<i>№ док.</i>	<i>Подп.</i>	<i>Дата</i>	Проект планировки территории	<i>Стадия</i>	<i>Лист</i>	<i>Листов</i>
								8	77
<i>Н.контр.</i>						Схема организации улично-дорожной сети и движения транспорта М 1:1500	<i>ООО "ИНТЕПРО"</i>		
<i>Утвердил</i>									








Условные обозначения:

- Границы проектирования
- Граница земельного участка на период строительства волоконно-оптической линии связи
- Дороги местного значения
- Дороги регионального или межмуниципального значения
- Железная дорога

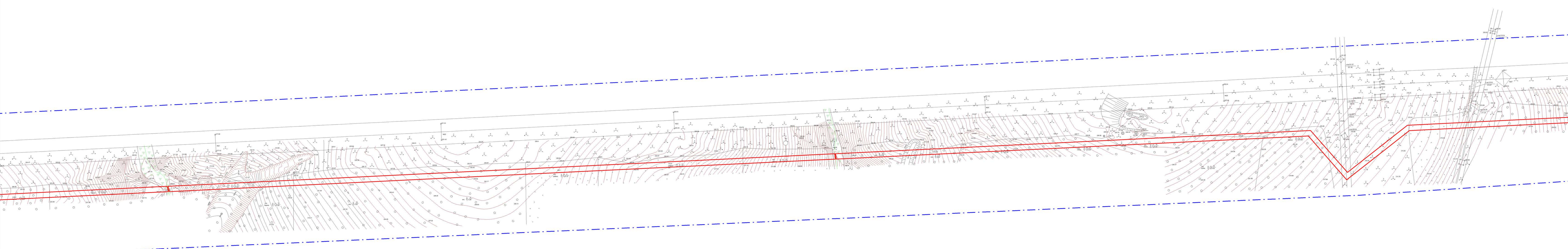
<i>1335-ЛПТ</i>					
<i>Разработка проектной документации "Реконструкция объекта 1335"</i>					
Изм.	Колуч	Лист	№ док.	Подп.	Дата
Разработал	Чемзгин				
Проверил	Денисов				
Проект планировки территории			Стадия	Лист	Листов
			9	77	
Н.контр.			Схема организации улично-дорожной сети и движения транспорта		
Утвердил			М 1:1500		
			<i>ООО "ИНТЕПРО"</i>		








Условные обозначения:

-  -Границы проектирования
-  -Граница земельного участка на период строительства волоконно-оптической линии связи
-  -Дороги местного значения
-  -Дороги регионального или межмуниципального значения
-  -Железная дорога

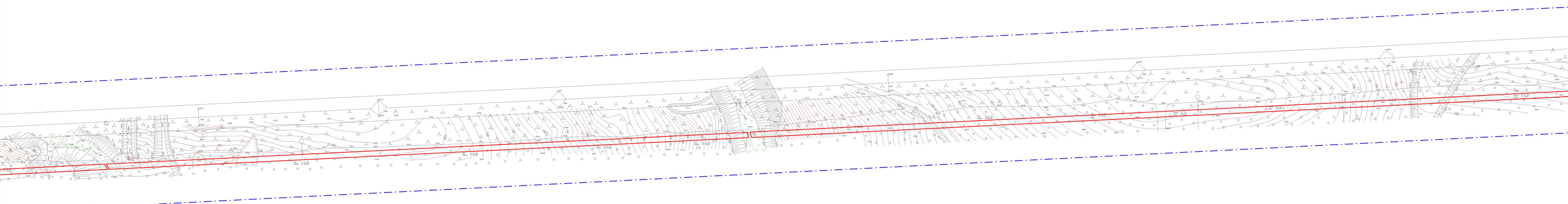
						1335-ЛПТ			
						<i>Разработка проектной документации "Реконструкция объекта 1335"</i>			
<i>Изм.</i>	<i>Колуч.</i>	<i>Лист</i>	<i>№ док.</i>	<i>Подп.</i>	<i>Дата</i>	Проект планировки территории	<i>Стадия</i>	<i>Лист</i>	<i>Листов</i>
								11	77
<i>Проверил</i>									
<i>Н.контр.</i>						Схема организации улично-дорожной сети и движения транспорта М 1:1500	ООО "ИНТЕПРО"		
<i>Утвердил</i>									








Условные обозначения:

-  - Границы проектирования
-  - Граница земельного участка на период строительства волоконно-оптической линии связи
-  - Дороги местного значения
-  - Дороги регионального или межмуниципального значения
-  - Железная дорога

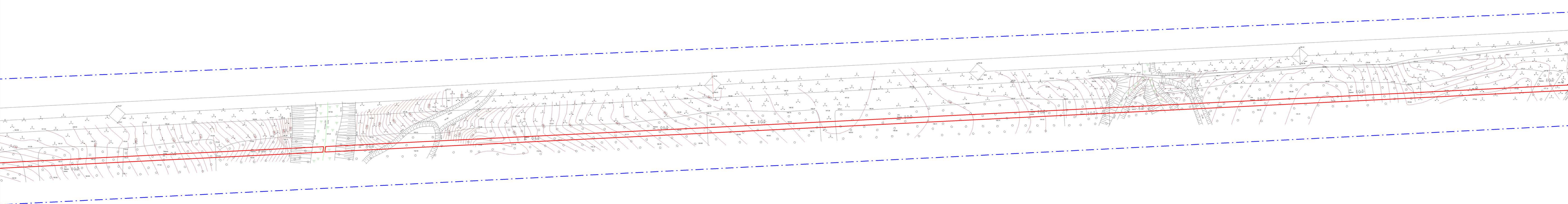
						1335-ЛПТ			
						<i>Разработка проектной документации "Реконструкция объекта 1335"</i>			
<i>Изм.</i>	<i>Колуч.</i>	<i>Лист</i>	<i>№ док.</i>	<i>Подп.</i>	<i>Дата</i>	Проект планировки территории	<i>Стадия</i>	<i>Лист</i>	<i>Листов</i>
Разработал	Чемзгин							12	77
Проверил	Денисов								
<i>Н.контр.</i>						Схема организации улично-дорожной сети и движения транспорта М 1:1500	ООО "ИНТЕПРО"		
Утвердил									








Условные обозначения:

-  - Границы проектирования
-  - Граница земельного участка на период строительства волоконно-оптической линии связи
-  - Дороги местного значения
-  - Дороги регионального или межмуниципального значения
-  - Железная дорога


						1335-ЛПТ			
						<i>Разработка проектной документации "Реконструкция объекта 1335"</i>			
<i>Изм.</i>	<i>Колуч.</i>	<i>Лист</i>	<i>№ док.</i>	<i>Подп.</i>	<i>Дата</i>	Проект планировки территории	<i>Стадия</i>	<i>Лист</i>	<i>Листов</i>
								14	77
<i>Проверил</i>									
<i>Н.контр.</i>						Схема организации улично-дорожной сети и движения транспорта М 1:1500	ООО "ИНТЕПРО"		
<i>Утвердил</i>									








Условные обозначения:

-  - Границы проектирования
-  - Граница земельного участка на период строительства волоконно-оптической линии связи
-  - Дороги местного значения
-  - Дороги регионального или межмуниципального значения
-  - Железная дорога

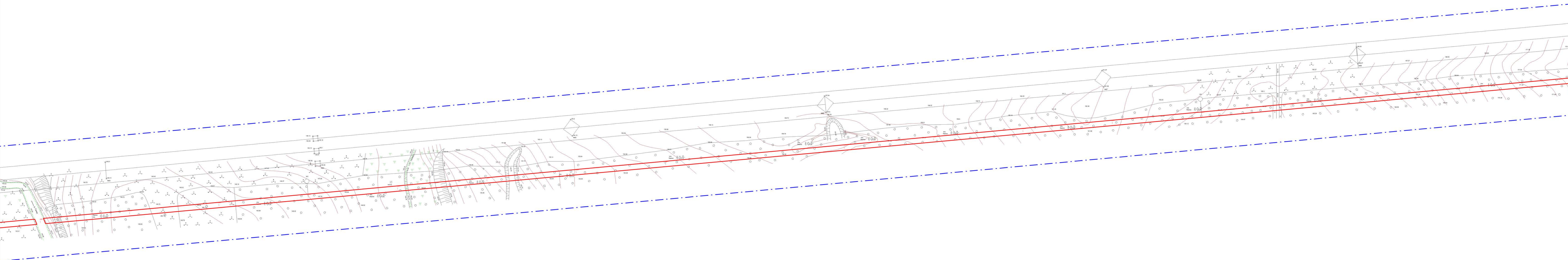
					1335-ЛПТ				
					<i>Разработка проектной документации "Реконструкция объекта 1335"</i>				
<i>Изм.</i>	<i>Колуч.</i>	<i>Лист</i>	<i>№ док.</i>	<i>Подп.</i>	<i>Дата</i>	Проект планировки территории	<i>Стадия</i>	<i>Лист</i>	<i>Листов</i>
								15	77
<i>Проверил</i>	<i>Денисов</i>								
<i>Н.контр.</i>						Схема организации улично-дорожной сети и движения транспорта М 1:1500	ООО "ИНТЕПРО"		
<i>Утвердил</i>									








Условные обозначения:

-  - Границы проектирования
-  - Граница земельного участка на период строительства волоконно-оптической линии связи
-  - Дороги местного значения
-  - Дороги регионального или межмуниципального значения
-  - Железная дорога

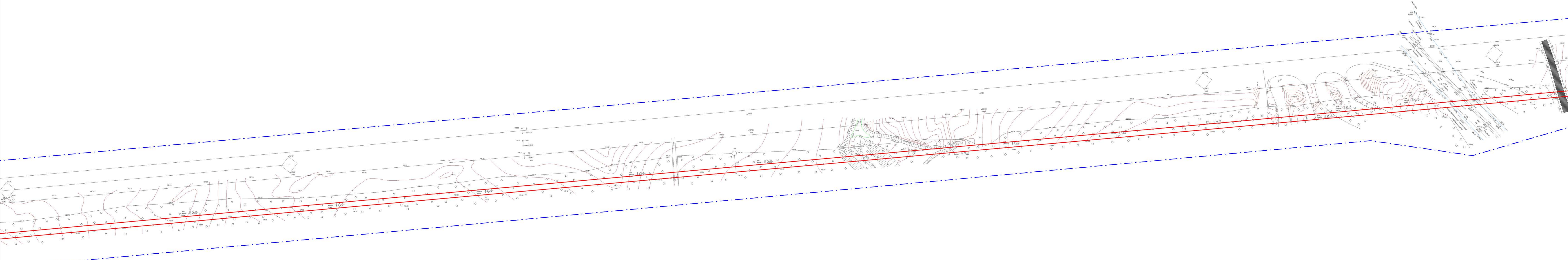
						<i>1335-ЛПТ</i>			
						<i>Разработка проектной документации "Реконструкция объекта 1335"</i>			
<i>Изм.</i>	<i>Колуч.</i>	<i>Лист</i>	<i>№ док.</i>	<i>Подп.</i>	<i>Дата</i>	Проект планировки территории	<i>Стадия</i>	<i>Лист</i>	<i>Листов</i>
Разработал	Чемзгин							16	77
Проверил	Денисов								
<i>Н.контр.</i>						Схема организации улично-дорожной сети и движения транспорта М 1:1500	<i>ООО "ИНТЕПРО"</i>		
Утвердил									



Условные обозначения:

-  - Границы проектирования
-  - Граница земельного участка на период строительства волоконно-оптической линии связи
-  - Дороги местного значения
-  - Дороги регионального или межмуниципального значения
-  - Железная дорога

						1335-ЛПТ			
						<i>Разработка проектной документации "Реконструкция объекта 1335"</i>			
<i>Изм.</i>	<i>Колуч.</i>	<i>Лист</i>	<i>№ док.</i>	<i>Подп.</i>	<i>Дата</i>	Проект планировки территории	<i>Стадия</i>	<i>Лист</i>	<i>Листов</i>
								19	77
<i>Проверил</i>		<i>Денисов</i>							
<i>Н.контр.</i>						Схема организации улично-дорожной сети и движения транспорта М 1:1500	ООО "ИНТЕПРО"		
<i>Утвердил</i>									

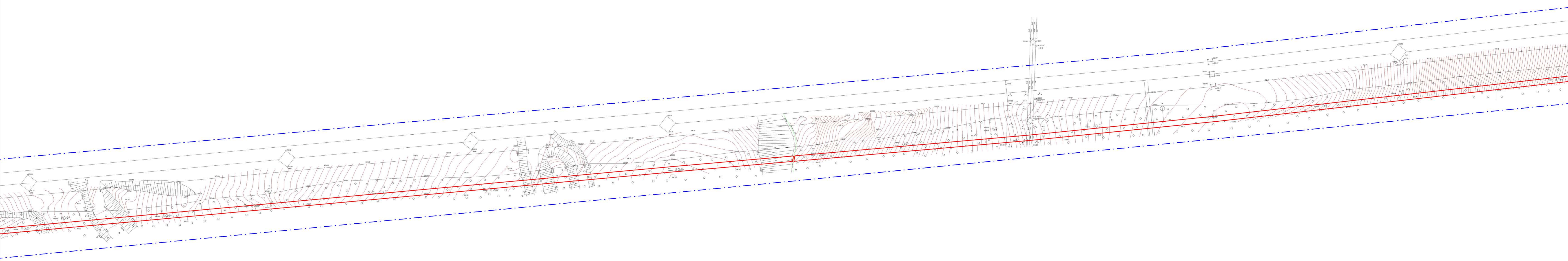


Условные обозначения:

- Границы проектирования
- Граница земельного участка на период строительства волоконно-оптической линии связи
- Дороги местного значения
- Дороги регионального или межмуниципального значения
- Железная дорога

1335-ЛПТ					
<i>Разработка проектной документации "Реконструкция объекта 1335"</i>					
<i>Изм.</i>	<i>Колуч.</i>	<i>Лист</i>	<i>№ док.</i>	<i>Подп.</i>	<i>Дата</i>
<i>Разработал</i>	<i>Проверил</i>	<i>Чемзгин</i>	<i>Денисов</i>		
Проект планировки территории				<i>Стадия</i>	<i>Лист</i>
				21	77
<i>Н.контр.</i>				ООО "ИНТЕПРО"	
<i>Утвердил</i>					

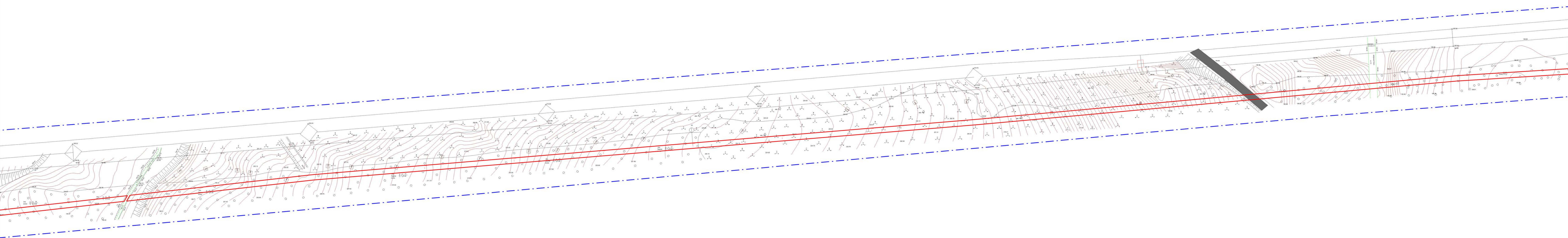
Схема организации улично-дорожной сети
и движения транспорта
М 1:1500








Условные обозначения:

- Границы проектирования
- Граница земельного участка на период строительства волоконно-оптической линии связи
- Дороги местного значения
- Дороги регионального или межмуниципального значения
- Железная дорога

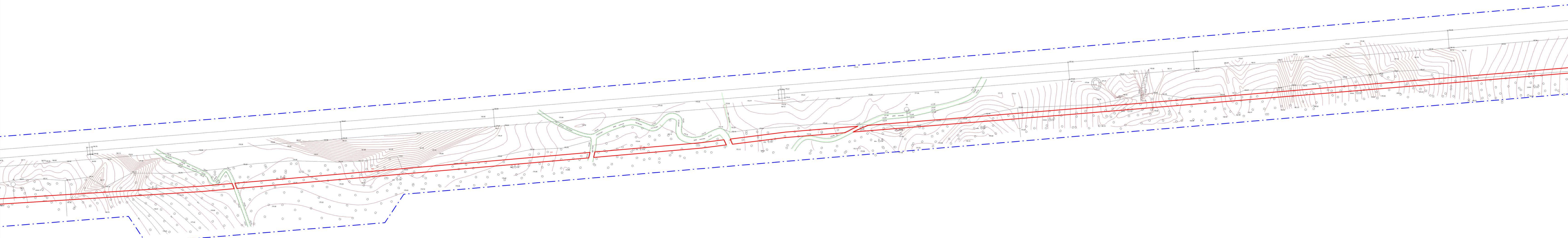
1335-ЛПТ					
<i>Разработка проектной документации "Реконструкция объекта 1335"</i>					
<i>Изм.</i>	<i>Колуч.</i>	<i>Лист</i>	<i>№ док.</i>	<i>Подп.</i>	<i>Дата</i>
<i>Разработал</i>	Чемзгин				
<i>Проверил</i>	Денисов				
			Проект планировки территории	<i>Стадия</i>	<i>Лист</i>
				23	77
<i>Н.контр.</i>	Схема организации улично-дорожной сети и движения транспорта М 1:1500				<i>Листов</i>
<i>Утвердил</i>					ООО "ИНТЕПРО"



Условные обозначения:

-  -Границы проектирования
-  -Граница земельного участка на период строительства волоконно-оптической линии связи
-  -Дороги местного значения
-  -Дороги регионального или межмуниципального значения
-  -Железная дорога

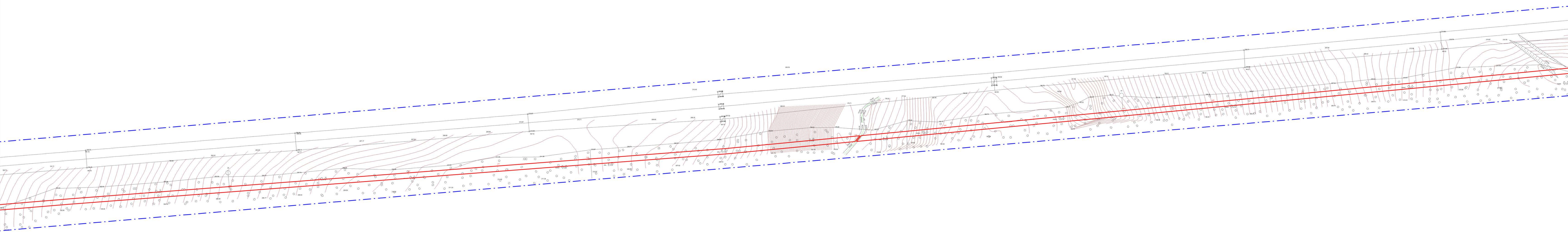
					<i>1335-ЛПТ</i>				
					<i>Разработка проектной документации "Реконструкция объекта 1335"</i>				
<i>Изм.</i>	<i>Колуч.</i>	<i>Лист</i>	<i>№ док.</i>	<i>Подп.</i>	<i>Дата</i>	Проект планировки территории	<i>Стадия</i>	<i>Лист</i>	<i>Листов</i>
								25	77
<i>Проверил</i>									
<i>Н.контр.</i>						Схема организации улично-дорожной сети и движения транспорта М 1:1500	ООО "ИНТЕПРО"		
<i>Утвердил</i>									



Условные обозначения:

- Границы проектирования
- Граница земельного участка на период строительства волоконно-оптической линии связи
- Дороги местного значения
- Дороги регионального или межмуниципального значения
- Железная дорога


<i>1335-ЛПТ</i>						
<i>Разработка проектной документации "Реконструкция объекта 1335"</i>						
<i>Изм.</i>	<i>Колуч.</i>	<i>Лист</i>	<i>№ док.</i>	<i>Подп.</i>	<i>Дата</i>	
<i>Разработал</i>	<i>Чемзгин</i>					
<i>Проверил</i>	<i>Денисов</i>					
<i>Н.контр.</i>						
<i>Утвердил</i>						
Проект планировки территории				<i>Стадия</i>	<i>Лист</i>	<i>Листов</i>
				26	77	
Схема организации улично-дорожной сети и движения транспорта М 1:1500				ООО "ИНТЕПРО"		



Условные обозначения:

- Границы проектирования
- Граница земельного участка на период строительства волоконно-оптической линии связи
- Дороги местного значения
- Дороги регионального или межмуниципального значения
- Железная дорога

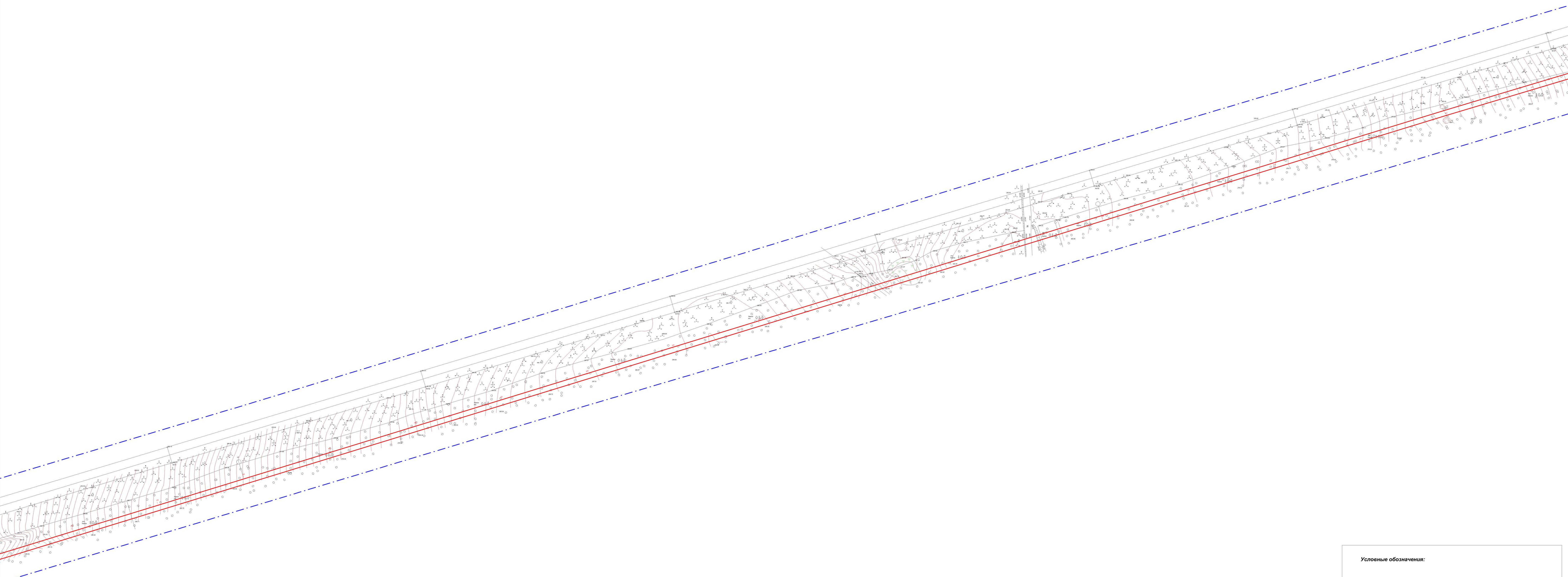
					<i>1335-ЛПТ</i>				
					<i>Разработка проектной документации "Реконструкция объекта 1335"</i>				
<i>Изм.</i>	<i>Колуч.</i>	<i>Лист</i>	<i>№ док.</i>	<i>Подп.</i>	<i>Дата</i>				
						Проект планировки территории	<i>Стадия</i>	<i>Лист</i>	<i>Листов</i>
								27	77
						Схема организации улично-дорожной сети и движения транспорта М 1:1500	ООО "ИНТЕПРО"		
<i>Н.контр.</i>									
<i>Утвердил</i>									








Условные обозначения:

- Границы проектирования
- Граница земельного участка на период строительства волоконно-оптической линии связи
- Дороги местного значения
- Дороги регионального или межмуниципального значения
- Железная дорога

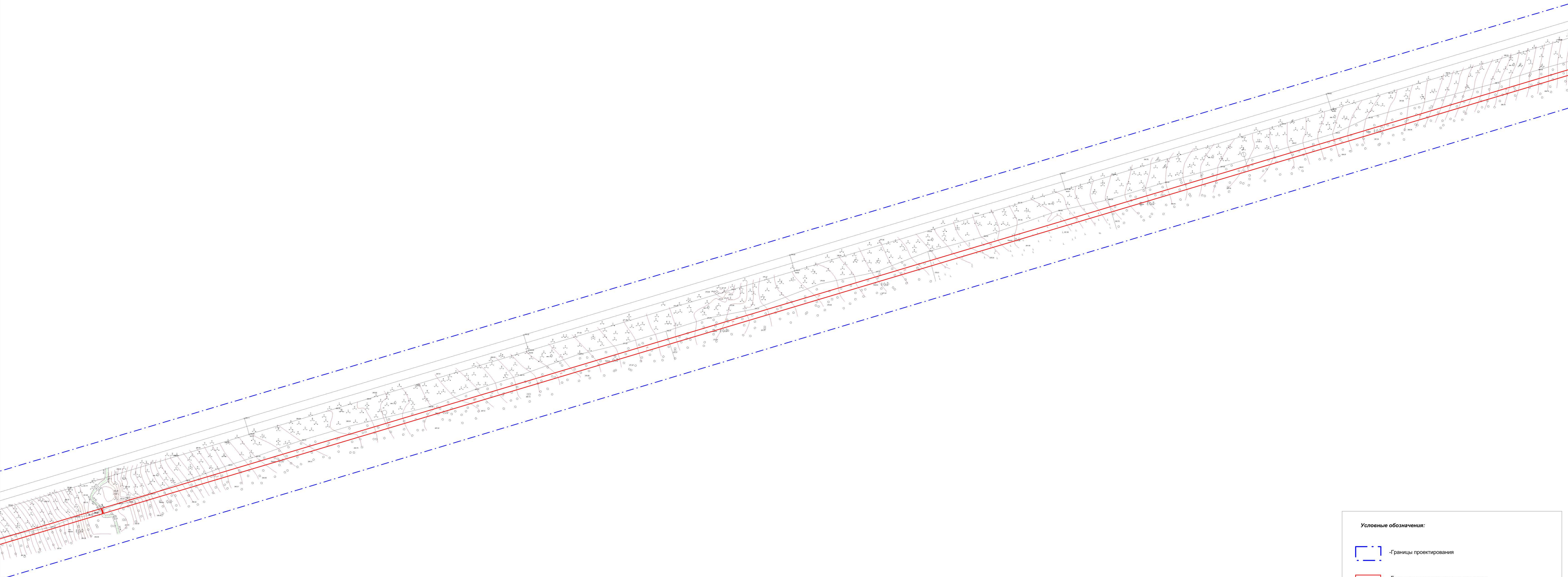
						<i>1335-ЛПТ</i>			
						<i>Разработка проектной документации "Реконструкция объекта 1335"</i>			
Изм.	Корр.	Лист	№ док.	Подп.	Дата	Проект планировки территории	Стадия	Лист	Листов
								31	77
Разработал	Проверил								
						Схема организации улично-дорожной сети и движения транспорта М 1:1500	ООО "ИНТЕПРО"		
Н.контр.	Утвердил								








Условные обозначения:

-  -Границы проектирования
-  Граница земельного участка на период строительства волоконно-оптической линии связи
-  -Дороги местного значения
-  -Дороги регионального или межмуниципального значения
-  -Железная дорога

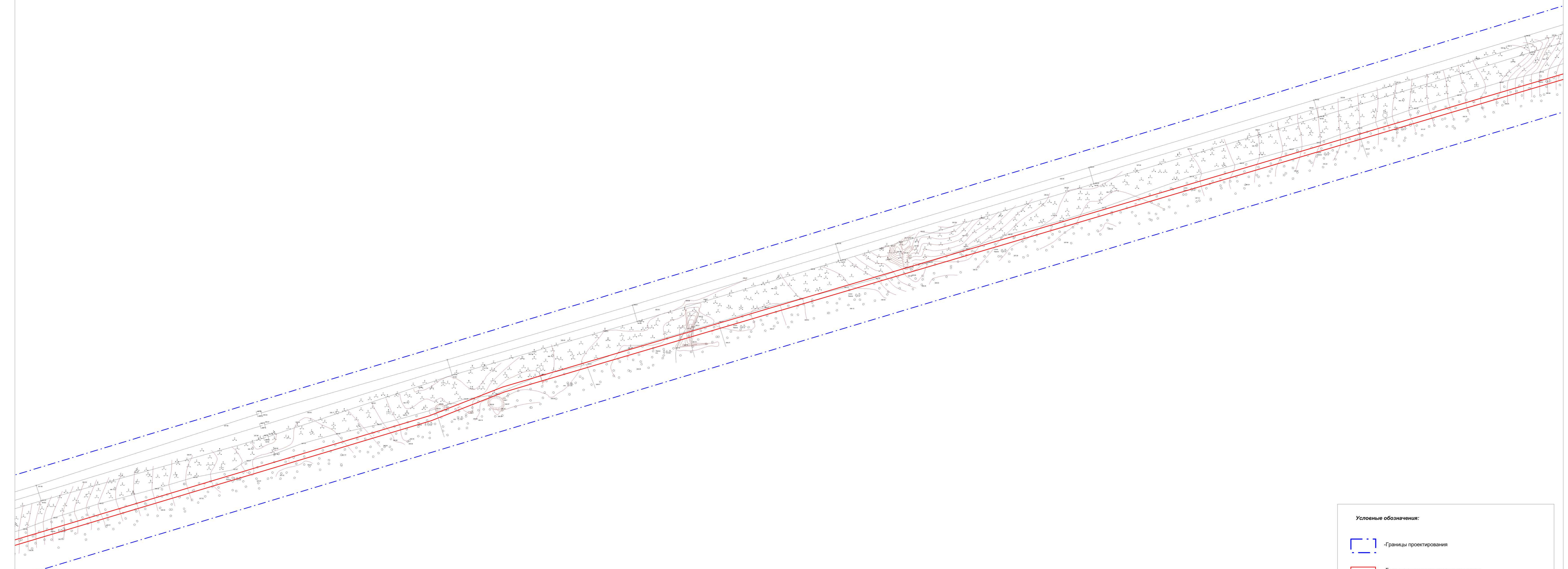
						<i>1335-ИПТ</i>			
						<i>Разработка проектной документации "Реконструкция объекта 1335"</i>			
<i>Изм.</i>	<i>Колуч.</i>	<i>Лист</i>	<i>№ док.</i>	<i>Подп.</i>	<i>Дата</i>	Проект планировки территории	<i>Стадия</i>	<i>Лист</i>	<i>Листов</i>
								32	77
<i>Проверил</i>	<i>Денисов</i>								
<i>Н.контр.</i>						Схема организации улично-дорожной сети и движения транспорта М 1:1500	<i>ООО "ИНТЕПРО"</i>		
<i>Утвердил</i>									








Условные обозначения:

-  - Границы проектирования
-  Граница земельного участка на период строительства волоконно-оптической линии связи
-  - Дороги местного значения
-  - Дороги регионального или межмуниципального значения
-  - Железная дорога

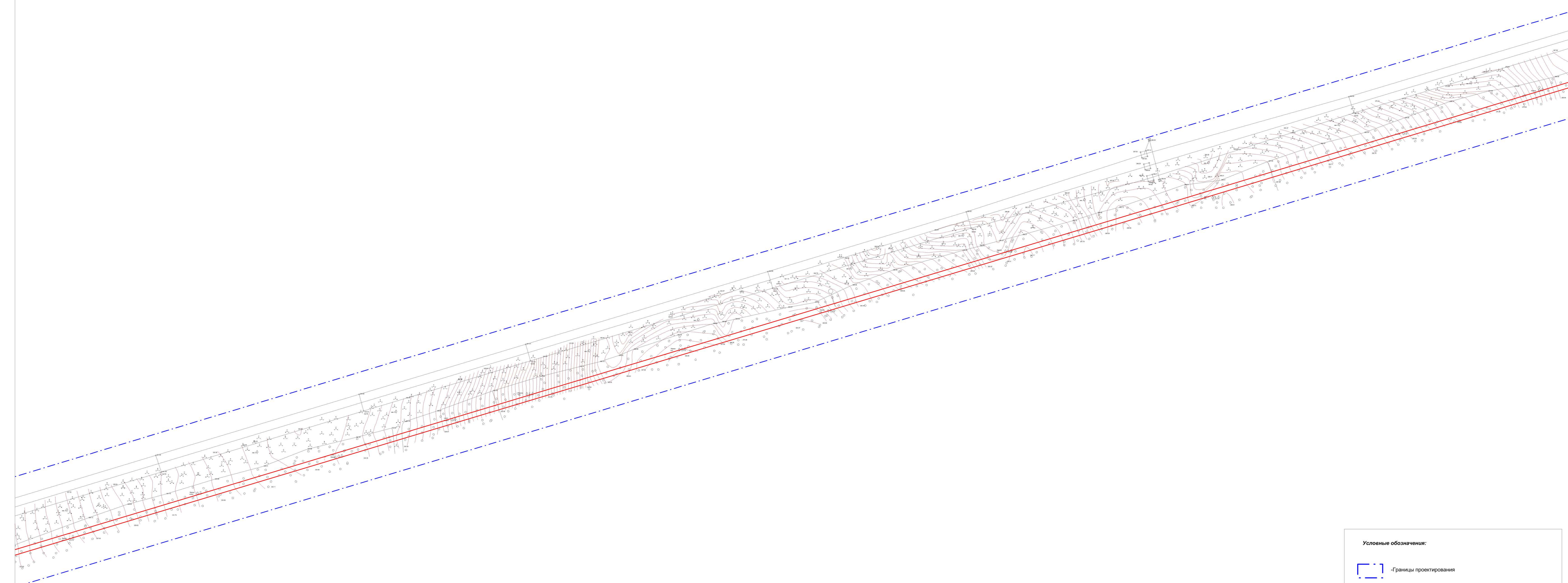
						<i>1335-ИПТ</i>			
						<i>Разработка проектной документации "Реконструкция объекта 1335"</i>			
<i>Изм.</i>	<i>Колуч.</i>	<i>Лист</i>	<i>№ док.</i>	<i>Подп.</i>	<i>Дата</i>	Проект планировки территории	<i>Стадия</i>	<i>Лист</i>	<i>Листов</i>
								33	77
<i>Проверил</i>									
<i>Н.контр.</i>						Схема организации улично-дорожной сети и движения транспорта М 1:1500	ООО "ИНТЕПРО"		
<i>Утвердил</i>									



Условные обозначения:

-  -Границы проектирования
-  Граница земельного участка на период строительства волоконно-оптической линии связи
-  -Дороги местного значения
-  -Дороги регионального или межмуниципального значения
-  -Железная дорога

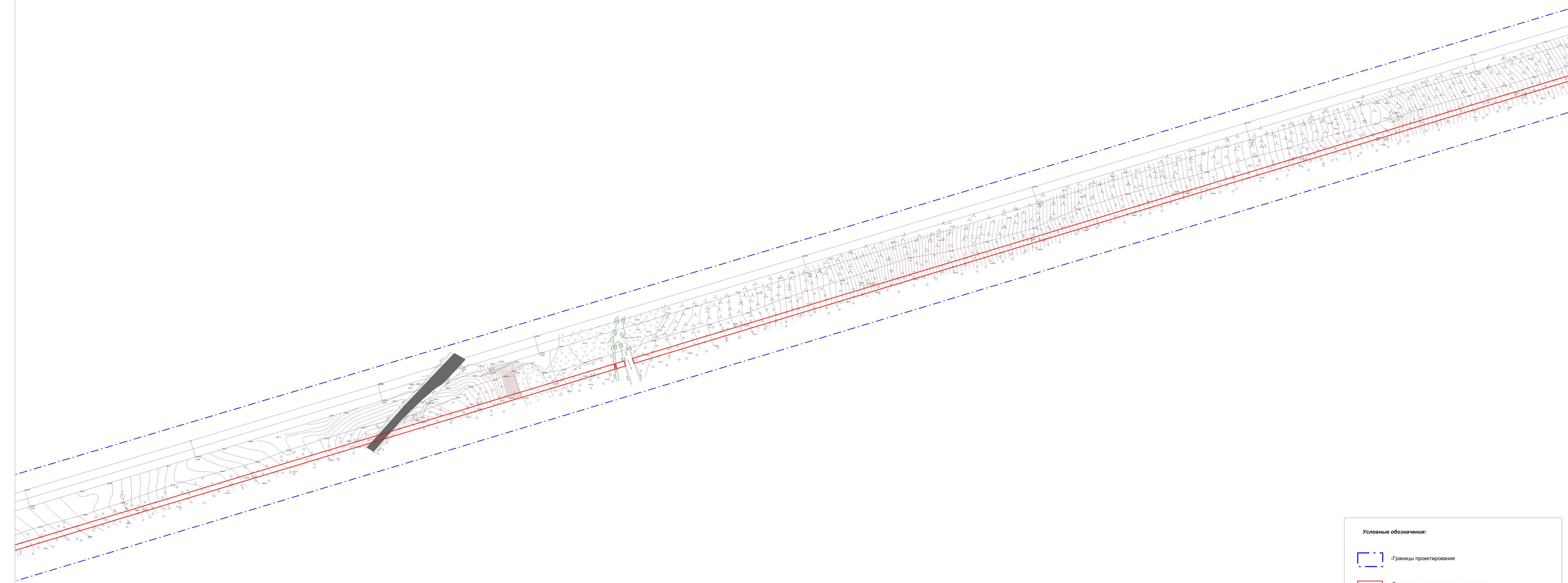
					<i>1335-ЛПТ</i>		
					<i>Разработка проектной документации "Реконструкция объекта 1335"</i>		
<i>Изм.</i>	<i>Колуч.</i>	<i>Лист</i>	<i>№ док.</i>	<i>Подп.</i>	<i>Дата</i>		
<i>Разработал</i>	<i>Чемзгин</i>						
<i>Проверил</i>	<i>Денисов</i>						
					Проект планировки территории		
						34	77
					Схема организации улично-дорожной сети и движения транспорта М 1:1500		ООО "ИНТЕПРО"
<i>Н.контр.</i>							
<i>Утвердил</i>							








Условные обозначения:

- Границы проектирования
- Граница земельного участка на период строительства волоконно-оптической линии связи
- Дороги местного значения
- Дороги регионального или межмуниципального значения
- Железная дорога


<i>1335-ИПТ</i>					
<i>Разработка проектной документации "Реконструкция объекта 1335"</i>					
<i>Изм.</i>	<i>Кол.уч.</i>	<i>Лист</i>	<i>№ док.</i>	<i>Подп.</i>	<i>Дата</i>
<i>Разработал</i>	<i>Чемзгин</i>				
<i>Проверил</i>	<i>Денисов</i>				
Проект планировки территории			<i>Стадия</i>	<i>Лист</i>	<i>Листов</i>
			36	77	
Схема организации улично-дорожной сети и движения транспорта М 1:1500					ООО "ИНТЕПРО"
<i>Н.контр.</i>					
<i>Утвердил</i>					



Условные обозначения:

-  - Границы проектирования
-  - Граница земельного участка на период строительства волоконно-оптической линии связи
-  - Дороги местного значения
-  - Дороги регионального или межмуниципального значения
-  - Железная дорога

						1335-ЛПТ			
						<i>Разработка проектной документации "Реконструкция объекта 1335"</i>			
<i>Изм.</i>	<i>Колуч.</i>	<i>Лист</i>	<i>№ док.</i>	<i>Подп.</i>	<i>Дата</i>	Проект планировки территории	<i>Стадия</i>	<i>Лист</i>	<i>Листов</i>
Разработал	Чемзгин							37	77
Проверил	Денисов								
<i>Н.контр.</i>						Схема организации улично-дорожной сети и движения транспорта М 1:1500	ООО "ИНТЕПРО"		
Утвердил									



Условные обозначения:

- Границы проектирования
- Граница земельного участка на период строительства волоконно-оптической линии связи
- Дороги местного значения
- Дороги регионального или межмуниципального значения
- Железная дорога

1335-ИПТ					
<i>Разработка проектной документации "Реконструкция объекта 1335"</i>					
<i>Изм.</i>	<i>Кол.уч.</i>	<i>Лист</i>	<i>№ док.</i>	<i>Подп.</i>	<i>Дата</i>
<i>Разработал</i>	Чемзгин				
<i>Проверил</i>	Денисов				
Проект планировки территории			<i>Стадия</i>	<i>Лист</i>	<i>Листов</i>
			38	77	
Схема организации улично-дорожной сети и движения транспорта М 1:1500					ООО "ИНТЕПРО"
<i>Н.контр.</i>					
<i>Утвердил</i>					