



**МИНИСТЕРСТВО ОБОРОНЫ РОССИЙСКОЙ ФЕДЕРАЦИИ
ВОЕННО-СТРОИТЕЛЬНЫЙ КОМПЛЕКС**

**Федеральное государственное унитарное предприятие
«Главное военно-строительное управление № 4»
(ФГУП «ГВСУ № 4»)**

**Филиал «Строительное управление № 408»
(Филиал «СУ № 408» ФГУП «ГВСУ № 4»)**

регистрационный номер члена СРО Союз «МОПОСС» 01-П № 016,
дата регистрации в реестре СРО 11.02.2009 г.

Заказчик – ФКП «УЗКС МО РФ»

Шифр 1335-ВОЛС Этап 2.

**МАТЕРИАЛЫ ПО ОБОСНОВАНИЮ
ТОМ II (Часть 2)**

Проект планировки территории

1335-ППТ


Главный инженер

А.Н. Смирнов

Главный инженер проекта

В.А. Фонарев

Изм.	№ док.	Подпись	Дата



**Общество с ограниченной ответственностью
«ИНТЕПРО»**

**ПРОЕКТ ПЛАНИРОВКИ И ПРОЕКТ МЕЖЕВАНИЯ ТЕРРИТОРИИ
ЛИНЕЙНОГО ОБЪЕКТА – РАЗРАБОТКА ПРОЕКТНОЙ
ДОКУМЕНТАЦИИ «РЕКОНСТРУКЦИЯ ОБЪЕКТА 1335».**

**МАТЕРИАЛЫ ПО ОБОСНОВАНИЮ
ТОМ II (Часть 2)**

Проект планировки территории

1335-ППТ

Екатеринбург 2021



**Общество с ограниченной ответственностью
«ИНТЕПРО»**

**ПРОЕКТ ПЛАНИРОВКИ И ПРОЕКТ МЕЖЕВАНИЯ ТЕРРИТОРИИ
ЛИНЕЙНОГО ОБЪЕКТА – РАЗРАБОТКА ПРОЕКТНОЙ
ДОКУМЕНТАЦИИ «РЕКОНСТРУКЦИЯ ОБЪЕКТА 1335»**

**МАТЕРИАЛЫ ПО ОБОСНОВАНИЮ
ТОМ II (Часть 2)**

Проект планировки территории

1335-ППТ

Кадастровый инженер

А.А.Чемагин

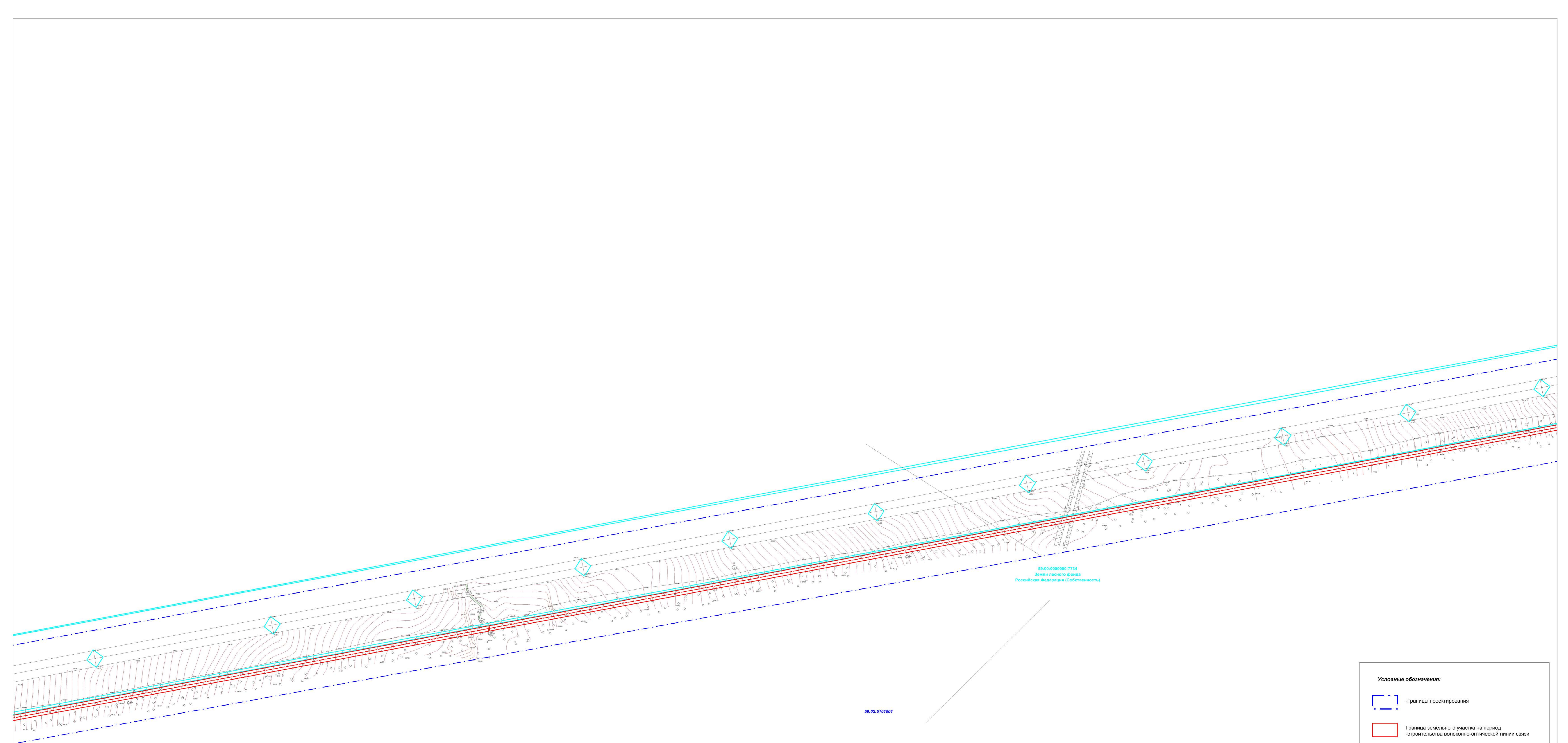
Директор

Е.Д.Денисов

Екатеринбург 2021

Состав проекта

№ п/п	Наименование	№ томов листов	кол-во листов	гриф секр.	инв №
	Проект планировки территории				
	Материалы по обоснованию				
1	Схема использования территории в период подготовки проекта планировки территории, М 1:1500	II	37		



59:00:000000:7734
 Земли лесного фонда
 Российская Федерация (Собственность)

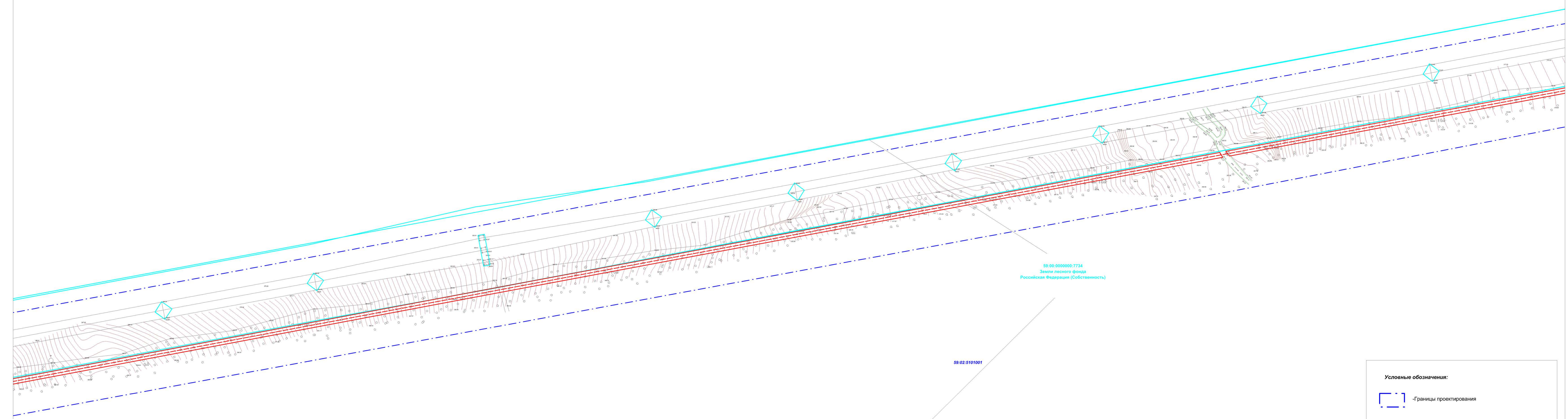
59:02:5101001

Условные обозначения:

- Границы проектирования
- Граница земельного участка на период строительства волоконно-оптической линии связи
- Существующие железнодорожные пути
- Существующая сеть электроснабжения (ВЛ 6 - 500 кВ)
- Существующая сеть газоснабжения
- Существующая сеть водоснабжения
- Существующая сеть волоконно-оптической линии связи
- Проектируемая сеть волоконно-оптической линии связи
- Граница земельного участка по сведениям ЕГРН
- Граница кадастрового квартала
- 74:38:0112001 -Надпись номера кадастрового квартала
- 74:38:0112001:3 -Надпись кадастрового номера земельного участка

<i>1335-ПШГ</i>					
<i>Разработка проектной документации "Реконструкция объекта 1335"</i>					
<i>Изм.</i>	<i>Кол.уч</i>	<i>Лист</i>	<i>№ док.</i>	<i>Подп.</i>	<i>Дата</i>
<i>Разработал</i>	<i>Чемасин</i>				
<i>Проверил</i>	<i>Денисов</i>				
Проект планировки территории		<i>Стадия</i>	<i>Лист</i>	<i>Листов</i>	
		41	77		
<i>Н.контр.</i>		ООО "ИНТЕПРО"			
<i>Утвердил</i>					

Схема использования территории в период подготовки проекта планировки территории
 М 1:1500




59:00:000000:7734
Земли лесного фонда
Российская Федерация (Собственность)

59:02:5101001

Условные обозначения:

- Границы проектирования
- Граница земельного участка на период строительства волоконно-оптической линии связи
- Существующие железнодорожные пути
- Существующая сеть электроснабжения (ВЛ 6 - 500 кВ)
- Существующая сеть газоснабжения
- Существующая сеть водоснабжения
- Существующая сеть волоконно-оптической линии связи
- Проектируемая сеть волоконно-оптической линии связи
- Граница земельного участка по сведениям ЕГРН
- Граница кадастрового квартала
- 74:38:0112001 -Надпись номера кадастрового квартала
- 74:38:0112001:3 -Надпись номера кадастрового участка

<i>1335-ПШТ</i>					
<i>Разработка проектной документации "Реконструкция объекта 1335"</i>					
<i>Изм.</i>	<i>Кол.уч</i>	<i>Лист</i>	<i>№ док.</i>	<i>Подп.</i>	<i>Дата</i>
<i>Разработал</i>	<i>Чемасин</i>				
<i>Проверил</i>	<i>Денисов</i>				
Проект планировки территории		<i>Стадия</i>	<i>Лист</i>	<i>Листов</i>	
			42	77	
<i>И.контр.</i>		Схема использования территории в период подготовки проекта планировки территории			<i>ООО "ИНТЕПРО"</i>
<i>Утвердил</i>		М 1:1500			



59:02:0000000-7734
Земля лесного фонда
Российская Федерация (Собственность)

59:02:0001001

59:02:0000000-4879(6)
Земли лесного фонда
Российская Федерация (Собственность)

Условные обозначения:


- Границы проектирования
- Граница земельного участка на период строительства волоконно-оптической линии связи
- Существующие железнодорожные пути
- Существующая сеть электроснабжения (ВЛ 6 - 500 кВ)
- Существующая сеть газоснабжения
- Существующая сеть водоснабжения
- Существующая сеть волоконно-оптической линии связи
- Проектируемая сеть волоконно-оптической линии связи
- Граница земельного участка по сведениям ЕГРН
- Граница кадастрового квартала
- 74:38:0112001 -Надпись номера кадастрового квартала
- 74:38:0112001:3 -Надпись номера кадастрового номера земельного участка

<i>1335-ПШТ</i>					
<i>Разработка проектной документации "Реконструкция объекта 1335"</i>					
<i>Изм.</i>	<i>Кол.уч</i>	<i>Лист</i>	<i>№ док.</i>	<i>Подп.</i>	<i>Дата</i>
<i>Разработал</i>	<i>Чемасин</i>				
<i>Проверил</i>	<i>Денисов</i>				
Проект планировки территории		<i>Стадия</i>	<i>Лист</i>	<i>Листов</i>	
			43	77	
<i>Н.контр.</i>		Схема использования территории в период подготовки проекта планировки территории			<i>ООО "ИНТЕПРО"</i>
<i>Утвердил</i>		М 1:1500			

59:02:0080000-0378(К)
Земли лесного фонда
Российская Федерация (Собственность)

59:02:5001001

Условные обозначения:












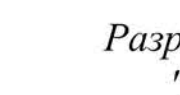
-  -Границы проектирования
-  -Граница земельного участка на период строительства волоконно-оптической линии связи
-  -Существующие железнодорожные пути
-  -Существующая сеть электроснабжения (ВЛ 6 - 500 кВ)
-  -Существующая сеть газоснабжения
-  -Существующая сеть водоснабжения
-  -Существующая сеть волоконно-оптической линии связи
-  -Проектируемая сеть волоконно-оптической линии связи
-  -Граница земельного участка по сведениям ЕГРН
-  -Граница кадастрового квартала
-  74:38:0112001 -Надпись номера кадастрового квартала
-  74:38:0112001:3 -Надпись номера кадастрового земельного участка

<i>1335-ПШТ</i>					
<i>Разработка проектной документации "Реконструкция объекта 1335"</i>					
<i>Изм.</i>	<i>Кол.уч</i>	<i>Лист</i>	<i>№ док.</i>	<i>Подп.</i>	<i>Дата</i>
<i>Разработал</i>	<i>Чемасин</i>				
<i>Проверил</i>	<i>Денисов</i>				
<i>Н.контр.</i>					
<i>Утвердил</i>					
Проект планировки территории				<i>Стадия</i>	<i>Лист</i>
Схема использования территории в период подготовки проекта планировки территории М 1:1500				44	77
				<i>ООО "ИНТЕПРО"</i>	

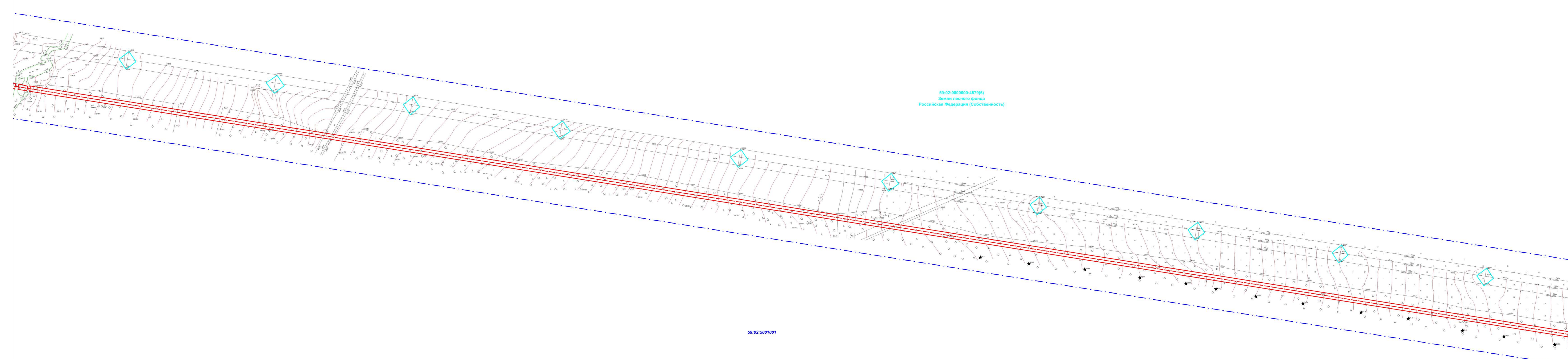
59-02-000000-4379(4)
Земли лесного фонда
Российская Федерация (Собственность)

59-02-5001001

Условные обозначения:

-  -Границы проектирования
-  -Граница земельного участка на период строительства волоконно-оптической линии связи
-  -Существующие железнодорожные пути
-  -Существующая сеть электроснабжения (ВЛ 6 - 500 кВ)
-  -Существующая сеть газоснабжения
-  -Существующая сеть водоснабжения
-  -Существующая сеть волоконно-оптической линии связи
-  -Проектируемая сеть волоконно-оптической линии связи
-  -Граница земельного участка по сведениям ЕГРН
-  -Граница кадастрового квартала
-  74:38:0112001 -Надпись номера кадастрового квартала
-  74:38:0112001:3 -Надпись кадастрового номера земельного участка

<i>1335-ПТТ</i>					
<i>Разработка проектной документации "Реконструкция объекта 1335"</i>					
<i>Изм.</i>	<i>Кол.уч.</i>	<i>Лист</i>	<i>№ док.</i>	<i>Подп.</i>	<i>Дата</i>
<i>Разработал</i>	<i>Чемасин</i>				
<i>Проверил</i>	<i>Денисов</i>				
<i>Н.контр.</i>					
<i>Утвердил</i>					
Проект планировки территории		<i>Стадия</i>	<i>Лист</i>	<i>Листов</i>	
			45	77	
Схема использования территории в период подготовки проекта планировки территории М 1:1500		ООО "ИНТЕПРО"			



59:02:0001001

Условные обозначения:








- Границы проектирования
- Граница земельного участка на период строительства волоконно-оптической линии связи
- Существующие железнодорожные пути
- Существующая сеть электроснабжения (ВЛ 6 - 500 кВ)
- Существующая сеть газоснабжения
- Существующая сеть водоснабжения
- Существующая сеть волоконно-оптической линии связи
- Проектируемая сеть волоконно-оптической линии связи
- Граница земельного участка по сведениям ЕГРН
- Граница кадастрового квартала
- 74:38:0112001 -Надпись номера кадастрового квартала
- 74:38:0112001:3 -Надпись кадастрового номера земельного участка

<i>1335-ПШТ</i>					
<i>Разработка проектной документации "Реконструкция объекта 1335"</i>					
<i>Изм.</i>	<i>Кол.уч.</i>	<i>Лист</i>	<i>№ док.</i>	<i>Подп.</i>	<i>Дата</i>
<i>Разработал</i>	<i>Чемасин</i>				
<i>Проверил</i>	<i>Денисов</i>				
		Проект планировки территории	<i>Стадия</i>	<i>Лист</i>	<i>Листов</i>
		Схема использования территории в период подготовки проекта планировки территории М 1:1500	46	77	<i>ООО "ИНТЕПРО"</i>
<i>Н.контр.</i>					
<i>Утвердил</i>					

59:02:000000-4879(6)
Земли лесного фонда
Российская Федерация (Собственность)

59:02:0001001

Условные обозначения:

-  - Границы проектирования
-  - Граница земельного участка на период строительства волоконно-оптической линии связи
-  - Существующие железнодорожные пути
-  - Существующая сеть электроснабжения (ВЛ 6 - 500 кВ)
-  - Существующая сеть газоснабжения
-  - Существующая сеть водоснабжения
-  - Существующая сеть волоконно-оптической линии связи
-  - Проектируемая сеть волоконно-оптической линии связи
-  - Граница земельного участка по сведениям ЕГРН
-  - Граница кадастрового квартала
-  74:38:0112001 - Надпись номера кадастрового квартала
-  74:38:0112001:3 - Надпись кадастрового номера земельного участка

<i>1335-ПТТ</i>					
<i>Разработка проектной документации "Реконструкция объекта 1335"</i>					
<i>Изм.</i>	<i>Кол.уч.</i>	<i>Лист</i>	<i>№ док.</i>	<i>Подп.</i>	<i>Дата</i>
<i>Разработал</i>	<i>Чемасин</i>				<i>Стадия</i>
<i>Проверил</i>	<i>Денисов</i>				<i>Лист</i>
					Проект планировки территории
					47
					77
<i>Н.контр.</i>	Схема использования территории в период подготовки проекта планировки территории				<i>Листов</i>
<i>Утвердил</i>	М 1:1500				ООО "ИНТЕПРО"

59-02/000000-4870(В)
Земля лесного фонда
Российская Федерация (Собственность)

59-02/0001001

Условные обозначения:

- Границы проектирования
- Граница земельного участка на период строительства волоконно-оптической линии связи
- Существующие железнодорожные пути
- Существующая сеть электроснабжения (ВЛ 6 - 500 кВ)
- Существующая сеть газоснабжения
- Существующая сеть водоснабжения
- Существующая сеть волоконно-оптической линии связи
- Проектируемая сеть волоконно-оптической линии связи
- Граница земельного участка по сведениям ЕГРН
- Граница кадастрового квартала
- 74:38:0112001 -Надпись номера кадастрового квартала
- 74:38:0112001:3 -Надпись кадастрового номера земельного участка

<i>1335-П/ПТ</i>					
<i>Разработка проектной документации "Реконструкция объекта 1335"</i>					
<i>Изм.</i>	<i>Кол.уч.</i>	<i>Лист</i>	<i>№ док.</i>	<i>Подп.</i>	<i>Дата</i>
<i>Разработал</i>	<i>Чемасин</i>				
<i>Проверил</i>	<i>Денисов</i>				
Проект планировки территории		<i>Стадия</i>	<i>Лист</i>	<i>Листов</i>	
		48	77		
<i>И.контр.</i>		ООО "ИНТЕПРО"			
<i>Утвердил</i>					

Схема использования территории в период подготовки проекта планировки территории
М 1:1500

59:02:000000:4679(6)
Земли лесного фонда
Российская Федерация (Собственность)

59:02:0001001

Условные обозначения:












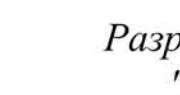
- Границы проектирования
- Граница земельного участка на период строительства волоконно-оптической линии связи
- Существующие железнодорожные пути
- Существующая сеть электроснабжения (ВЛ 6 - 500 кВ)
- Существующая сеть газоснабжения
- Существующая сеть водоснабжения
- Существующая сеть волоконно-оптической линии связи
- Проектируемая сеть волоконно-оптической линии связи
- Граница земельного участка по сведениям ЕГРН
- Граница кадастрового квартала
- 74:38:0112001 -Надпись номера кадастрового квартала
- 74:38:0112001:3 -Надпись кадастрового номера земельного участка

<i>1335-ПШТ</i>					
<i>Разработка проектной документации "Реконструкция объекта 1335"</i>					
<i>Изм.</i>	<i>Кол.уч.</i>	<i>Лист</i>	<i>№ док.</i>	<i>Подп.</i>	<i>Дата</i>
<i>Разработал</i>	<i>Чемасин</i>				
<i>Проверил</i>	<i>Денисов</i>				
		Проект планировки территории		<i>Стадия</i>	<i>Лист</i>
				49	77
<i>Н.контр.</i>		Схема использования территории в период подготовки проекта планировки территории			<i>ООО "ИНТЕПРО"</i>
<i>Утвердил</i>		М 1:1500			

59-02/000300-4879(1)
Земля лесного фонда
Российская Федерация (Собственность)

59-02/5001001

Условные обозначения:

-  -Границы проектирования
-  Граница земельного участка на период строительства волоконно-оптической линии связи
-  -Существующие железнодорожные пути
-  -Существующая сеть электроснабжения (ВЛ 6 - 500 кВ)
-  -Существующая сеть газоснабжения
-  -Существующая сеть водоснабжения
-  -Существующая сеть волоконно-оптической линии связи
-  -Проектируемая сеть волоконно-оптической линии связи
-  -Граница земельного участка по сведениям ЕГРН
-  -Граница кадастрового квартала
-  74:38:0112001 -Надпись номера кадастрового квартала
-  74:38:0112001:3 -Надпись кадастрового номера земельного участка

<i>1335-ПШТ</i>					
<i>Разработка проектной документации "Реконструкция объекта 1335"</i>					
<i>Изм.</i>	<i>Кол.уч.</i>	<i>Лист</i>	<i>№ док.</i>	<i>Подп.</i>	<i>Дата</i>
<i>Разработал</i>	<i>Чемасин</i>				
<i>Проверил</i>	<i>Денисов</i>				
<i>Н.контр.</i>					
<i>Утвердил</i>					
Проект планировки территории					Стадия
Схема использования территории в период подготовки проекта планировки территории М 1:1500					Лист
ООО "ИНТЕПРО"					Листов
					50
					77

59-02/000000-4879(8)
Земли лесного фонда
Российская Федерация (Собственность)

59-02/0001001

Условные обозначения:












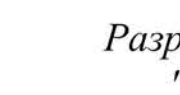
- Границы проектирования
- Граница земельного участка на период строительства волоконно-оптической линии связи
- Существующие железнодорожные пути
- Существующая сеть электроснабжения (ВЛ 6 - 500 кВ)
- Существующая сеть газоснабжения
- Существующая сеть водоснабжения
- Существующая сеть волоконно-оптической линии связи
- Проектируемая сеть волоконно-оптической линии связи
- Граница земельного участка по сведениям ЕГРН
- Граница кадастрового квартала
- 74:38:0112001 -Надпись номера кадастрового квартала
- 74:38:0112001:3 -Надпись кадастрового номера земельного участка

<i>1335-ПШТ</i>					
<i>Разработка проектной документации "Реконструкция объекта 1335"</i>					
<i>Изм.</i>	<i>Кол.уч</i>	<i>Лист</i>	<i>№ док.</i>	<i>Подп.</i>	<i>Дата</i>
<i>Разработал</i>	<i>Чемасин</i>				
<i>Проверил</i>	<i>Денисов</i>				
<i>Н.контр.</i>					
<i>Утвердил</i>					
Проект планировки территории					<i>Стадия</i>
Схема использования территории в период подготовки проекта планировки территории М 1:1500					<i>Лист</i>
ООО "ИНТЕПРО"					<i>Листов</i>
					51
					77

59-02-000000-4879(6)
Земли лесного фонда
Российская Федерация (Собственность)

59-02-5001001

Условные обозначения:













-  - Границы проектирования
-  - Граница земельного участка на период строительства волоконно-оптической линии связи
-  - Существующие железнодорожные пути
-  - Существующая сеть электропитания (ВЛ 6 - 500 кВ)
-  - Существующая сеть газоснабжения
-  - Существующая сеть водоснабжения
-  - Существующая сеть волоконно-оптической линии связи
-  - Проектируемая сеть волоконно-оптической линии связи
-  - Граница земельного участка по сведениям ЕГРН
-  - Граница кадастрового квартала
-  74:38:0112001 - Надпись номера кадастрового квартала
-  74:38:0112001:3 - Надпись кадастрового номера земельного участка

<i>1335-ПТТ</i>					
<i>Разработка проектной документации "Реконструкция объекта 1335"</i>					
<i>Изм.</i>	<i>Кол.уч</i>	<i>Лист</i>	<i>№ док.</i>	<i>Подп.</i>	<i>Дата</i>
<i>Разработал</i>	<i>Чемасин</i>				
<i>Проверил</i>	<i>Денисов</i>				
<i>Н.контр.</i>					
<i>Утвердил</i>					
Проект планировки территории					Стадия
Схема использования территории в период подготовки проекта планировки территории М 1:1500					Лист
					Листов
					52
					77
					ООО "ИНТЕПРО"

59-02/000000-48726)
Земли лесного фонда
Российская Федерация (Собственность)

59-02/5001001

Условные обозначения:

-  -Границы проектирования
-  -Граница земельного участка на период строительства волоконно-оптической линии связи
-  -Существующие железнодорожные пути
-  -Существующая сеть электропитания (ВЛ 6 - 500 кВ)
-  -Существующая сеть газоснабжения
-  -Существующая сеть водоснабжения
-  -Существующая сеть волоконно-оптической линии связи
-  -Проектируемая сеть волоконно-оптической линии связи
-  -Граница земельного участка по сведениям ЕГРН
-  -Граница кадастрового квартала
-  74:38:0112001 -Надпись номера кадастрового квартала
-  74:38:0112001:3 -Надпись кадастрового номера земельного участка

<i>1335-ПТТ</i>					
<i>Разработка проектной документации "Реконструкция объекта 1335"</i>					
<i>Изм.</i>	<i>Кол.уч</i>	<i>Лист</i>	<i>№ док.</i>	<i>Подп.</i>	<i>Дата</i>
<i>Разработал</i>	<i>Чемасин</i>				
<i>Проверил</i>	<i>Денисов</i>				
<i>Н.контр.</i>					
<i>Утвердил</i>					
Проект планировки территории					Стадия
Схема использования территории в период подготовки проекта планировки территории М 1:1500					Лист
					Листов
					53
					77
					ООО "ИНТЕПРО"

66:47:0107001

лх.66:47:0107001:1
 иск.66:47:0000000:15
 Земли лесного фонда
 Российской Федерации (Собственность)

Условные обозначения:

- Границы проектирования
- Граница земельного участка на период строительства волоконно-оптической линии связи
- Существующие железнодорожные пути
- Существующая сеть электроснабжения (ВЛ 6 - 500 кВ)
- Существующая сеть газоснабжения
- Существующая сеть водоснабжения
- Существующая сеть волоконно-оптической линии связи
- Проектируемая сеть волоконно-оптической линии связи
- Граница земельного участка по сведениям ЕГРН
- Граница кадастрового квартала
- 74:38:0112001 -Надпись номера кадастрового квартала
- 74:38:0112001:3 -Надпись кадастрового номера земельного участка











1335-ППТ					
<i>Разработка проектной документации "Реконструкция объекта 1335"</i>					
Изм.	Кол.уч	Лист	№ док.	Подп.	Дата
Разработал	Чемасин				
Проверил	Денисов				
Проект планировки территории			Стадия	Лист	Листов
			55	77	
Н.контр.			ООО "ИНТЕПРО"		
Утвердил					

Схема использования территории в период подготовки проекта планировки территории М 1:1500

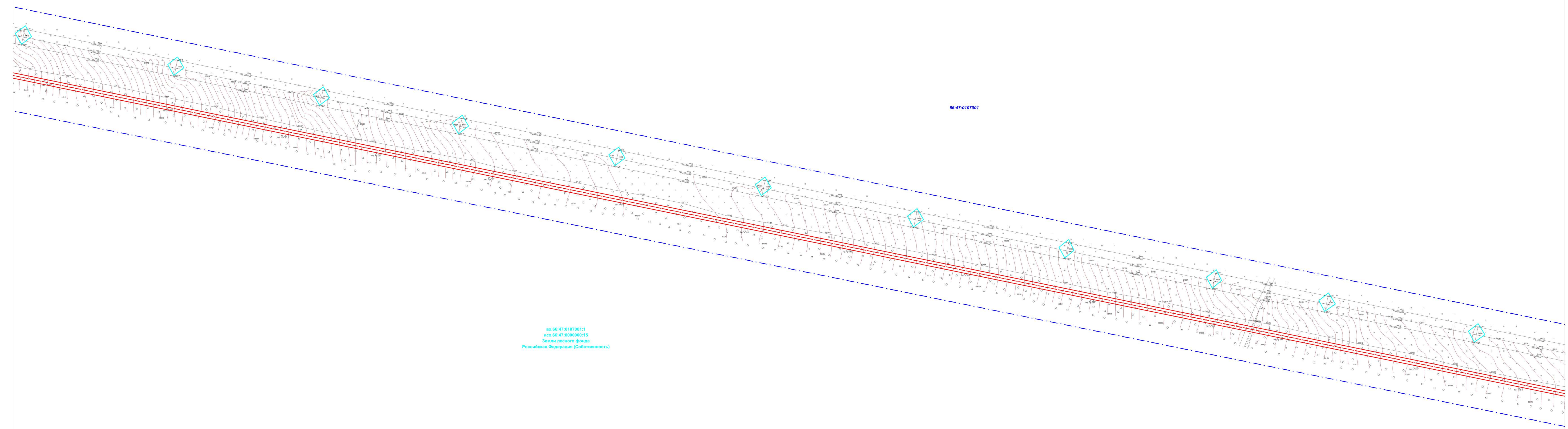
кв. 66:47:0107001:1
 инв. 66:47:0000000:15
 Земли лесного фонда
 Российская Федерация (Собственность)

66:47:0107001

Условные обозначения:

-  - Границы проектирования
-  - Граница земельного участка на период строительства волоконно-оптической линии связи
-  - Существующие железнодорожные пути
-  - Существующая сеть электроснабжения (ВЛ 6 - 500 кВ)
-  - Существующая сеть газоснабжения
-  - Существующая сеть водоснабжения
-  - Существующая сеть волоконно-оптической линии связи
-  - Проектируемая сеть волоконно-оптической линии связи
-  - Граница земельного участка по сведениям ЕГРН
-  - Граница кадастрового квартала
- 74:38:0112001 - Надпись номера кадастрового квартала
- 74:38:0112001:3 - Надпись номера кадастрового номера земельного участка

<i>1335-ПТТ</i>					
<i>Разработка проектной документации "Реконструкция объекта 1335"</i>					
<i>Изм.</i>	<i>Кол.уч</i>	<i>Лист</i>	<i>№ док.</i>	<i>Подп.</i>	<i>Дата</i>
Разработал	Чемасин				
Проверил	Денисов				
		Проект планировки территории		Стадия	Лист
				56	77
<i>И.контр.</i>		Схема использования территории в период подготовки проекта планировки территории М 1:1500			ООО "ИНТЕПРО"
<i>Утвердил</i>					



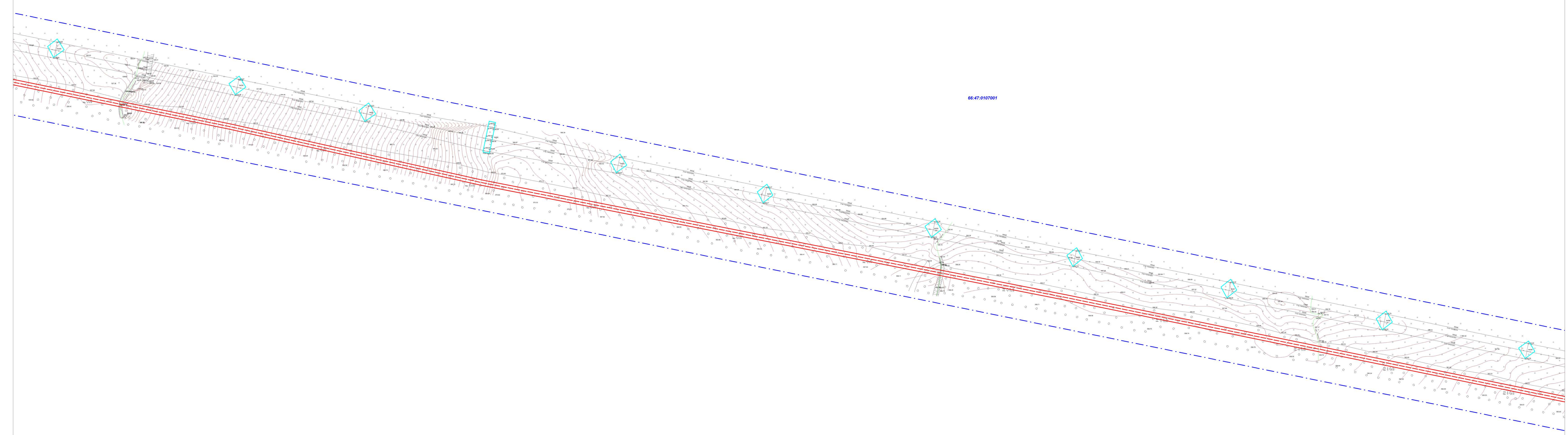
иж.66:47:0107001:1
 иск.66:47:0000000:15
 Земли лесного фонда
 Российской Федерации (Собственность)

66:47:0107001

Условные обозначения:

- Границы проектирования
- Граница земельного участка на период строительства волоконно-оптической линии связи
- Существующие железнодорожные пути
- Существующая сеть электроснабжения (ВЛ 6 - 500 кВ)
- Существующая сеть газоснабжения
- Существующая сеть водоснабжения
- Существующая сеть волоконно-оптической линии связи
- Проектируемая сеть волоконно-оптической линии связи
- Граница земельного участка по сведениям ЕГРН
- Граница кадастрового квартала
- 74:38:0112001 -Надпись номера кадастрового квартала
- 74:38:0112001:3 -Надпись кадастрового номера земельного участка

<i>1335-ППТ</i>					
<i>Разработка проектной документации "Реконструкция объекта 1335"</i>					
<i>Изм.</i>	<i>Кол.уч</i>	<i>Лист</i>	<i>№ док.</i>	<i>Подп.</i>	<i>Дата</i>
<i>Разработал</i>	<i>Чемасин</i>				
<i>Проверил</i>	<i>Денисов</i>				
		Проект планировки территории		<i>Стадия</i>	<i>Лист</i>
				57	77
<i>Н.контр.</i>		Схема использования территории в период подготовки проекта планировки территории			<i>ООО "ИНТЕПРО"</i>
<i>Утвердил</i>		М 1:1500			



66:47:0107001

вл. 66:47:0107001:1
 иск. 66:47:0000000:15
 Земли лесного фонда
 Российская Федерация (Собственность)

Условные обозначения:











- Границы проектирования
- Граница земельного участка на период строительства волоконно-оптической линии связи
- Существующие железнодорожные пути
- Существующая сеть электроснабжения (ВЛ 6 - 500 кВ)
- Существующая сеть газоснабжения
- Существующая сеть водоснабжения
- Существующая сеть волоконно-оптической линии связи
- Проектируемая сеть волоконно-оптической линии связи
- Граница земельного участка по сведениям ЕГРН
- Граница кадастрового квартала
- 74:38:0112001 -Надпись номера кадастрового квартала
- 74:38:0112001:3 -Надпись кадастрового номера земельного участка

<i>1335-ППТ</i>					
<i>Разработка проектной документации "Реконструкция объекта 1335"</i>					
<i>Изм.</i>	<i>Кол.уч</i>	<i>Лист</i>	<i>№ док.</i>	<i>Подп.</i>	<i>Дата</i>
<i>Разработал</i>	<i>Чемасин</i>				
<i>Проверил</i>	<i>Денисов</i>				
		Проект планировки территории		<i>Стадия</i>	<i>Лист</i>
					<i>Листов</i>
				58	77
<i>Н.контр.</i>		Схема использования территории в период подготовки проекта планировки территории			<i>ООО "ИНТЕПРО"</i>
<i>Утвердил</i>		М 1:1500			

66:47:0107001

л/к 66:47:0107001:1
 л/к 66:47:0107001:15
 Земля лесного фонда
 Российская Федерация (Собственность)

Условные обозначения:












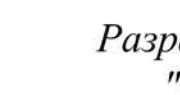
-  - Границы проектирования
-  - Граница земельного участка на период строительства волоконно-оптической линии связи
-  - Существующие железнодорожные пути
-  - Существующая сеть электроснабжения (ВЛ 6 - 500 кВ)
-  - Существующая сеть газоснабжения
-  - Существующая сеть водоснабжения
-  - Существующая сеть волоконно-оптической линии связи
-  - Проектируемая сеть волоконно-оптической линии связи
-  - Граница земельного участка по сведениям ЕГРН
-  - Граница кадастрового квартала
- 74:38:0112001 - Надпись номера кадастрового квартала
- 74:38:0112001:3 - Надпись кадастрового номера земельного участка

<i>1335-П/ПТ</i>					
<i>Разработка проектной документации "Реконструкция объекта 1335"</i>					
<i>Изм.</i>	<i>Кол.уч</i>	<i>Лист</i>	<i>№ док.</i>	<i>Подп.</i>	<i>Дата</i>
<i>Разработал</i>	<i>Чемасин</i>				
<i>Проверил</i>	<i>Денисов</i>				
		Проект планировки территории		<i>Стадия</i>	<i>Лист</i>
				59	77
<i>Н.контр.</i>		Схема использования территории в период подготовки проекта планировки территории		<i>ООО "ИНТЕПРО"</i>	
<i>Утвердил</i>		М 1:1500			

66:47:0107001

лх.66:47:0107001:1
иск.66:47:0000000:15
Земли лесного фонда
Российская Федерация (Собственность)

Условные обозначения:

-  -Границы проектирования
-  Граница земельного участка на период строительства волоконно-оптической линии связи
-  -Существующие железнодорожные пути
-  -Существующая сеть электроснабжения (ВЛ 6 - 500 кВ)
-  -Существующая сеть газоснабжения
-  -Существующая сеть водоснабжения
-  -Существующая сеть волоконно-оптической линии связи
-  -Проектируемая сеть волоконно-оптической линии связи
-  -Граница земельного участка по сведениям ЕГРН
-  -Граница кадастрового квартала
-  -Надпись номера кадастрового квартала
-  -Надпись кадастрового номера земельного участка

<i>1335-ППТ</i>					
<i>Разработка проектной документации "Реконструкция объекта 1335"</i>					
<i>Изм.</i>	<i>Кол.уч</i>	<i>Лист</i>	<i>№ док.</i>	<i>Подп.</i>	<i>Дата</i>
Разработал	Чемасин				
Проверил	Демисов				
		Проект планировки территории		<i>Стадия</i>	<i>Лист</i>
					<i>Листов</i>
				60	77
<i>Н.контр.</i>					
<i>Утвердил</i>					
Схема использования территории в период подготовки проекта планировки территории М 1:1500					<i>ООО "ИНТЕПРО"</i>

66:47:0107001

кв. 66:47:0107001:1
 иск. 66:47:0000000:15
 Земля лесного фонда
 Российской Федерации (собственности)

Условные обозначения:












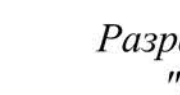
- Границы проектирования
- Граница земельного участка на период строительства волоконно-оптической линии связи
- Существующие железнодорожные пути
- Существующая сеть электроснабжения (ВЛ 6 - 500 кВ)
- Существующая сеть газоснабжения
- Существующая сеть водоснабжения
- Существующая сеть волоконно-оптической линии связи
- Проектируемая сеть волоконно-оптической линии связи
- Граница земельного участка по сведениям ЕГРН
- Граница кадастрового квартала
- 74:38:0112001 -Надпись номера кадастрового квартала
- 74:38:0112001:3 -Надпись номера кадастрового земельного участка

<i>1335-ППТ</i>					
<i>Разработка проектной документации "Реконструкция объекта 1335"</i>					
<i>Изм.</i>	<i>Кол.уч.</i>	<i>Лист</i>	<i>№ док.</i>	<i>Подп.</i>	<i>Дата</i>
<i>Разработал</i>	<i>Чемасин</i>				
<i>Проверил</i>	<i>Денисов</i>				
		Проект планировки территории		<i>Стадия</i>	<i>Лист</i>
				61	77
<i>Н.контр.</i>		Схема использования территории в период подготовки проекта планировки территории		<i>ООО "ИНТЕПРО"</i>	
<i>Утвердил</i>		М 1:1500			

лх. 66-47-0107001:1
лх. 66-47-0100000:15
Земли лесного фонда
Российская Федерация (Собственность)

66-47-0107001

Условные обозначения:











-  -Границы проектирования
-  Граница земельного участка на период строительства волоконно-оптической линии связи
-  -Существующие железнодорожные пути
-  -Существующая сеть электроснабжения (ВЛ 6 - 500 кВ)
-  -Существующая сеть газоснабжения
-  -Существующая сеть водоснабжения
-  -Существующая сеть волоконно-оптической линии связи
-  -Проектируемая сеть волоконно-оптической линии связи
-  -Граница земельного участка по сведениям ЕГРН
-  -Граница кадастрового квартала
-  74:38:0112001 -Надпись номера кадастрового квартала
-  74:38:0112001:3 -Надпись кадастрового номера земельного участка

<i>1335-ПТТ</i>					
<i>Разработка проектной документации "Реконструкция объекта 1335"</i>					
<i>Изм.</i>	<i>Кол.уч</i>	<i>Лист</i>	<i>№ док.</i>	<i>Подп.</i>	<i>Дата</i>
<i>Разработал</i>	<i>Чемасин</i>				
<i>Проверил</i>	<i>Демисов</i>				
<i>Н.контр.</i>					
<i>Утвердил</i>					
Проект планировки территории					Стадия
Схема использования территории в период подготовки проекта планировки территории М 1:1500					Лист
					Листов
					62
					77
					ООО "ИНТЕПРО"

66:47:0107001

лх.66:47:0107001:1
 иск.66:47:0000000:15
 Земли лесного фонда
 Российская Федерация (Собственность)

Условные обозначения:











-  -Границы проектирования
-  -Граница земельного участка на период строительства волоконно-оптической линии связи
-  -Существующие железнодорожные пути
-  -Существующая сеть электроснабжения (ВЛ 6 - 500 кВ)
-  -Существующая сеть газоснабжения
-  -Существующая сеть водоснабжения
-  -Существующая сеть волоконно-оптической линии связи
-  -Проектируемая сеть волоконно-оптической линии связи
-  -Граница земельного участка по сведениям ЕГРН
-  -Граница кадастрового квартала
- 74:38:0112001 -Надпись номера кадастрового квартала
- 74:38:0112001:3 -Надписи кадастрового номера земельного участка

<i>1335-ППТ</i>					
<i>Разработка проектной документации "Реконструкция объекта 1335"</i>					
<i>Изм.</i>	<i>Кол.уч</i>	<i>Лист</i>	<i>№ док.</i>	<i>Подп.</i>	<i>Дата</i>
<i>Разработал</i>	<i>Чемасин</i>				
<i>Проверил</i>	<i>Демисов</i>				
<i>Н.контр.</i>					
<i>Утвердил</i>					
Проект планировки территории		<i>Стадия</i>	<i>Лист</i>	<i>Листов</i>	
			63	77	
Схема использования территории в период подготовки проекта планировки территории М 1:1500					ООО "ИНТЕПРО"

66:47:0107001

эк. 66:47:0107001:1
 инх. 66:47:0000000:15
 Земля лесного фонда
 Российская Федерация (Собственность)

Условные обозначения:












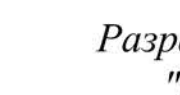
-  -Границы проектирования
-  -Граница земельного участка на период строительства волоконно-оптической линии связи
-  -Существующие железнодорожные пути
-  -Существующая сеть электроснабжения (ВЛ 6 - 500 кВ)
-  -Существующая сеть газоснабжения
-  -Существующая сеть водоснабжения
-  -Существующая сеть волоконно-оптической линии связи
-  -Проектируемая сеть волоконно-оптической линии связи
-  -Граница земельного участка по сведениям ЕГРН
-  -Граница кадастрового квартала
- 74:38:0112001 -Надпись номера кадастрового квартала
- 74:38:0112001:3 -Надпись кадастрового номера земельного участка

<i>1335-ППТ</i>					
<i>Разработка проектной документации "Реконструкция объекта 1335"</i>					
<i>Изм.</i>	<i>Кол.уч.</i>	<i>Лист</i>	<i>№ док.</i>	<i>Подп.</i>	<i>Дата</i>
<i>Разработал</i>	<i>Чемасин</i>				
<i>Проверил</i>	<i>Денисов</i>				
<i>Н.контр.</i>					
<i>Утвердил</i>					
Проект планировки территории					Стадия
Схема использования территории в период подготовки проекта планировки территории М 1:1500					Лист
					Листов
					64
					77
					ООО "ИНТЕПРО"

лх.66:47:0107001-1
 исл.66:47:0000000-15
 Земли лесного фонда
 Российская Федерация (Собственность)

66:47:0107001









Условные обозначения:

-  -Границы проектирования
-  -Граница земельного участка на период строительства волоконно-оптической линии связи
-  -Существующие железнодорожные пути
-  -Существующая сеть электроснабжения (ВЛ 6 - 500 кВ)
-  -Существующая сеть газоснабжения
-  -Существующая сеть водоснабжения
-  -Существующая сеть волоконно-оптической линии связи
-  -Проектируемая сеть волоконно-оптической линии связи
-  -Граница земельного участка по сведениям ЕГРН
-  -Граница кадастрового квартала
-  74:38:0112001 -Надпись номера кадастрового квартала
-  74:38:0112001:3 -Надпись кадастрового номера земельного участка

1335-ПТТ					
<i>Разработка проектной документации "Реконструкция объекта 1335"</i>					
<i>Изм.</i>	<i>Кол.уч.</i>	<i>Лист</i>	<i>№ док.</i>	<i>Подп.</i>	<i>Дата</i>
<i>Разработал</i>	Чемасин				
<i>Проверил</i>	Демисов				
Проект планировки территории					Лист 65
Схема использования территории в период подготовки проекта планировки территории М 1:1500					Листов 77
<i>И.контр.</i>					ООО "ИНТЕПРО"
<i>Утвердил</i>					

66:47:0107001

эк. 66:47:0107001:1
 инв. 66:47:0000000:13
 Земля лесного фонда
 Российская Федерация (Собственность)











- Условные обозначения:**
-  - Границы проектирования
 -  - Граница земельного участка на период строительства волоконно-оптической линии связи
 -  - Существующие железнодорожные пути
 -  - Существующая сеть электроснабжения (ВЛ 6 - 500 кВ)
 -  - Существующая сеть газоснабжения
 -  - Существующая сеть водоснабжения
 -  - Существующая сеть волоконно-оптической линии связи
 -  - Проектируемая сеть волоконно-оптической линии связи
 -  - Граница земельного участка по сведениям ЕГРН
 -  - Граница кадастрового квартала
 - 74:38:0112001 - Надпись номера кадастрового квартала
 - 74:38:0112001:3 - Надпись кадастрового номера земельного участка

<i>1335-ППТ</i>					
<i>Разработка проектной документации "Реконструкция объекта 1335"</i>					
<i>Изм.</i>	<i>Кол.уч</i>	<i>Лист</i>	<i>№ док.</i>	<i>Подп.</i>	<i>Дата</i>
<i>Разработал</i>	<i>Чемасин</i>				
<i>Проверил</i>	<i>Денисов</i>				
		Проект планировки территории	<i>Стадия</i>	<i>Лист</i>	<i>Листов</i>
				66	77
<i>Н.контр.</i>		Схема использования территории в период подготовки проекта планировки территории			
<i>Утвердил</i>		М 1:1500	<i>ООО "ИНТЕПРО"</i>		

66:47:0107001

кв. 66:47:0107001-1
 кв. 66:47:0000000-15
 Земли лесного фонда
 Российская Федерация (Собственность)

Условные обозначения:













-  - Границы проектирования
-  - Граница земельного участка на период строительства волоконно-оптической линии связи
-  - Существующие железнодорожные пути
-  - Существующая сеть электроснабжения (ВЛ 6 - 500 кВ)
-  - Существующая сеть газоснабжения
-  - Существующая сеть водоснабжения
-  - Существующая сеть волоконно-оптической линии связи
-  - Проектируемая сеть волоконно-оптической линии связи
-  - Граница земельного участка по сведениям ЕГРН
-  - Граница кадастрового квартала
- 74:38:0112001 - Надпись номера кадастрового квартала
- 74:38:0112001:3 - Надпись кадастрового номера земельного участка

<i>1335-ПТТ</i>					
<i>Разработка проектной документации "Реконструкция объекта 1335"</i>					
<i>Изм.</i>	<i>Кол.уч.</i>	<i>Лист</i>	<i>№ док.</i>	<i>Подп.</i>	<i>Дата</i>
<i>Разработал</i>	<i>Чемасин</i>				
<i>Проверил</i>	<i>Демисов</i>				
<i>Н.контр.</i>					
<i>Утвердил</i>					
Проект планировки территории					Стадия
Схема использования территории в период подготовки проекта планировки территории М 1:1500					Лист
ООО "ИНТЕПРО"					Листов
					67
					77

66:47:0107001

кв. 66:47:0107001:1
 м.к. 66:47:0000000:15
 Земля лесного фонда
 Российская Федерация (Собственность)

Условные обозначения:













-  - Границы проектирования
-  - Граница земельного участка на период строительства волоконно-оптической линии связи
-  - Существующие железнодорожные пути
-  - Существующая сеть электропитания (ВЛ 6 - 500 кВ)
-  - Существующая сеть газоснабжения
-  - Существующая сеть водоснабжения
-  - Существующая сеть волоконно-оптической линии связи
-  - Проектируемая сеть волоконно-оптической линии связи
-  - Граница земельного участка по сведениям ЕГРН
-  - Граница кадастрового квартала
-  74:38:0112001 - Надпись номера кадастрового квартала
-  74:38:0112001:3 - Надпись кадастрового номера земельного участка

<i>1335-ППТ</i>					
<i>Разработка проектной документации "Реконструкция объекта 1335"</i>					
<i>Изм.</i>	<i>Кол.уч</i>	<i>Лист</i>	<i>№ док.</i>	<i>Подп.</i>	<i>Дата</i>
<i>Разработал</i>	<i>Чемасин</i>				
<i>Проверил</i>	<i>Денисов</i>				
		Проект планировки территории		<i>Стадия</i>	<i>Лист</i>
				68	77
		Схема использования территории в период подготовки проекта планировки территории М 1:1500		ООО "ИНТЕПРО"	
<i>Н.контр.</i>					
<i>Утвердил</i>					

66:47:0107001

кв. 66:47:0107001:1
 инв. 66:47:0000000:15
 Земли лесного фонда
 Российская Федерация (Собственность)

Условные обозначения:











-  -Границы проектирования
-  -Граница земельного участка на период строительства волоконно-оптической линии связи
-  -Существующие железнодорожные пути
-  -Существующая сеть электроснабжения (ВЛ 6 - 500 кВ)
-  -Существующая сеть газоснабжения
-  -Существующая сеть водоснабжения
-  -Существующая сеть волоконно-оптической линии связи
-  -Проектируемая сеть волоконно-оптической линии связи
-  -Граница земельного участка по сведениям ЕГРН
-  -Граница кадастрового квартала
-  74:38:0112001 -Надпись номера кадастрового квартала
-  74:38:0112001:3 -Надпись кадастрового номера земельного участка

<i>1335-ППТ</i>					
<i>Разработка проектной документации "Реконструкция объекта 1335"</i>					
<i>Изм.</i>	<i>Кол.уч</i>	<i>Лист</i>	<i>№ док.</i>	<i>Подп.</i>	<i>Дата</i>
<i>Разработал</i>	<i>Чемасин</i>				
<i>Проверил</i>	<i>Денисов</i>				
<i>Н.контр.</i>					
<i>Утвердил</i>					
Проект планировки территории					Стадия
Схема использования территории в период подготовки проекта планировки территории М 1:1500					Лист
ООО "ИНТЕПРО"					Листов
					69
					77

66:47:0107001

№ 66:47:0107001:1
иск.66:47:0000000:15
Земли лесного фонда
Российская Федерация (Собственность)

Условные обозначения:

-  -Границы проектирования
-  Граница земельного участка на период строительства волоконно-оптической линии связи
-  -Существующие железнодорожные пути
-  -Существующая сеть электроснабжения (ВЛ 6 - 500 кВ)
-  -Существующая сеть газоснабжения
-  -Существующая сеть водоснабжения
-  -Существующая сеть волоконно-оптической линии связи
-  -Проектируемая сеть волоконно-оптической линии связи
-  -Граница земельного участка по сведениям ЕГРН
-  -Граница кадастрового квартала
- 74:38:0112001 -Надпись номера кадастрового квартала
- 74:38:0112001:3 -Надпись кадастрового номера земельного участка

<i>1335-П/ПТ</i>					
<i>Разработка проектной документации "Реконструкция объекта 1335"</i>					
<i>Изм.</i>	<i>Кол.уч.</i>	<i>Лист</i>	<i>№ док.</i>	<i>Подп.</i>	<i>Дата</i>
Разработал	Чемасин				
Проверил	Демисов				
		Проект планировки территории		<i>Стадия</i>	<i>Лист</i>
					<i>Листов</i>
				70	77
<i>Н.контр.</i>				<i>ООО "ИНТЕПРО"</i>	
<i>Утвердил</i>					
Схема использования территории в период подготовки проекта планировки территории			М 1:1500		



66:47:0107001

66:47:0110001

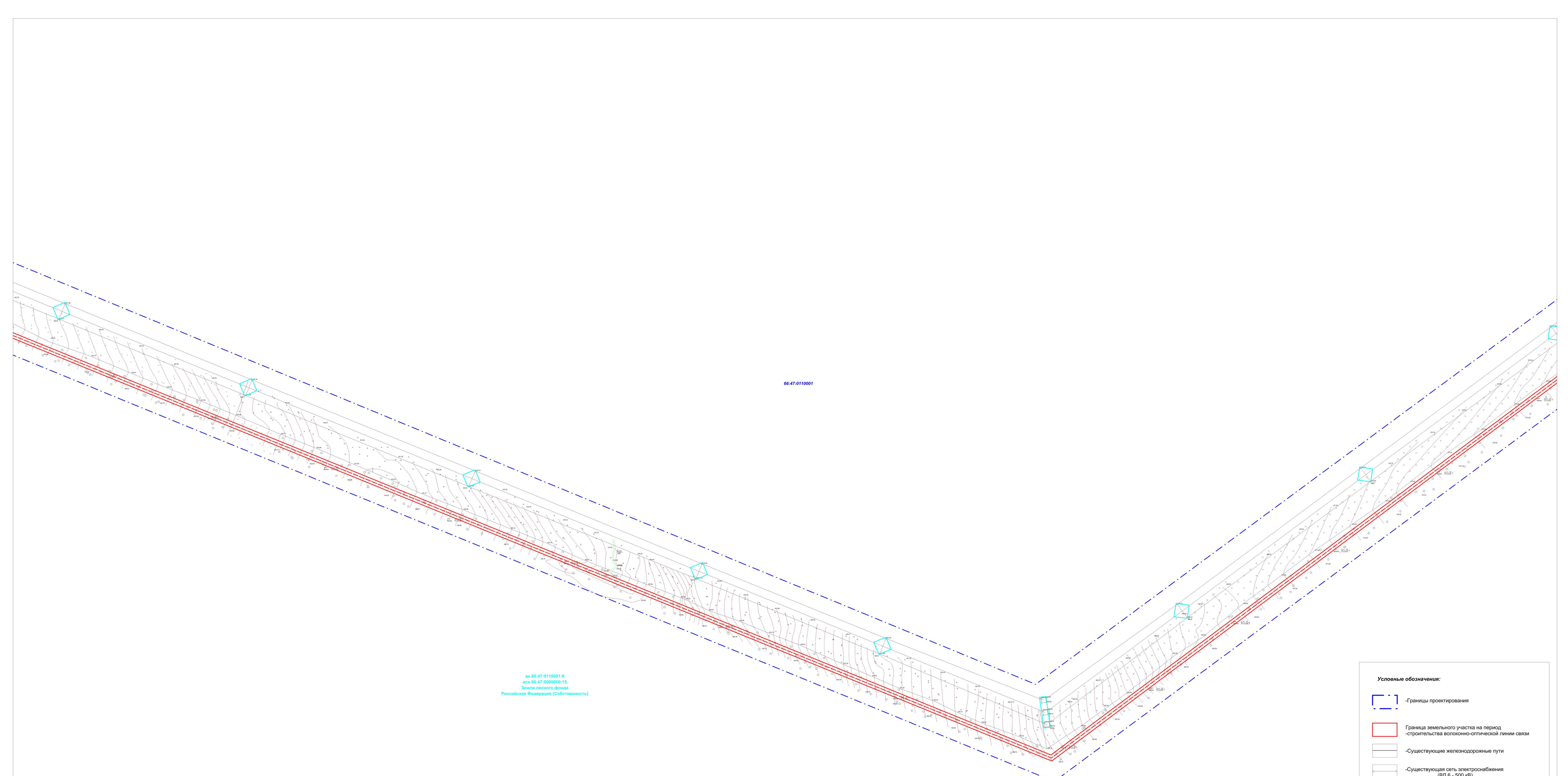
кв. 66:47:0107001:1
 инв. 66:47:0000000:15
 Земля лесного фонда
 Российская Федерация (Собственность)

кв. 66:47:0110001:6
 инв. 66:47:0000000:15
 Земля лесного фонда
 Российская Федерация (Собственность)

Условные обозначения:

- Границы проектирования
- Граница земельного участка на период строительства волоконно-оптической линии связи
- Существующие железнодорожные пути
- Существующая сеть электроснабжения (ВЛ 6 - 500 кВ)
- Существующая сеть газоснабжения
- Существующая сеть водоснабжения
- Существующая сеть волоконно-оптической линии связи
- Проектируемая сеть волоконно-оптической линии связи
- Граница земельного участка по сведениям ЕГРН
- Граница кадастрового квартала
- 74:38:0112001 -Надпись номера кадастрового квартала
- 74:38:0112001:3 -Надпись кадастрового номера земельного участка

<i>1335-ППТ</i>					
<i>Разработка проектной документации "Реконструкция объекта 1335"</i>					
<i>Изм.</i>	<i>Кол.уч</i>	<i>Лист</i>	<i>№ док.</i>	<i>Подп.</i>	<i>Дата</i>
<i>Разработал</i>	<i>Чемасин</i>				
<i>Проверил</i>	<i>Демисов</i>				
Проект планировки территории		<i>Стадия</i>	<i>Лист</i>	<i>Листов</i>	
			71	77	
<i>Н.контр.</i>		Схема использования территории в период подготовки проекта планировки территории			<i>М 1:1500</i>
<i>Утвердил</i>					ООО "ИНТЕПРО"



66:47:0110001

ак. 66:47:0110001:6
 иск. 66:47:0000000:15
 Земля общего фонда
 Российской Федерации (Собственность)

Условные обозначения:











- Границы проектирования
- Граница земельного участка на период строительства волоконно-оптической линии связи
- Существующие железнодорожные пути
- Существующая сеть электроснабжения (ВЛ 6 - 500 кВ)
- Существующая сеть газоснабжения
- Существующая сеть водоснабжения
- Существующая сеть волоконно-оптической линии связи
- Проектируемая сеть волоконно-оптической линии связи
- Граница земельного участка по сведениям ЕГРН
- Граница кадастрового квартала
- 74:38:0112001 -Надпись номера кадастрового квартала
- 74:38:0112001:3 -Надпись кадастрового номера земельного участка

<i>1335-ППТ</i>					
<i>Разработка проектной документации "Реконструкция объекта 1335"</i>					
<i>Изм.</i>	<i>Кол.уч</i>	<i>Лист</i>	<i>№ док.</i>	<i>Подп.</i>	<i>Дата</i>
<i>Разработал</i>	<i>Чемасин</i>				
<i>Проверил</i>	<i>Денисов</i>				
		Проект планировки территории	<i>Стадия</i>	<i>Лист</i>	<i>Листов</i>
				72	77
<i>Н.контр.</i>		Схема использования территории в период подготовки проекта планировки территории			<i>М 1:1500</i>
<i>Утвердил</i>					ООО "ИНТЕПРО"

66:47:0110001

лх 66:47:0110001:8
 иск.66:47:0000000:15
 Земли лесного фонда
 Российской Федерации (Собственность)


Условные обозначения:

-  -Границы проектирования
-  -Граница земельного участка на период строительства волоконно-оптической линии связи
-  -Существующие железнодорожные пути
-  -Существующая сеть электроснабжения (ВЛ 6 - 500 кВ)
-  -Существующая сеть газоснабжения
-  -Существующая сеть водоснабжения
-  -Существующая сеть волоконно-оптической линии связи
-  -Проектируемая сеть волоконно-оптической линии связи
-  -Граница земельного участка по сведениям ЕГРН
-  -Граница кадастрового квартала
- 74:38:0112001 -Надпись номера кадастрового квартала
- 74:38:0112001:3 -Надпись кадастрового номера земельного участка

1335-ППТ

Разработка проектной документации
 "Реконструкция объекта 1335"

Изм.	Кол.уч	Лист	№ док.	Подп.	Дата				
Разработал	Чемасин					Проект планировки территории	Стадия	Лист	Листов
Проверил	Денисов							73	77
Н.контр.						Схема использования территории в период подготовки проекта планировки территории М 1:1500	ООО "ИНТЕПРО"		
Утвердил									



Условные обозначения:



- Границы проектирования
- Граница земельного участка на период строительства волоконно-оптической линии связи
- Существующие железнодорожные пути
- Существующая сеть электроснабжения (ВЛ 6 - 500 кВ)
- Существующая сеть газоснабжения
- Существующая сеть водоснабжения
- Существующая сеть волоконно-оптической линии связи
- Проектируемая сеть волоконно-оптической линии связи
- Граница земельного участка по сведениям ЕГРН
- Граница кадастрового квартала
- 74:38:0112001 -Надпись номера кадастрового квартала
- 74:38:0112001:3 -Надпись кадастрового номера земельного участка

<i>1335-ППТ</i>					
<i>Разработка проектной документации "Реконструкция объекта 1335"</i>					
<i>Изм.</i>	<i>Кол.уч</i>	<i>Лист</i>	<i>№ док.</i>	<i>Подп.</i>	<i>Дата</i>
<i>Разработал</i>	<i>Чемасин</i>				
<i>Проверил</i>	<i>Демисов</i>				
Проект планировки территории		<i>Стадия</i>	<i>Лист</i>	<i>Листов</i>	
			74	77	
<i>Н.контр.</i>		Схема использования территории в период подготовки проекта планировки территории			<i>ООО "ИНТЕПРО"</i>
<i>Утвердил</i>		М 1:1500			

66:47:0110001

лх. 66:47:0110001-6
лсх. 66:47:0000000-15
Земли лесного фонда
Российская Федерация (Собственность)

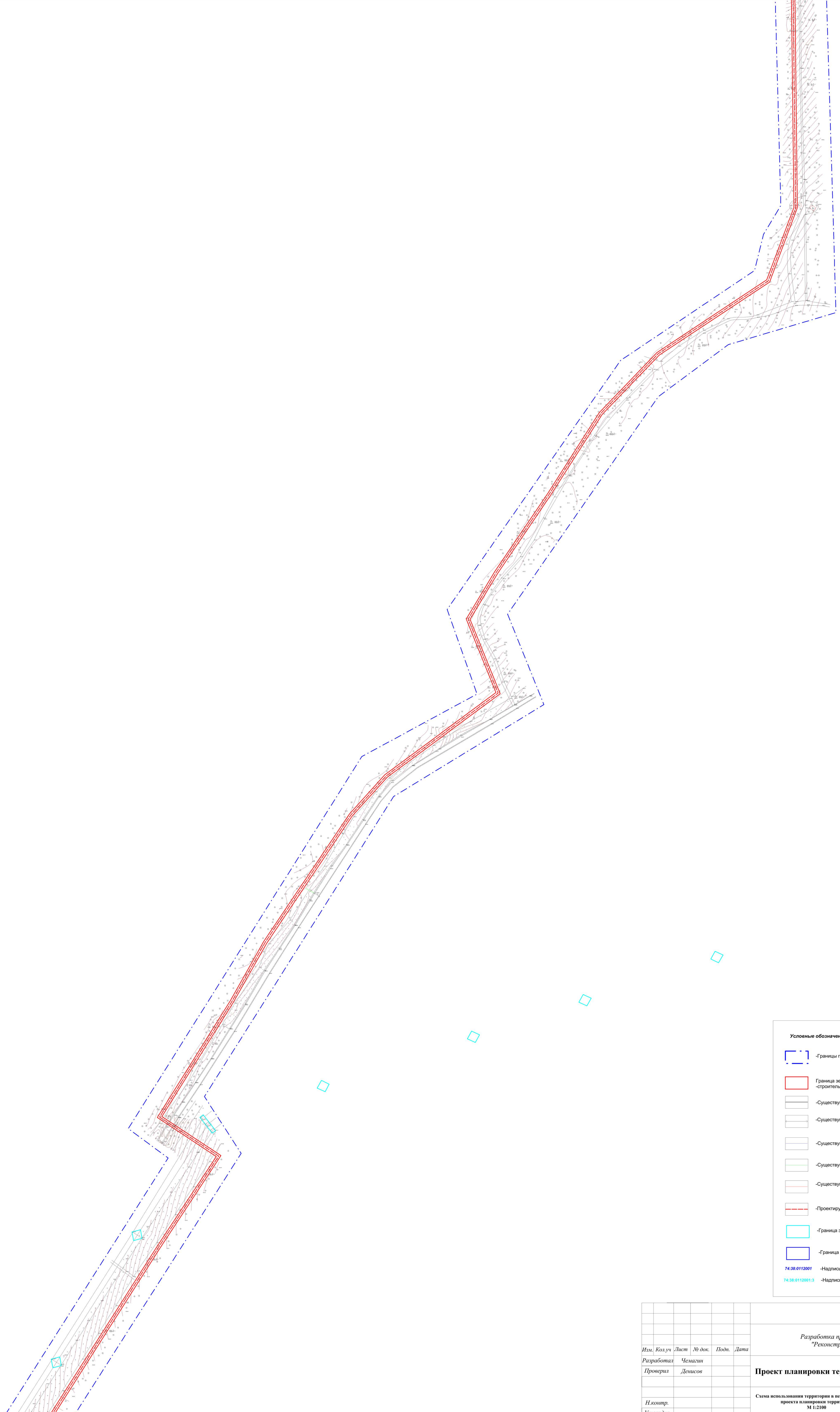
Условные обозначения:

-  -Границы проектирования
-  -Граница земельного участка на период строительства волоконно-оптической линии связи
-  -Существующие железнодорожные пути
-  -Существующая сеть электроснабжения (ВЛ 6 - 500 кВ)
-  -Существующая сеть газоснабжения
-  -Существующая сеть водоснабжения
-  -Существующая сеть волоконно-оптической линии связи
-  -Проектируемая сеть волоконно-оптической линии связи
-  -Граница земельного участка по сведениям ЕГРН
-  -Граница кадастрового квартала
-  74:38:0112001 -Надпись номера кадастрового квартала
-  74:38:0112001-3 -Надпись кадастрового номера земельного участка

1335-П/ПТ

Разработка проектной документации
"Реконструкция объекта 1335"

Изм.	Кол.уч.	Лист	№ док.	Подп.	Дата	Стадия	Лист	Листов
Разработал	Чемаскин							
Проверил	Демисов							
И.контр.						Схема использования территории в период подготовки проекта планировки территории М 1:2100		ООО "ИНТЕПРО"
Утвердил								



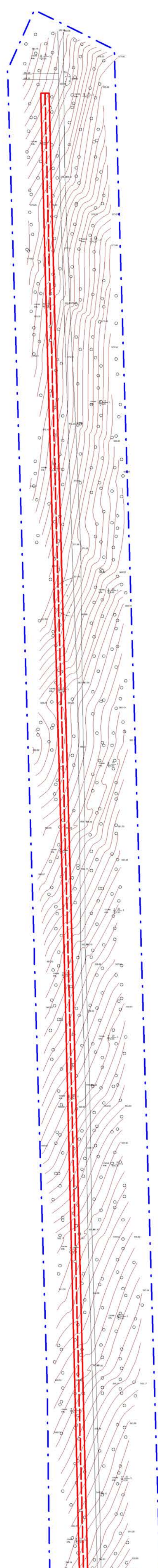
Условные обозначения:

- Границы проектирования
- Граница земельного участка на период строительства волоконно-оптической линии связи
- Существующие железнодорожные пути
- Существующая сеть электроснабжения (ВЛ 6 - 500 кВ)
- Существующая сеть газоснабжения
- Существующая сеть водоснабжения
- Существующая сеть волоконно-оптической линии связи
- Проектируемая сеть волоконно-оптической линии связи
- Граница земельного участка по сведениям ЕГРН
- Граница кадастрового квартала
- 74:38:0112001 - Надпись номера кадастрового квартала
- 74:38:0112001:3 - Надпись кадастрового номера земельного участка

1335-П/ПТ					
<i>Разработка проектной документации "Реконструкция объекта 1335"</i>					
<i>Изм.</i>	<i>Кол.уч.</i>	<i>Лист</i>	<i>№ док.</i>	<i>Подп.</i>	<i>Дата</i>
Разработал	Чемаски				
Проверил	Детисов				
Проект планировки территории			Страницы	Лист	Листов
			76	77	
<i>Схема использования территории в период подготовки проекта планировки территории</i>			<i>ООО "ИНТЕПРО"</i>		
И.контр.					
Утвердил					

66:47:0110001

кв. 66:47:0110001-6
иск. 66:47:0000000-15
Земли лесного фонда
Российская Федерация (Собственность)



Условно обозначения:

-  - Границы проектирования
-  - Граница земельного участка на период строительства волоконно-оптической линии связи
-  - Существующие железнодорожные пути
-  - Существующая сеть электроснабжения (ВЛ 6 - 500 кВ)
-  - Существующая сеть газоснабжения
-  - Существующая сеть водоснабжения
-  - Существующая сеть волоконно-оптической линии связи
-  - Проектируемая сеть волоконно-оптической линии связи
-  - Граница земельного участка по сведениям ЕГРН
-  - Граница кадастрового квартала
-  74:38:0112001 - Надпись номера кадастрового квартала
-  74:38:0112001:3 - Надпись кадастрового номера земельного участка

1335-П/Т						
<i>Разработка проектной документации "Реконструкция объекта 1335"</i>						
<i>Изм.</i>	<i>Кол.уч.</i>	<i>Лист</i>	<i>№ док.</i>	<i>Подп.</i>	<i>Дата</i>	
Разработал	Чемаскин					
Проверил	Демисов					
Проект планировки территории						Страницы 77 Листов 77
Схема использования территории в период подготовки проекта планировки территории М 1:2100						ООО "ИНТЕПРО"
И.контр.						
Утвердил						